



**МИНИСТЕРСТВО ТРАНСПОРТА РОССИЙСКОЙ ФЕДЕРАЦИИ**  
**ФЕДЕРАЛЬНОЕ АГЕНТСТВО ВОЗДУШНОГО ТРАНСПОРТА**  
**(РОСАВИАЦИЯ)**

**ДАЛЬНЕВОСТОЧНОЕ МЕЖРЕГИОНАЛЬНОЕ ТЕРРИТОРИАЛЬНОЕ**  
**УПРАВЛЕНИЕ ВОЗДУШНОГО ТРАНСПОРТА ФЕДЕРАЛЬНОГО АГЕНТСТВА**  
**ВОЗДУШНОГО ТРАНСПОРТА**

**ПРИКАЗ**

1 апреля 2019

г. Хабаровск

№ 96-П

**Об установлении приаэродромной территории**  
**аэродрома гражданской авиации Ноглики**

В соответствии с подпунктом «в» пункта 1 Правил установления приаэродромных территорий, утвержденных постановлением Правительства Российской Федерации от 02.12.2017 № 1460, и пунктом 2 Порядка принятия решений об установлении приаэродромных территорий аэродромов гражданской авиации Российской Федерации утвержденных приказом Росавиации от 10.05.2018 № 381-П,

**ПРИКАЗЫВАЮ:**

1. Утвердить приаэродромную территорию аэродрома гражданской авиации Ноглики.

2. Отделу аэропортовой деятельности и воздушных перевозок Дальневосточного МТУ Росавиации, в пятидневный срок направить копию материалов по установлению приаэродромной территории аэродрома гражданской авиации Ноглики в Федеральную службу государственной регистрации, кадастра и картографии, а также в органы местного самоуправления муниципальных образований, в границах территории которых полностью или частично расположена данная приаэродромная территория.

3. Контроль за выполнением настоящего приказа возложить на заместителя начальника Дальневосточного МТУ Росавиации Н.А. Белова.

Начальник управления

С.В. Тараненко

Бурцева Ирина Николаевна  
(4212) 21-01-62

**Заказчик: АО «Аэропорт Южно-Сахалинск»**

**Решение  
Федерального агентства воздушного транспорта  
об установлении приаэродромной территории  
аэродрома Ноглики**

**Филиал «Аэропорт Ноглики»  
АО «Аэропорт Южно-Сахалинск»**

**Сахалинская область, Ногликский район,  
п.г.т. Ноглики, Аэропорт**

**Описание местоположения границ приаэродромной территории  
и подзон, координаты поворотных точек границ подзон.**

**Перечень ограничений использования объектов недвижимости и  
осуществления деятельности**

**Заказчик: АО «Аэропорт Южно-Сахалинск»**

**Решение  
Федерального агентства воздушного транспорта  
об установлении приаэродромной территории  
аэродрома Ноглики**

**Филиал «Аэропорт Ноглики»  
АО «Аэропорт Южно-Сахалинск»**

**Сахалинская область, Ногликский район,  
п.г.т. Ноглики, Аэропорт**

**Описание местоположения границ приаэродромной территории  
и подзон, координаты поворотных точек границ подзон.**

**Перечень ограничений использования объектов недвижимости и  
осуществления деятельности**

**Заместитель генерального директора**



**С.О. Саруханов**

**Главный инженер проекта**



**О.В. Малышева**

**Санкт-Петербург  
2018**

## СОДЕРЖАНИЕ

№п/п	Обозначение	Наименование	Примечание
1	2	3	4
		<b>Текстовая часть.</b> <b>Описание местоположения границ</b> <b>приаэродромной территории и подзон,</b> <b>координаты поворотных точек границ подзон.</b> <b>Перечень ограничений использования объектов</b> <b>недвижимости и осуществления деятельности</b>	
1.		Приаэродромная территория аэродрома	5
2.		Подзона №1	6
3.		Подзона №2	17
4.		Подзона №3	21
5.		Подзона №4	40
6.		Подзона №5	74
7.		Подзона №6	80
8.		Подзона №7	85
		<b>Графическая часть</b>	
9.	Лист 1	План границ 1-ой подзоны приаэродромной территории	123
10.	Лист 2	План границ 2-ой подзоны приаэродромной территории	124
11.	Лист 3	План границ 3-ей подзоны приаэродромной территории	125
12.	Лист 3.1	План границ 3-ей подзоны приаэродромной территории. Поверхность взлета	126
13.	Лист 3.2	План границ 3-ей подзоны приаэродромной территории. Поверхность захода на посадку. Переходные поверхности	127
14.	Лист 3.3	План границ 3-ей подзоны приаэродромной территории. Внутренняя горизонтальная поверхность. Коническая поверхность	128
15.	Лист 3.4	План границ 3-ей подзоны приаэродромной территории. Внешняя горизонтальная поверхность	129
16.	Лист 4	План границ 4-ой подзоны приаэродромной территории	130
17.	Лист 4.1	План границ 4-ой подзоны приаэродромной территории. Защитные зоны КРМ	131
18.	Лист 4.2	План границ 4-ой подзоны приаэродромной территории. Защитные зоны ГРМ	132

№п/п	Обозначение	Наименование	Примечание
1	2	3	4
19.	Лист 4.3	План границ 4-ой подзоны приаэродромной территории. Защитные зоны АРП	133
20.	Лист 4.4	План границ 4-ой подзоны приаэродромной территории. Защитные зоны ЛККС (западная антенна)	134
21.	Лист 4.5	План границ 4-ой подзоны приаэродромной территории. Защитные зоны ЛККС (восточная антенна)	135
22.	Лист 4.6	План границ 4-ой подзоны приаэродромной территории. Защитные зоны БПРМ	136
23.	Лист 4.7	План границ 4-ой подзоны приаэродромной территории. Защитные зоны ДПРМ	137
24.	Лист 4.8	План границ 4-ой подзоны приаэродромной территории. Защитные зоны ПРЦ	138
25.	Лист 5	План границ 5-ой подзон приаэродромной территории	139
26.	Лист 6	План границ 6-ой подзоны приаэродромной территории	140
27.	Лист 7.0	План границ 7-ой подзоны приаэродромной территории. Внешние граница подзоны	141
28.	Лист 7.0.1	План границ 7-ой подзоны приаэродромной территории. Внешние граница подзоны (продолжение)	142
29.	Лист 7.1	План границ 7-ой подзоны приаэродромной территории (продолжение)	143
30.	Лист 7.1	План границ 7-ой подзоны приаэродромной территории. Зона воздействия по фактору авиационного шума	144
31.	Лист 7.1.1	План границ 7-ой подзоны приаэродромной территории. Зона воздействия по фактору авиационного шума (продолжение)	145
32.	Лист 7.2	План границ 7-ой подзоны приаэродромной территории. Зона воздействия по фактору химического загрязнения атмосферного воздуха	146
33.	Лист 7.3	План границ 7-ой подзоны приаэродромной территории. Зона воздействия по фактору электромагнитного излучения	147
34.	Лист 8	Сводный план границ подзон приаэродромной территории	148

**ОПИСАНИЕ МЕСТОПОЛОЖЕНИЯ ГРАНИЦ  
ПРИАЭРОДРОМНОЙ ТЕРРИТОРИИ И ПОДЗОН,  
КООРДИНАТЫ ПОВОРОТНЫХ ТОЧЕК ГРАНИЦ ПОДЗОН  
ПЕРЕЧЕНЬ ОГРАНИЧЕНИЙ ИСПОЛЬЗОВАНИЯ ОБЪЕКТОВ  
НЕДВИЖИМОСТИ И ОСУЩЕСТВЛЕНИЯ ДЕЯТЕЛЬНОСТИ**

**Приаэродромная территория**

Приаэродромная территория аэродрома Ноглики определяется по границам подзон, установленных в соответствии с требованиями Постановления Правительства РФ от 02.12.2017 № 1460.

Границы подзоны № 1 и подзоны № 2 определены по границам земельных участков, предоставленных для размещения и эксплуатации зданий, сооружений и оборудования, подлежащих размещению в указанных подзонах, а также исходя из фактического размещения и эксплуатации зданий, сооружений и оборудования, обозначенных на Генеральном плане аэропорта (Приложения 1.1, 1.2 к Пояснительной записке).

Определение границ подзоны № 3 – подзоны № 6 выполнялось расчетным путем в соответствии с исходными данными, предоставленными оператором аэродрома, и правилами установления приаэродромной территории, утвержденными Постановлением Правительства РФ от 02.02.2017 № 1460.

Исходные данные, используемые для определения подзон приаэродромной территории, обозначены в Пояснительной записке к решению Федерального агентства воздушного транспорта об установлении приаэродромной территории аэродрома Ноглики.

Определение границ подзоны № 7 выполнено по расчетам, учитывающим следующие факторы:

- в части электромагнитного воздействия – границы зон действия средств радиотехнического обеспечения полетов воздушных судов и авиационной электросвязи, обозначенных в аэронавигационном паспорте аэродрома гражданской авиации;
- в части концентрации загрязняющих веществ в атмосферном воздухе и шумового воздействия – типы используемых воздушных судов, траектории взлета, посадки и маневрирования воздушных судов в районе аэродрома, расписание движения воздушных судов (в дневное и ночное время), рельеф местности и климатологическое описание аэродрома.

Расчеты рассеивания загрязнения атмосферного воздуха, физического воздействия на атмосферный воздух и оценка риска для здоровья человека представлены в Приложение 3 к Пояснительной записке.

Приаэродромная территория включает земельные участки, которые поставлены на государственный кадастровый учет и возможные к образованию в границах кадастровых кварталов:

Сахалинская область:  
65:00:0000000

Городской округ Ногликский Сахалинской области:

65:22:0000000, 65:22:0000004, 65:22:0000008, 65:22:0000009, 65:22:0000010,  
65:22:0000011, 65:22:0000012, 65:22:0000013, 65:22:0000014, 65:22:0000015,  
65:22:0000016, 65:22:0000017, 65:22:0000018, 65:22:0000019, 65:22:0000020,  
65:22:0000021, 65:22:0000022

### ПОДЗОНА № 1

1. Наименование подзоны:

Первая подзона, в которой запрещается размещать объекты, не предназначенные для организации и обслуживания воздушного движения и воздушных перевозок, обеспечения взлета, посадки, руления и стоянки воздушных судов.

2. Правило выделения подзоны:

Определяется по внешним границам земельных участков, предоставленных для размещения и эксплуатации зданий, сооружений и оборудования, подлежащих размещению в указанных подзонах, отграничивающим такие земельные участки от земельных участков, предназначенных для иных целей.

3. Муниципальные образования, в границах которых расположена территория подзоны:

Субъект РФ	Округ/Район	Муниципальное образование
Сахалинская область	Городской округ Ногликский	Городской округ Ногликский

4. Границы первой подзоны приаэродромной территории аэродрома Ноглики включают следующие земельные участки (части земельных участков):

Кадастровый номер	Площадь, кв.м	Вид разрешенного использования
65:22:0000016:79	710	Под реперную метеорологическую станцию "Ноглики"
65:22:0000016:81	4 931	Эксплуатация и обслуживание приводной станции
65:22:0000016:87	Часть ЗУ 650 529	Эксплуатация и обслуживание наземных объектов в целях обеспечения работы воздушного транспорта
65:22:0000016:88	87 420	Эксплуатация и обслуживание наземных объектов в целях обеспечения работы воздушного транспорта
65:22:0000016:90	Часть ЗУ 209 234	Эксплуатация и обслуживание наземных объектов в целях обеспечения работы воздушного транспорта
65:22:0000016:91	2	Эксплуатация и обслуживание наземных объектов в целях обеспечения работы воздушного транспорта
65:22:0000016:92	2	Эксплуатация и обслуживание наземных объектов в целях обеспечения работы воздушного транспорта
65:22:0000017:117	227	Эксплуатация и обслуживание приводной станции
65:22:0000016:165	Часть ЗУ 820	Для размещения объекта: "Расширение аэропорта Ноглики"

Кадастровый номер	Площадь, кв.м	Вид разрешенного использования
65:22:0000017:176	44 659	Эксплуатация и обслуживание наземных объектов в целях обеспечения работы воздушного транспорта
65:22:0000017:177	21 619	Эксплуатация и обслуживание наземных объектов в целях обеспечения работы воздушного транспорта
65:22:0000011:607	1 349	Эксплуатация и обслуживание приводной станции
65:22:0000011:618	2	Эксплуатация и обслуживание наземных объектов в целях обеспечения работы воздушного транспорта
65:22:0000011:619	2	Эксплуатация и обслуживание наземных объектов в целях обеспечения работы воздушного транспорта
65:22:0000011:620	2	Эксплуатация и обслуживание наземных объектов в целях обеспечения работы воздушного транспорта
65:22:0000011:621	2	Эксплуатация и обслуживание наземных объектов в целях обеспечения работы воздушного транспорта
65:22:0000011:622	2	Эксплуатация и обслуживание наземных объектов в целях обеспечения работы воздушного транспорта
65:22:0000011:623	2	Эксплуатация и обслуживание наземных объектов в целях обеспечения работы воздушного транспорта
65:22:0000011:624	2	Эксплуатация и обслуживание наземных объектов в целях обеспечения работы воздушного транспорта
65:22:0000011:625	2	Эксплуатация и обслуживание наземных объектов в целях обеспечения работы воздушного транспорта
65:22:0000011:626	2	Эксплуатация и обслуживание наземных объектов в целях обеспечения работы воздушного транспорта
65:22:0000011:627	2	Эксплуатация и обслуживание наземных объектов в целях обеспечения работы воздушного транспорта
65:22:0000011:628	2	Эксплуатация и обслуживание наземных объектов в целях обеспечения работы воздушного транспорта
65:22:0000011:629	2	Эксплуатация и обслуживание наземных объектов в целях обеспечения работы воздушного транспорта
65:22:0000011:630	2	Эксплуатация и обслуживание наземных объектов в целях обеспечения работы воздушного транспорта
65:22:0000011:631	2	Эксплуатация и обслуживание наземных объектов в целях обеспечения работы воздушного транспорта
65:22:0000011:632	2	Эксплуатация и обслуживание наземных объектов в целях обеспечения работы воздушного транспорта
65:22:0000011:633	2	Эксплуатация и обслуживание наземных объектов в целях обеспечения работы воздушного транспорта
65:22:0000011:634	2	Эксплуатация и обслуживание наземных объектов в целях обеспечения работы воздушного транспорта
65:22:0000010:10	1 621	Эксплуатация и обслуживание приводной станции

Установление границ подзоны № 1 приаэродромной территории выполнялось в соответствии с основными характеристиками и местоположением зданий, сооружений и оборудования аэропорта, обозначенными на Генеральном плане аэродрома.



5. Координаты границ подзоны № 1

Система координат: МСК г. Ноглики, ПЗ-90.02, ПЗ-90.11

Метод определения координат – аналитический

№ точки	МСК г. Ноглики		ПЗ-90.02							ПЗ-90.11							Ограничения использования объектов недвижимости и осуществления деятельности		
	X	Y	Широта				Долгота			Широта				Долгота					
			0	'	"		0	'	"		0	'	"		0	'		"	
1	8893,27	2687,12	51	46	11,09	N	143	07	49,86	E	51	46	11,06	N	143	07	50,07	E	Запрещается размещать объекты, не предназначенные для организации и обслуживания воздушного движения и воздушных перевозок, обеспечения взлета, посадки, руления и стоянки воздушных судов
2	9051,00	2753,02	51	46	16,22	N	143	07	53,20	E	51	46	16,19	N	143	07	53,41	E	
3	9053,86	2753,03	51	46	16,31	N	143	07	53,20	E	51	46	16,28	N	143	07	53,41	E	
4	9269,70	2757,56	51	46	23,30	N	143	07	53,30	E	51	46	23,27	N	143	07	53,51	E	
5	9406,41	2808,74	51	46	27,74	N	143	07	55,89	E	51	46	27,71	N	143	07	56,10	E	
6	9408,46	2809,51	51	46	27,81	N	143	07	55,92	E	51	46	27,78	N	143	07	56,13	E	
7	9410,51	2810,27	51	46	27,87	N	143	07	55,96	E	51	46	27,84	N	143	07	56,17	E	
8	9439,18	2820,99	51	46	28,80	N	143	07	56,50	E	51	46	28,77	N	143	07	56,71	E	
9	9498,78	2843,28	51	46	30,74	N	143	07	57,63	E	51	46	30,71	N	143	07	57,84	E	
10	9501,56	2844,32	51	46	30,83	N	143	07	57,68	E	51	46	30,80	N	143	07	57,89	E	
11	9504,34	2845,36	51	46	30,92	N	143	07	57,73	E	51	46	30,89	N	143	07	57,94	E	
12	9633,33	2893,57	51	46	35,11	N	143	08	00,17	E	51	46	35,08	N	143	08	00,38	E	
13	10091,34	3109,01	51	46	50,01	N	143	08	11,12	E	51	46	49,98	N	143	08	11,33	E	
14	10113,31	3119,34	51	46	50,73	N	143	08	11,65	E	51	46	50,70	N	143	08	11,86	E	
15	10269,68	3193,07	51	46	55,82	N	143	08	15,40	E	51	46	55,79	N	143	08	15,61	E	
16	10390,97	3161,17	51	46	59,73	N	143	08	13,66	E	51	46	59,70	N	143	08	13,87	E	
17	10394,10	3165,66	51	46	59,83	N	143	08	13,89	E	51	46	59,80	N	143	08	14,10	E	
18	10498,55	3121,90	51	47	03,19	N	143	08	11,54	E	51	47	03,16	N	143	08	11,75	E	
19	10373,70	3176,11	51	46	59,17	N	143	08	14,45	E	51	46	59,14	N	143	08	14,66	E	
20	10274,78	3192,58	51	46	55,98	N	143	08	15,37	E	51	46	55,95	N	143	08	15,58	E	
21	10261,14	3214,80	51	46	55,55	N	143	08	16,54	E	51	46	55,52	N	143	08	16,75	E	
22	10366,01	3262,50	51	46	58,96	N	143	08	18,96	E	51	46	58,93	N	143	08	19,17	E	

Решение об установлении приаэродромной территории аэродрома Ноглики

№ точки	МСК г. Ноглики		ПЗ-90.02								ПЗ-90.11								Ограничения использования объектов недвижимости и осуществления деятельности
	X	Y	Широта				Долгота				Широта				Долгота				
			0	'	"		0	'	"		0	'	"		0	'	"		
23	10379,21	3233,76	51	46	59,38	N	143	08	17,45	E	51	46	59,35	N	143	08	17,66	E	Запрещается размещать объекты, не предназначенные для организации и обслуживания воздушного движения и воздушных перевозок, обеспечения взлета, посадки, руления и стоянки воздушных судов
24	10388,15	3203,31	51	46	59,65	N	143	08	15,86	E	51	46	59,62	N	143	08	16,07	E	
25	10381,42	3199,52	51	46	59,43	N	143	08	15,66	E	51	46	59,40	N	143	08	15,87	E	
26	10393,61	3174,53	51	46	59,82	N	143	08	14,35	E	51	46	59,79	N	143	08	14,56	E	
27	10416,01	3167,99	51	47	00,54	N	143	08	14,00	E	51	47	00,51	N	143	08	14,21	E	
28	10450,28	3184,13	51	47	01,66	N	143	08	14,82	E	51	47	01,63	N	143	08	15,03	E	
29	10434,86	3220,15	51	47	01,17	N	143	08	16,71	E	51	47	01,14	N	143	08	16,92	E	
30	10431,37	3241,73	51	47	01,07	N	143	08	17,84	E	51	47	01,04	N	143	08	18,05	E	
31	10457,31	3241,65	51	47	01,91	N	143	08	17,82	E	51	47	01,88	N	143	08	18,03	E	
32	10457,42	3260,39	51	47	01,92	N	143	08	18,79	E	51	47	01,89	N	143	08	19,00	E	
33	10459,22	3260,55	51	47	01,97	N	143	08	18,80	E	51	47	01,94	N	143	08	19,01	E	
34	10461,60	3260,76	51	47	02,05	N	143	08	18,81	E	51	47	02,02	N	143	08	19,02	E	
35	10461,25	3264,70	51	47	02,04	N	143	08	19,02	E	51	47	02,01	N	143	08	19,23	E	
36	10458,86	3264,48	51	47	01,96	N	143	08	19,01	E	51	47	01,93	N	143	08	19,22	E	
37	10457,46	3264,36	51	47	01,92	N	143	08	19,00	E	51	47	01,89	N	143	08	19,21	E	
38	10457,47	3268,46	51	47	01,92	N	143	08	19,21	E	51	47	01,89	N	143	08	19,42	E	
39	10458,08	3305,86	51	47	01,95	N	143	08	21,16	E	51	47	01,92	N	143	08	21,37	E	
40	10771,23	3453,36	51	47	12,14	N	143	08	28,67	E	51	47	12,11	N	143	08	28,88	E	
41	10780,01	3434,19	51	47	12,42	N	143	08	27,66	E	51	47	12,39	N	143	08	27,87	E	
42	10879,99	3480,33	51	47	15,67	N	143	08	30,01	E	51	47	15,64	N	143	08	30,22	E	
43	10902,56	3434,08	51	47	16,38	N	143	08	27,58	E	51	47	16,35	N	143	08	27,79	E	
44	10911,89	3414,96	51	47	16,68	N	143	08	26,58	E	51	47	16,65	N	143	08	26,79	E	
45	10977,37	3446,51	51	47	18,81	N	143	08	28,18	E	51	47	18,78	N	143	08	28,39	E	
46	10998,50	3456,69	51	47	19,50	N	143	08	28,70	E	51	47	19,47	N	143	08	28,91	E	
47	10985,17	3484,34	51	47	19,08	N	143	08	30,15	E	51	47	19,05	N	143	08	30,36	E	
48	10992,66	3495,85	51	47	19,32	N	143	08	30,75	E	51	47	19,29	N	143	08	30,96	E	
49	11060,21	3526,78	51	47	21,52	N	143	08	32,32	E	51	47	21,49	N	143	08	32,53	E	

Решение об установлении приаэродромной территории аэродрома Ноглики

№ точки	МСК г. Ноглики		ПЗ-90.02								ПЗ-90.11								Ограничения использования объектов недвижимости и осуществления деятельности
	X	Y	Широта				Долгота				Широта				Долгота				
			0	'	"		0	'	"		0	'	"		0	'	"		
50	11067,21	3527,03	51	47	21,75	N	143	08	32,33	E	51	47	21,72	N	143	08	32,54	E	Запрещается размещать объекты, не предназначенные для организации и обслуживания воздушного движения и воздушных перевозок, обеспечения взлета, посадки, руления и стоянки воздушных судов
51	11074,36	3522,91	51	47	21,98	N	143	08	32,11	E	51	47	21,95	N	143	08	32,32	E	
52	11079,80	3515,93	51	47	22,15	N	143	08	31,74	E	51	47	22,12	N	143	08	31,95	E	
53	11128,51	3538,57	51	47	23,73	N	143	08	32,89	E	51	47	23,70	N	143	08	33,10	E	
54	11124,43	3547,22	51	47	23,61	N	143	08	33,35	E	51	47	23,58	N	143	08	33,56	E	
55	11125,94	3555,08	51	47	23,66	N	143	08	33,75	E	51	47	23,63	N	143	08	33,96	E	
56	11130,72	3559,54	51	47	23,81	N	143	08	33,98	E	51	47	23,78	N	143	08	34,19	E	
57	11218,00	3599,81	51	47	26,65	N	143	08	36,03	E	51	47	26,62	N	143	08	36,24	E	
58	11232,33	3587,05	51	47	27,11	N	143	08	35,36	E	51	47	27,08	N	143	08	35,57	E	
59	11265,98	3603,14	51	47	28,21	N	143	08	36,18	E	51	47	28,18	N	143	08	36,39	E	
60	11287,86	3613,60	51	47	28,92	N	143	08	36,71	E	51	47	28,89	N	143	08	36,92	E	
61	11286,52	3616,64	51	47	28,88	N	143	08	36,87	E	51	47	28,85	N	143	08	37,08	E	
62	11325,45	3634,79	51	47	30,14	N	143	08	37,79	E	51	47	30,11	N	143	08	38,00	E	
63	11315,96	3697,66	51	47	29,86	N	143	08	41,08	E	51	47	29,83	N	143	08	41,29	E	
64	11410,93	3742,68	51	47	32,95	N	143	08	43,37	E	51	47	32,92	N	143	08	43,58	E	
65	11487,12	3793,04	51	47	35,43	N	143	08	45,95	E	51	47	35,40	N	143	08	46,16	E	
66	11538,80	3929,05	51	47	37,16	N	143	08	53,01	E	51	47	37,13	N	143	08	53,22	E	
67	11553,11	3966,44	51	47	37,63	N	143	08	54,96	E	51	47	37,60	N	143	08	55,17	E	
68	11547,52	3978,25	51	47	37,46	N	143	08	55,58	E	51	47	37,43	N	143	08	55,79	E	
69	11538,97	3996,29	51	47	37,19	N	143	08	56,52	E	51	47	37,16	N	143	08	56,73	E	
70	11522,66	4030,36	51	47	36,67	N	143	08	58,31	E	51	47	36,64	N	143	08	58,52	E	
71	11312,45	4110,81	51	47	29,90	N	143	09	02,63	E	51	47	29,87	N	143	09	02,84	E	
72	11032,81	3978,83	51	47	20,80	N	143	08	55,92	E	51	47	20,77	N	143	08	56,13	E	
73	10956,00	4012,39	51	47	18,33	N	143	08	57,72	E	51	47	18,30	N	143	08	57,93	E	
74	10903,48	3918,10	51	47	16,60	N	143	08	52,83	E	51	47	16,57	N	143	08	53,04	E	
75	10767,60	3853,87	51	47	12,18	N	143	08	49,56	E	51	47	12,15	N	143	08	49,77	E	
76	10663,42	3767,77	51	47	08,77	N	143	08	45,13	E	51	47	08,74	N	143	08	45,34	E	

№ точки	МСК г. Ноглики		ПЗ-90.02								ПЗ-90.11								Ограничения использования объектов недвижимости и осуществления деятельности
	X	Y	Широта				Долгота				Широта				Долгота				
			0	'	"		0	'	"		0	'	"		0	'	"		
77	9466,75	3201,92	51	46	29,84	N	143	08	16,35	E	51	46	29,81	N	143	08	16,56	E	Запрещается размещать объекты, не предназначенные для организации и обслуживания воздушного движения и воздушных перевозок, обеспечения взлета, посадки, руления и стоянки воздушных судов
78	9300,69	3090,52	51	46	24,43	N	143	08	10,65	E	51	46	24,40	N	143	08	10,86	E	
79	9165,09	3026,52	51	46	20,01	N	143	08	07,39	E	51	46	19,98	N	143	08	07,60	E	
80	9163,10	3025,58	51	46	19,95	N	143	08	07,35	E	51	46	19,92	N	143	08	07,56	E	
81	9161,10	3024,63	51	46	19,89	N	143	08	07,30	E	51	46	19,86	N	143	08	07,51	E	
82	9086,23	2989,30	51	46	17,45	N	143	08	05,50	E	51	46	17,42	N	143	08	05,71	E	
83	9080,74	2984,34	51	46	17,27	N	143	08	05,25	E	51	46	17,24	N	143	08	05,46	E	
84	8810,88	2865,49	51	46	08,49	N	143	07	59,21	E	51	46	08,46	N	143	07	59,42	E	
85	8860,24	2758,62	51	46	10,05	N	143	07	53,61	E	51	46	10,02	N	143	07	53,82	E	
86	8886,55	2701,67	51	46	10,88	N	143	07	50,62	E	51	46	10,85	N	143	07	50,83	E	
87	8888,25	2698,00	51	46	10,93	N	143	07	50,43	E	51	46	10,90	N	143	07	50,64	E	
88	11550,77	3989,99	51	47	37,57	N	143	08	56,19	E	51	47	37,54	N	143	08	56,40	E	
89	11550,13	3991,35	51	47	37,55	N	143	08	56,26	E	51	47	37,52	N	143	08	56,47	E	
90	11549,59	3991,09	51	47	37,53	N	143	08	56,24	E	51	47	37,50	N	143	08	56,45	E	
91	11548,97	3990,30	51	47	37,51	N	143	08	56,20	E	51	47	37,48	N	143	08	56,41	E	
92	11549,22	3989,76	51	47	37,52	N	143	08	56,17	E	51	47	37,49	N	143	08	56,38	E	
93	11550,23	3989,74	51	47	37,55	N	143	08	56,17	E	51	47	37,52	N	143	08	56,38	E	
94	11577,27	4004,14	51	47	38,43	N	143	08	56,91	E	51	47	38,40	N	143	08	57,12	E	
95	11576,72	4003,89	51	47	38,41	N	143	08	56,90	E	51	47	38,38	N	143	08	57,11	E	
96	11576,10	4003,10	51	47	38,39	N	143	08	56,85	E	51	47	38,36	N	143	08	57,06	E	
97	11576,36	4002,55	51	47	38,40	N	143	08	56,83	E	51	47	38,37	N	143	08	57,04	E	
98	11577,36	4002,53	51	47	38,43	N	143	08	56,82	E	51	47	38,40	N	143	08	57,03	E	
99	11577,91	4002,79	51	47	38,45	N	143	08	56,84	E	51	47	38,42	N	143	08	57,05	E	
100	11607,11	4018,22	51	47	39,40	N	143	08	57,62	E	51	47	39,37	N	143	08	57,83	E	
101	11606,57	4017,96	51	47	39,38	N	143	08	57,61	E	51	47	39,35	N	143	08	57,82	E	
102	11605,95	4017,17	51	47	39,36	N	143	08	57,57	E	51	47	39,33	N	143	08	57,78	E	
103	11606,21	4016,63	51	47	39,37	N	143	08	57,54	E	51	47	39,34	N	143	08	57,75	E	

Решение об установлении приаэродромной территории аэродрома Ноглики

№ точки	МСК г. Ноглики		ПЗ-90.02								ПЗ-90.11								Ограничения использования объектов недвижимости и осуществления деятельности
	X	Y	Широта				Долгота				Широта				Долгота				
			0	'	"		0	'	"		0	'	"		0	'	"		
104	11607,21	4016,60	51	47	39,40	N	143	08	57,54	E	51	47	39,37	N	143	08	57,75	E	Запрещается размещать объекты, не предназначенные для организации и обслуживания воздушного движения и воздушных перевозок, обеспечения взлета, посадки, руления и стоянки воздушных судов
105	11607,75	4016,86	51	47	39,42	N	143	08	57,55	E	51	47	39,39	N	143	08	57,76	E	
106	11634,25	4031,01	51	47	40,28	N	143	08	58,28	E	51	47	40,25	N	143	08	58,49	E	
107	11633,71	4030,75	51	47	40,27	N	143	08	58,26	E	51	47	40,24	N	143	08	58,47	E	
108	11633,08	4029,96	51	47	40,24	N	143	08	58,22	E	51	47	40,21	N	143	08	58,43	E	
109	11633,34	4029,42	51	47	40,25	N	143	08	58,19	E	51	47	40,22	N	143	08	58,40	E	
110	11634,35	4029,40	51	47	40,29	N	143	08	58,19	E	51	47	40,26	N	143	08	58,40	E	
111	11634,89	4029,65	51	47	40,30	N	143	08	58,20	E	51	47	40,27	N	143	08	58,41	E	
112	11658,67	4042,53	51	47	41,08	N	143	08	58,86	E	51	47	41,05	N	143	08	59,07	E	
113	11658,13	4042,27	51	47	41,06	N	143	08	58,85	E	51	47	41,03	N	143	08	59,06	E	
114	11657,51	4041,48	51	47	41,04	N	143	08	58,81	E	51	47	41,01	N	143	08	59,02	E	
115	11657,76	4040,94	51	47	41,05	N	143	08	58,78	E	51	47	41,02	N	143	08	58,99	E	
116	11658,77	4040,91	51	47	41,08	N	143	08	58,78	E	51	47	41,05	N	143	08	58,99	E	
117	11659,31	4041,17	51	47	41,10	N	143	08	58,79	E	51	47	41,07	N	143	08	59,00	E	
118	11683,09	4054,04	51	47	41,87	N	143	08	59,45	E	51	47	41,84	N	143	08	59,66	E	
119	11682,55	4053,78	51	47	41,85	N	143	08	59,43	E	51	47	41,82	N	143	08	59,64	E	
120	11681,93	4052,99	51	47	41,83	N	143	08	59,39	E	51	47	41,80	N	143	08	59,60	E	
121	11682,18	4052,45	51	47	41,84	N	143	08	59,36	E	51	47	41,81	N	143	08	59,57	E	
122	11683,19	4052,43	51	47	41,87	N	143	08	59,36	E	51	47	41,84	N	143	08	59,57	E	
123	11683,73	4052,68	51	47	41,89	N	143	08	59,38	E	51	47	41,86	N	143	08	59,59	E	
124	11712,03	4066,52	51	47	42,81	N	143	09	00,08	E	51	47	42,78	N	143	09	00,29	E	
125	11713,04	4066,50	51	47	42,85	N	143	09	00,08	E	51	47	42,82	N	143	09	00,29	E	
126	11713,58	4066,76	51	47	42,86	N	143	09	00,09	E	51	47	42,83	N	143	09	00,30	E	
127	11712,94	4068,11	51	47	42,84	N	143	09	00,16	E	51	47	42,81	N	143	09	00,37	E	
128	11712,40	4067,86	51	47	42,83	N	143	09	00,15	E	51	47	42,80	N	143	09	00,36	E	
129	11711,78	4067,07	51	47	42,81	N	143	09	00,11	E	51	47	42,78	N	143	09	00,32	E	
130	11742,79	4082,19	51	47	43,81	N	143	09	00,88	E	51	47	43,78	N	143	09	01,09	E	

Решение об установлении приаэродромной территории аэродрома Ноглики

№ точки	МСК г. Ноглики		ПЗ-90.02								ПЗ-90.11								Ограничения использования объектов недвижимости и осуществления деятельности
	X	Y	Широта				Долгота				Широта				Долгота				
			0	'	"		0	'	"		0	'	"		0	'	"		
131	11742,25	4081,93	51	47	43,80	N	143	09	00,87	E	51	47	43,77	N	143	09	01,08	E	Запрещается размещать объекты, не предназначенные для организации и обслуживания воздушного движения и воздушных перевозок, обеспечения взлета, посадки, руления и стоянки воздушных судов
132	11741,62	4081,14	51	47	43,78	N	143	09	00,83	E	51	47	43,75	N	143	09	01,04	E	
133	11741,88	4080,60	51	47	43,78	N	143	09	00,80	E	51	47	43,75	N	143	09	01,01	E	
134	11742,89	4080,58	51	47	43,82	N	143	09	00,80	E	51	47	43,79	N	143	09	01,01	E	
135	11743,43	4080,83	51	47	43,83	N	143	09	00,81	E	51	47	43,80	N	143	09	01,02	E	
136	11772,64	4096,26	51	47	44,79	N	143	09	01,60	E	51	47	44,76	N	143	09	01,81	E	
137	11772,10	4096,01	51	47	44,77	N	143	09	01,58	E	51	47	44,74	N	143	09	01,79	E	
138	11771,47	4095,22	51	47	44,75	N	143	09	01,54	E	51	47	44,72	N	143	09	01,75	E	
139	11771,73	4094,67	51	47	44,76	N	143	09	01,51	E	51	47	44,73	N	143	09	01,72	E	
140	11772,74	4094,65	51	47	44,79	N	143	09	01,51	E	51	47	44,76	N	143	09	01,72	E	
141	11773,28	4094,91	51	47	44,81	N	143	09	01,52	E	51	47	44,78	N	143	09	01,73	E	
142	11799,77	4109,06	51	47	45,67	N	143	09	02,25	E	51	47	45,64	N	143	09	02,46	E	
143	11799,23	4108,80	51	47	45,65	N	143	09	02,23	E	51	47	45,62	N	143	09	02,44	E	
144	11798,61	4108,01	51	47	45,63	N	143	09	02,19	E	51	47	45,60	N	143	09	02,40	E	
145	11798,86	4107,47	51	47	45,64	N	143	09	02,16	E	51	47	45,61	N	143	09	02,37	E	
146	11799,87	4107,44	51	47	45,67	N	143	09	02,16	E	51	47	45,64	N	143	09	02,37	E	
147	11800,41	4107,70	51	47	45,69	N	143	09	02,18	E	51	47	45,66	N	143	09	02,39	E	
148	11826,91	4121,85	51	47	46,55	N	143	09	02,90	E	51	47	46,52	N	143	09	03,11	E	
149	11826,37	4121,59	51	47	46,53	N	143	09	02,88	E	51	47	46,50	N	143	09	03,09	E	
150	11825,74	4120,80	51	47	46,51	N	143	09	02,84	E	51	47	46,48	N	143	09	03,05	E	
151	11826,00	4120,26	51	47	46,52	N	143	09	02,82	E	51	47	46,49	N	143	09	03,03	E	
152	11827,01	4120,24	51	47	46,55	N	143	09	02,81	E	51	47	46,52	N	143	09	03,02	E	
153	11827,55	4120,49	51	47	46,57	N	143	09	02,83	E	51	47	46,54	N	143	09	03,04	E	
154	11881,18	4147,44	51	47	48,32	N	143	09	04,20	E	51	47	48,29	N	143	09	04,41	E	
155	11880,64	4147,18	51	47	48,30	N	143	09	04,19	E	51	47	48,27	N	143	09	04,40	E	
156	11880,01	4146,39	51	47	48,28	N	143	09	04,15	E	51	47	48,25	N	143	09	04,36	E	
157	11880,27	4145,85	51	47	48,29	N	143	09	04,12	E	51	47	48,26	N	143	09	04,33	E	

№ точки	МСК г. Ноглики		ПЗ-90.02								ПЗ-90.11								Ограничения использования объектов недвижимости и осуществления деятельности
	X	Y	Широта				Долгота				Широта				Долгота				
			0	'	"		0	'	"		0	'	"		0	'	"		
158	11881,28	4145,83	51	47	48,32	N	143	09	04,12	E	51	47	48,29	N	143	09	04,33	E	Запрещается размещать объекты, не предназначенные для организации и обслуживания воздушного движения и воздушных перевозок, обеспечения взлета, посадки, руления и стоянки воздушных судов
159	11881,82	4146,08	51	47	48,34	N	143	09	04,13	E	51	47	48,31	N	143	09	04,34	E	
160	11909,22	4160,66	51	47	49,23	N	143	09	04,87	E	51	47	49,20	N	143	09	05,08	E	
161	11908,67	4160,40	51	47	49,21	N	143	09	04,86	E	51	47	49,18	N	143	09	05,07	E	
162	11908,05	4159,61	51	47	49,19	N	143	09	04,82	E	51	47	49,16	N	143	09	05,03	E	
163	11908,31	4159,07	51	47	49,20	N	143	09	04,79	E	51	47	49,17	N	143	09	05,00	E	
164	11909,31	4159,05	51	47	49,23	N	143	09	04,79	E	51	47	49,20	N	143	09	05,00	E	
165	11909,86	4159,30	51	47	49,25	N	143	09	04,80	E	51	47	49,22	N	143	09	05,01	E	
166	11937,26	4173,88	51	47	50,14	N	143	09	05,55	E	51	47	50,11	N	143	09	05,76	E	
167	11936,71	4173,62	51	47	50,12	N	143	09	05,53	E	51	47	50,09	N	143	09	05,74	E	
168	11936,09	4172,83	51	47	50,10	N	143	09	05,49	E	51	47	50,07	N	143	09	05,70	E	
169	11936,35	4172,29	51	47	50,11	N	143	09	05,46	E	51	47	50,08	N	143	09	05,67	E	
170	11937,35	4172,27	51	47	50,14	N	143	09	05,46	E	51	47	50,11	N	143	09	05,67	E	
171	11937,90	4172,52	51	47	50,16	N	143	09	05,47	E	51	47	50,13	N	143	09	05,68	E	
172	11965,30	4187,10	51	47	51,05	N	143	09	06,22	E	51	47	51,02	N	143	09	06,43	E	
173	11964,75	4186,84	51	47	51,03	N	143	09	06,21	E	51	47	51,00	N	143	09	06,42	E	
174	11964,13	4186,05	51	47	51,01	N	143	09	06,16	E	51	47	50,98	N	143	09	06,37	E	
175	11964,39	4185,51	51	47	51,02	N	143	09	06,14	E	51	47	50,99	N	143	09	06,35	E	
176	11965,39	4185,49	51	47	51,05	N	143	09	06,13	E	51	47	51,02	N	143	09	06,34	E	
177	11965,94	4185,74	51	47	51,07	N	143	09	06,15	E	51	47	51,04	N	143	09	06,36	E	
178	11993,34	4200,32	51	47	51,96	N	143	09	06,89	E	51	47	51,93	N	143	09	07,10	E	
179	11992,79	4200,06	51	47	51,95	N	143	09	06,88	E	51	47	51,92	N	143	09	07,09	E	
180	11992,17	4199,27	51	47	51,93	N	143	09	06,84	E	51	47	51,90	N	143	09	07,05	E	
181	11992,43	4198,73	51	47	51,93	N	143	09	06,81	E	51	47	51,90	N	143	09	07,02	E	
182	11993,43	4198,71	51	47	51,97	N	143	09	06,81	E	51	47	51,94	N	143	09	07,02	E	
183	11993,98	4198,96	51	47	51,98	N	143	09	06,82	E	51	47	51,95	N	143	09	07,03	E	
184	12020,47	4213,12	51	47	52,85	N	143	09	07,54	E	51	47	52,82	N	143	09	07,75	E	

№ точки	МСК г. Ноглики		ПЗ-90.02								ПЗ-90.11								Ограничения использования объектов недвижимости и осуществления деятельности
	X	Y	Широта				Долгота				Широта				Долгота				
			0	'	''		0	'	''		0	'	''		0	'	''		
185	12019,93	4212,86	51	47	52,83	N	143	09	07,53	E	51	47	52,80	N	143	09	07,74	E	Запрещается размещать объекты, не предназначенные для организации и обслуживания воздушного движения и воздушных перевозок, обеспечения взлета, посадки, руления и стоянки воздушных судов
186	12019,31	4212,07	51	47	52,81	N	143	09	07,49	E	51	47	52,78	N	143	09	07,70	E	
187	12019,56	4211,53	51	47	52,82	N	143	09	07,46	E	51	47	52,79	N	143	09	07,67	E	
188	12020,57	4211,50	51	47	52,85	N	143	09	07,46	E	51	47	52,82	N	143	09	07,67	E	
189	12021,11	4211,76	51	47	52,87	N	143	09	07,47	E	51	47	52,84	N	143	09	07,68	E	
190	12047,61	4225,91	51	47	53,73	N	143	09	08,19	E	51	47	53,70	N	143	09	08,40	E	
191	12047,06	4225,65	51	47	53,71	N	143	09	08,18	E	51	47	53,68	N	143	09	08,39	E	
192	12046,44	4224,86	51	47	53,69	N	143	09	08,14	E	51	47	53,66	N	143	09	08,35	E	
193	12046,70	4224,32	51	47	53,70	N	143	09	08,11	E	51	47	53,67	N	143	09	08,32	E	
194	12047,70	4224,30	51	47	53,73	N	143	09	08,11	E	51	47	53,70	N	143	09	08,32	E	
195	12048,25	4224,55	51	47	53,75	N	143	09	08,12	E	51	47	53,72	N	143	09	08,33	E	
196	12074,74	4238,70	51	47	54,61	N	143	09	08,84	E	51	47	54,58	N	143	09	09,05	E	
197	12074,20	4238,45	51	47	54,60	N	143	09	08,83	E	51	47	54,57	N	143	09	09,04	E	
198	12073,58	4237,66	51	47	54,57	N	143	09	08,79	E	51	47	54,54	N	143	09	09,00	E	
199	12073,83	4237,11	51	47	54,58	N	143	09	08,76	E	51	47	54,55	N	143	09	08,97	E	
200	12074,84	4237,09	51	47	54,62	N	143	09	08,76	E	51	47	54,59	N	143	09	08,97	E	
201	12075,38	4237,35	51	47	54,63	N	143	09	08,77	E	51	47	54,60	N	143	09	08,98	E	
202	12183,71	4321,89	51	47	58,17	N	143	09	13,12	E	51	47	58,14	N	143	09	13,33	E	
203	12167,13	4312,63	51	47	57,63	N	143	09	12,65	E	51	47	57,60	N	143	09	12,86	E	
204	12192,45	4248,48	51	47	58,42	N	143	09	09,28	E	51	47	58,39	N	143	09	09,49	E	
205	12211,03	4252,47	51	47	59,03	N	143	09	09,48	E	51	47	59,00	N	143	09	09,69	E	
206	14362,00	5243,51	51	49	08,99	N	143	09	59,91	E	51	49	08,96	N	143	10	00,12	E	
207	14346,88	5284,06	51	49	08,51	N	143	10	02,04	E	51	49	08,48	N	143	10	02,25	E	
208	14346,32	5327,69	51	49	08,51	N	143	10	04,32	E	51	49	08,48	N	143	10	04,53	E	
209	14359,21	5327,99	51	49	08,93	N	143	10	04,32	E	51	49	08,90	N	143	10	04,53	E	
210	14380,48	5245,91	51	49	09,59	N	143	10	00,03	E	51	49	09,56	N	143	10	00,24	E	
211	14362,00	5243,51	51	49	08,99	N	143	09	59,91	E	51	49	08,96	N	143	10	00,12	E	



№ точки	МСК г. Ноглики		ПЗ-90.02								ПЗ-90.11								Ограничения использования объектов недвижимости и осуществления деятельности
	Х	У	Широта				Долгота				Широта				Долгота				
	м	м	0	'	"		0	'	"		0	'	"		0	'	"		
212	14346,88	5284,06	51	49	08,51	N	143	10	02,04	E	51	49	08,48	N	143	10	02,25	E	
213	14346,32	5327,69	51	49	08,51	N	143	10	04,32	E	51	49	08,48	N	143	10	04,53	E	
214	14359,21	5327,99	51	49	08,93	N	143	10	04,32	E	51	49	08,90	N	143	10	04,53	E	
215	14380,48	5245,91	51	49	09,59	N	143	10	00,03	E	51	49	09,56	N	143	10	00,24	E	

6. Границы подзоны № 1 включают следующие кадастровые кварталы:

Сахалинская область:

65:00:0000000

Городской округ Ногликский Сахалинской области:

65:22:0000000, 65:22:0000010, 65:22:0000011, 65:22:0000016, 65:22:0000017

7. Ограничения использования объектов недвижимости и осуществления деятельности распространяются на размещение и эксплуатацию объектов, предназначенных для обслуживания пассажиров и обработки багажа, грузов и почты, обслуживания воздушных судов, хранения авиационного топлива и заправки воздушных судов, обеспечения энергоснабжения, а также объекты, относящиеся к инфраструктуре аэропорта.

## ПОДЗОНА № 2

### 1. Наименование подзоны:

Вторая подзона, в которой запрещается размещать объекты, не предназначенные для обслуживания пассажиров и обработки багажа, грузов и почты, обслуживания воздушных судов, хранения авиационного топлива и заправки воздушных судов, обеспечения энергоснабжения, а также объекты, не относящиеся к инфраструктуре аэропорта.

### 2. Правило выделения подзоны:

Определяется по внешним границам земельных участков, предоставленных для размещения и эксплуатации зданий, сооружений и оборудования, подлежащих размещению в указанных подзонах, отграничивающим такие земельные участки от земельных участков, предназначенных для иных целей.

3. Муниципальные образования, в границах которых расположена территория подзоны:

Субъект РФ	Округ/Район	Муниципальное образование
Сахалинская область	Городской округ Ногликский	Городской округ Ногликский

4. Границы подзоны № 2 приаэродромной территории аэродрома Ноглики включают следующие земельные участки (части земельных участков):

Кадастровый номер	Площадь, кв.м	Вид разрешенного использования
65:22:0000016:87	Часть ЗУ 84 585	Эксплуатация и обслуживание наземных объектов в целях обеспечения работы воздушного транспорта
65:22:0000016:90	Часть ЗУ 3 920	Эксплуатация и обслуживание наземных объектов в целях обеспечения работы воздушного транспорта
65:22:0000016:165	Часть ЗУ 29 260	Для размещения объекта: "Расширение аэропорта Ноглики"
65:22:0000016:166	10 555	Для размещения объекта: "Расширение аэропорта Ноглики"

Установление границ подзоны № 2 приаэродромной территории выполнялось в соответствии с основными характеристиками и местоположением зданий, сооружений и оборудования аэропорта, обозначенными на Генеральном плане аэродрома Ноглики.

5. Координаты границ подзоны № 2

Система координат: МСК г. Ноглики, ПЗ-90.02, ПЗ-90.11

Метод определения координат – аналитический

№ точки	МСК г. Ноглики		ПЗ-90.02								ПЗ-90.11								Ограничения использования объектов недвижимости и осуществления деятельности
	X	Y	Широта				Долгота				Широта				Долгота				
			0	'	"		0	'	"		0	'	"		0	'	"		
1	10609,62	3075,93	51	47	06,77	N	143	08	09,08	E	51	47	06,74	N	143	08	09,29	E	Запрещается размещать объекты, не предназначенные для обслуживания пассажиров и обработки багажа, грузов и почты, обслуживания воздушных судов, хранения авиационного топлива и заправки воздушных судов, обеспечения энергоснабжения , а также объекты , не относящиеся к инфраструктуре аэропорта
2	10637,32	3136,61	51	47	07,69	N	143	08	12,22	E	51	47	07,66	N	143	08	12,43	E	
3	10645,51	3154,74	51	47	07,96	N	143	08	13,17	E	51	47	07,93	N	143	08	13,38	E	
4	10654,83	3177,03	51	47	08,27	N	143	08	14,32	E	51	47	08,24	N	143	08	14,53	E	
5	10757,97	3227,31	51	47	11,63	N	143	08	16,88	E	51	47	11,60	N	143	08	17,09	E	
6	10764,90	3291,20	51	47	11,88	N	143	08	20,21	E	51	47	11,85	N	143	08	20,42	E	
7	10788,06	3300,77	51	47	12,63	N	143	08	20,70	E	51	47	12,60	N	143	08	20,91	E	
8	10841,91	3279,08	51	47	14,36	N	143	08	19,53	E	51	47	14,33	N	143	08	19,74	E	
9	10885,96	3309,20	51	47	15,80	N	143	08	21,08	E	51	47	15,77	N	143	08	21,29	E	
10	10895,36	3316,63	51	47	16,11	N	143	08	21,46	E	51	47	16,08	N	143	08	21,67	E	
11	10890,39	3323,82	51	47	15,95	N	143	08	21,83	E	51	47	15,92	N	143	08	22,04	E	
12	10939,91	3346,64	51	47	17,56	N	143	08	22,99	E	51	47	17,53	N	143	08	23,20	E	
13	10946,83	3350,33	51	47	17,78	N	143	08	23,18	E	51	47	17,75	N	143	08	23,39	E	
14	10949,44	3353,84	51	47	17,87	N	143	08	23,36	E	51	47	17,84	N	143	08	23,57	E	
15	11023,93	3389,54	51	47	20,29	N	143	08	25,18	E	51	47	20,26	N	143	08	25,39	E	
16	11027,40	3390,11	51	47	20,41	N	143	08	25,21	E	51	47	20,38	N	143	08	25,42	E	
17	11054,42	3402,91	51	47	21,29	N	143	08	25,86	E	51	47	21,26	N	143	08	26,07	E	
18	11049,92	3434,21	51	47	21,15	N	143	08	27,50	E	51	47	21,12	N	143	08	27,71	E	
19	11107,25	3438,63	51	47	23,01	N	143	08	27,69	E	51	47	22,98	N	143	08	27,90	E	
20	11109,69	3432,97	51	47	23,08	N	143	08	27,39	E	51	47	23,05	N	143	08	27,60	E	
21	11122,18	3439,89	51	47	23,49	N	143	08	27,75	E	51	47	23,46	N	143	08	27,96	E	
22	11238,11	3495,60	51	47	27,26	N	143	08	30,58	E	51	47	27,23	N	143	08	30,79	E	

№ точки	МСК г. Ноглики		ПЗ-90.02								ПЗ-90.11								Ограничения использования объектов недвижимости и осуществления деятельности
	X	Y	Широта				Долгота				Широта				Долгота				
			0	'	"		0	'	"		0	'	"		0	'	"		
23	11257,05	3506,37	51	47	27,88	N	143	08	31,13	E	51	47	27,85	N	143	08	31,34	E	Запрещается размещать объекты, не предназначенные для обслуживания пассажиров и обработки багажа, грузов и почты, обслуживания воздушных судов, хранения авиационного топлива и заправки воздушных судов, обеспечения энергоснабжения, а также объекты, не относящиеся к инфраструктуре аэропорта
24	11282,68	3529,19	51	47	28,72	N	143	08	32,31	E	51	47	28,69	N	143	08	32,52	E	
25	11301,40	3546,87	51	47	29,33	N	143	08	33,22	E	51	47	29,30	N	143	08	33,43	E	
26	11332,00	3591,38	51	47	30,34	N	143	08	35,52	E	51	47	30,31	N	143	08	35,73	E	
27	11325,45	3634,79	51	47	30,14	N	143	08	37,79	E	51	47	30,11	N	143	08	38,00	E	
28	11286,52	3616,64	51	47	28,88	N	143	08	36,87	E	51	47	28,85	N	143	08	37,08	E	
29	11287,86	3613,60	51	47	28,92	N	143	08	36,71	E	51	47	28,89	N	143	08	36,92	E	
30	11265,98	3603,14	51	47	28,21	N	143	08	36,18	E	51	47	28,18	N	143	08	36,39	E	
31	11232,33	3587,05	51	47	27,11	N	143	08	35,36	E	51	47	27,08	N	143	08	35,57	E	
32	11218,00	3599,81	51	47	26,65	N	143	08	36,03	E	51	47	26,62	N	143	08	36,24	E	
33	11130,72	3559,54	51	47	23,81	N	143	08	33,98	E	51	47	23,78	N	143	08	34,19	E	
34	11125,94	3555,08	51	47	23,66	N	143	08	33,75	E	51	47	23,63	N	143	08	33,96	E	
35	11124,43	3547,22	51	47	23,61	N	143	08	33,35	E	51	47	23,58	N	143	08	33,56	E	
36	11128,51	3538,57	51	47	23,73	N	143	08	32,89	E	51	47	23,70	N	143	08	33,10	E	
37	11079,80	3515,93	51	47	22,15	N	143	08	31,74	E	51	47	22,12	N	143	08	31,95	E	
38	11074,36	3522,91	51	47	21,98	N	143	08	32,11	E	51	47	21,95	N	143	08	32,32	E	
39	11067,21	3527,03	51	47	21,75	N	143	08	32,33	E	51	47	21,72	N	143	08	32,54	E	
40	11060,21	3526,78	51	47	21,52	N	143	08	32,32	E	51	47	21,49	N	143	08	32,53	E	
41	10992,66	3495,85	51	47	19,32	N	143	08	30,75	E	51	47	19,29	N	143	08	30,96	E	
42	10985,17	3484,34	51	47	19,08	N	143	08	30,15	E	51	47	19,05	N	143	08	30,36	E	
43	10998,50	3456,69	51	47	19,50	N	143	08	28,70	E	51	47	19,47	N	143	08	28,91	E	
44	10911,89	3414,96	51	47	16,68	N	143	08	26,58	E	51	47	16,65	N	143	08	26,79	E	
45	10879,99	3480,33	51	47	15,67	N	143	08	30,01	E	51	47	15,64	N	143	08	30,22	E	
46	10780,01	3434,19	51	47	12,42	N	143	08	27,66	E	51	47	12,39	N	143	08	27,87	E	
47	10771,23	3453,36	51	47	12,14	N	143	08	28,67	E	51	47	12,11	N	143	08	28,88	E	
48	10458,08	3305,86	51	47	01,95	N	143	08	21,16	E	51	47	01,92	N	143	08	21,37	E	
49	10457,47	3268,46	51	47	01,92	N	143	08	19,21	E	51	47	01,89	N	143	08	19,42	E	

№ точки	МСК г. Ноглики		ПЗ-90.02							ПЗ-90.11							Ограничения использования объектов недвижимости и осуществления деятельности		
	Х	У	Широта				Долгота			Широта				Долгота					
	м	м	0	'	"		0	'	"		0	'	"		0	'		"	
50	10457,46	3264,36	51	47	01,92	N	143	08	19,00	E	51	47	01,89	N	143	08	19,21	E	Запрещается размещать объекты, не предназначенные для обслуживания пассажиров и обработки багажа, грузов и почты, обслуживания воздушных судов, хранения авиационного топлива и заправки воздушных судов, обеспечения энергоснабжения, а также объекты, не относящиеся к инфраструктуре аэропорта
51	10458,86	3264,48	51	47	01,96	N	143	08	19,01	E	51	47	01,93	N	143	08	19,22	E	
52	10461,25	3264,70	51	47	02,04	N	143	08	19,02	E	51	47	02,01	N	143	08	19,23	E	
53	10461,60	3260,76	51	47	02,05	N	143	08	18,81	E	51	47	02,02	N	143	08	19,02	E	
54	10459,22	3260,55	51	47	01,97	N	143	08	18,80	E	51	47	01,94	N	143	08	19,01	E	
55	10457,42	3260,39	51	47	01,92	N	143	08	18,79	E	51	47	01,89	N	143	08	19,00	E	
56	10457,31	3241,65	51	47	01,91	N	143	08	17,82	E	51	47	01,88	N	143	08	18,03	E	
57	10431,37	3241,73	51	47	01,07	N	143	08	17,84	E	51	47	01,04	N	143	08	18,05	E	
58	10434,86	3220,15	51	47	01,17	N	143	08	16,71	E	51	47	01,14	N	143	08	16,92	E	
59	10450,28	3184,13	51	47	01,66	N	143	08	14,82	E	51	47	01,63	N	143	08	15,03	E	
60	10416,01	3167,99	51	47	00,54	N	143	08	14,00	E	51	47	00,51	N	143	08	14,21	E	
61	10393,61	3174,53	51	46	59,82	N	143	08	14,35	E	51	46	59,79	N	143	08	14,56	E	
62	10381,42	3199,52	51	46	59,43	N	143	08	15,66	E	51	46	59,40	N	143	08	15,87	E	
63	10388,15	3203,31	51	46	59,65	N	143	08	15,86	E	51	46	59,62	N	143	08	16,07	E	
64	10379,21	3233,76	51	46	59,38	N	143	08	17,45	E	51	46	59,35	N	143	08	17,66	E	
65	10366,01	3262,50	51	46	58,96	N	143	08	18,96	E	51	46	58,93	N	143	08	19,17	E	
66	10261,14	3214,80	51	46	55,55	N	143	08	16,54	E	51	46	55,52	N	143	08	16,75	E	
67	10274,78	3192,58	51	46	55,98	N	143	08	15,37	E	51	46	55,95	N	143	08	15,58	E	
68	10373,70	3176,11	51	46	59,17	N	143	08	14,45	E	51	46	59,14	N	143	08	14,66	E	
69	10498,55	3121,90	51	47	03,19	N	143	08	11,54	E	51	47	03,16	N	143	08	11,75	E	

6. Границы подзоны № 2 включают следующие кадастровые кварталы:

Сахалинская область:

65:00:0000000

Городской округ Ногликский Сахалинской области:

65:22:0000000, 65:22:0000016

9. Ограничения использования объектов недвижимости и осуществления деятельности распространяются на размещение и эксплуатацию объектов, предназначенных для организации и обслуживания воздушного движения и воздушных перевозок, обеспечения взлета, посадки, руления и стоянки воздушных судов.

### ПОДЗОНА № 3

1. Наименование подзоны:

Третья подзона, в которой запрещается размещать объекты, высота которых превышает ограничения, установленные уполномоченным Правительством Российской Федерации федеральным органом исполнительной власти при установлении соответствующей приаэродромной территории.

2. Правило выделения подзоны:

Определяется в границах полос воздушных подходов, установленных в соответствии с Федеральными правилами использования воздушного пространства Российской Федерации, утвержденными постановлением Правительства Российской Федерации от 11 марта 2010 г. № 138 «Об утверждении Федеральных правил использования воздушного пространства Российской Федерации».

3. Муниципальные образования, в границах которых расположена территория подзоны:

<b>Субъект РФ</b>	<b>Округ/Район</b>	<b>Муниципальное образование</b>
Сахалинская область	Городской округ Ногликский	Городской округ Ногликский

4. Ограничения использования объектов недвижимости и осуществления деятельности в границах подзоны № 3 распространяются на объекты, высота которых превышает ограничения, установленные уполномоченным Правительством РФ федеральным органом исполнительной власти при установлении соответствующей приаэродромной территории.

Приказом Минтранса России от 25.08.2015 № 262 предусмотрено установление поверхностей ограничения препятствий, в границах которых осуществляется контроль за расположением и высотой препятствий, которые могут представлять опасность для выполнения полетов.

Для аэродрома Ноглики в соответствии с требованиями Приказа Минтранса России

от 25.08.2015 № 262 устанавливаются следующие поверхности ограничения препятствий:

1. Внешняя горизонтальная поверхность;
2. Коническая поверхность;
3. Внутренняя горизонтальная поверхность;
4. Поверхность захода на посадку;
5. Поверхность взлета;
6. Переходная поверхность.

В соответствии с правилами выделения на приаэродромной территории подзон выделение подзоны № 3 осуществляется в границах полос воздушных подходов, установленных в соответствии с требованиями Приказа Минтранса России от 04.05.2018 № 176 «Об утверждении Порядка установления границ полос воздушных подходов на аэродромах гражданской авиации».

Максимальные абсолютные отметки высотных препятствий определены относительно абсолютных отметок торцов ВПП, указанных в Аэронавигационном паспорте аэродрома.

Внешняя граница подзоны № 3 представляет собой замкнутый контур по границам полос воздушных подходов и включает поверхности ограничения высотных препятствий, установленные для аэродрома Ноглики.

5. Координаты границ подзоны № 3

Система координат: МСК г. Ноглики, ПЗ-90.02, ПЗ-90.11

Метод определения координат – аналитический

4.0 Координаты границ подзоны № 3 (внешняя граница)

№ точки	МСК г. Ноглики		ПЗ-90.02								ПЗ-90.11							
	Х	У	Широта				Долгота				Широта				Долгота			
	м	м	0	'	''		0	'	''		0	'	''		0	'	''	
1	-15518,18	-13805,62	51	32	54,01	N	142	53	49,23	E	51	32	53,98	N	142	53	49,44	E
2	-2039,68	-4798,92	51	40	14,24	N	143	01	27,26	E	51	40	14,21	N	143	01	27,47	E
3	-969,70	-6223,67	51	40	48,24	N	143	00	12,37	E	51	40	48,21	N	143	00	12,58	E
4	261,69	-7511,50	51	41	27,50	N	142	59	04,45	E	51	41	27,47	N	142	59	04,66	E
5	1637,09	-8644,22	51	42	11,49	N	142	58	04,47	E	51	42	11,45	N	142	58	04,69	E
6	3137,10	-9605,86	51	42	59,57	N	142	57	13,28	E	51	42	59,54	N	142	57	13,49	E
7	4740,56	-10382,85	51	43	51,09	N	142	56	31,60	E	51	43	51,05	N	142	56	31,81	E
8	6424,84	-10964,23	51	44	45,30	N	142	56	00,03	E	51	44	45,27	N	142	56	00,24	E
9	8166,17	-11341,79	51	45	41,46	N	142	55	39,01	E	51	45	41,43	N	142	55	39,23	E
10	9939,99	-11510,21	51	46	38,77	N	142	55	28,87	E	51	46	38,73	N	142	55	29,08	E
11	11721,26	-11467,10	51	47	36,42	N	142	55	29,75	E	51	47	36,38	N	142	55	29,96	E
12	13484,85	-11213,08	51	48	33,59	N	142	55	41,65	E	51	48	33,56	N	142	55	41,86	E
13	15205,89	-10751,73	51	49	29,49	N	142	56	04,42	E	51	49	29,46	N	142	56	04,63	E
14	16860,07	-10089,56	51	50	23,32	N	142	56	37,74	E	51	50	23,29	N	142	56	37,95	E
15	18424,07	-9235,92	51	51	14,31	N	142	57	21,15	E	51	51	14,28	N	142	57	21,36	E
16	19875,81	-8202,84	51	52	01,76	N	142	58	14,05	E	51	52	01,72	N	142	58	14,26	E
17	21194,80	-7004,91	51	52	44,97	N	142	59	15,70	E	51	52	44,94	N	142	59	15,91	E
18	22362,45	-5659,03	51	53	23,34	N	143	00	25,22	E	51	53	23,31	N	143	00	25,43	E
19	23362,27	-4184,19	51	53	56,33	N	143	01	41,63	E	51	53	56,30	N	143	01	41,84	E
20	24180,15	-2601,20	51	54	23,47	N	143	03	03,86	E	51	54	23,43	N	143	03	04,07	E



№ точки	МСК г. Ноглики		ПЗ-90.02								ПЗ-90.11							
	X	Y	Широта				Долгота				Широта				Долгота			
	м	м	0	'	"		0	'	"		0	'	"		0	'	"	
21	24804,56	-932,40	51	54	44,36	N	143	04	30,73	E	51	54	44,33	N	143	04	30,94	E
22	25226,68	798,67	51	54	58,72	N	143	06	01,02	E	51	54	58,69	N	143	06	01,23	E
23	25440,56	2567,58	51	55	06,34	N	143	07	33,43	E	51	55	06,30	N	143	07	33,64	E
24	25443,18	4349,37	51	55	07,10	N	143	09	06,65	E	51	55	07,07	N	143	09	06,86	E
25	25234,50	6118,91	51	55	01,01	N	143	10	39,35	E	51	55	00,97	N	143	10	39,56	E
26	24817,47	7851,21	51	54	48,14	N	143	12	10,22	E	51	54	48,10	N	143	12	10,43	E
27	40345,33	12506,95	52	03	12,08	N	143	16	05,63	E	52	03	12,05	N	143	16	05,84	E
28	36454,92	20766,59	52	01	08,68	N	143	23	20,79	E	52	01	08,65	N	143	23	21,00	E
29	22976,42	11759,89	51	53	49,91	N	143	15	35,68	E	51	53	49,87	N	143	15	35,89	E
30	21906,43	13184,64	51	53	15,75	N	143	16	50,74	E	51	53	15,72	N	143	16	50,95	E
31	20675,05	14472,47	51	52	36,32	N	143	17	58,69	E	51	52	36,28	N	143	17	58,90	E
32	19299,65	15605,19	51	51	52,17	N	143	18	58,58	E	51	51	52,13	N	143	18	58,79	E
33	17799,64	16566,83	51	51	03,92	N	143	19	49,55	E	51	51	03,89	N	143	19	49,76	E
34	16196,18	17343,83	51	50	12,28	N	143	20	30,90	E	51	50	12,24	N	143	20	31,11	E
35	14511,90	17925,20	51	49	17,95	N	143	21	02,05	E	51	49	17,92	N	143	21	02,26	E
36	12770,57	18302,76	51	48	21,72	N	143	21	22,57	E	51	48	21,69	N	143	21	22,78	E
37	10996,75	18471,18	51	47	24,38	N	143	21	32,17	E	51	47	24,34	N	143	21	32,38	E
38	9215,48	18428,07	51	46	26,73	N	143	21	30,74	E	51	46	26,70	N	143	21	30,95	E
39	7451,88	18174,05	51	45	29,60	N	143	21	18,31	E	51	45	29,57	N	143	21	18,52	E
40	5730,85	17712,70	51	44	33,78	N	143	20	55,06	E	51	44	33,75	N	143	20	55,27	E
41	4076,67	17050,53	51	43	40,07	N	143	20	21,33	E	51	43	40,04	N	143	20	21,54	E
42	2512,67	16196,89	51	42	49,21	N	143	19	37,60	E	51	42	49,18	N	143	19	37,82	E
43	1060,93	15163,81	51	42	01,93	N	143	18	44,51	E	51	42	01,90	N	143	18	44,72	E
44	-258,07	13965,88	51	41	18,89	N	143	17	42,80	E	51	41	18,85	N	143	17	43,01	E
45	-1425,71	12620,00	51	40	40,68	N	143	16	33,34	E	51	40	40,65	N	143	16	33,55	E
46	-2425,53	11145,16	51	40	07,85	N	143	15	17,12	E	51	40	07,82	N	143	15	17,33	E

№ точки	МСК г. Ноглики		ПЗ-90.02								ПЗ-90.11							
	X	Y	Широта				Долгота				Широта				Долгота			
	м	м	0	'	"		0	'	"		0	'	"		0	'	"	
47	-3243,42	9562,17	51	39	40,85	N	143	13	55,20	E	51	39	40,82	N	143	13	55,41	E
48	-3867,82	7893,37	51	39	20,07	N	143	12	28,74	E	51	39	20,04	N	143	12	28,95	E
49	-4289,95	6162,30	51	39	05,80	N	143	10	58,94	E	51	39	05,77	N	143	10	59,15	E
50	-4503,83	4393,39	51	38	58,23	N	143	09	27,06	E	51	38	58,19	N	143	09	27,27	E
51	-4506,44	2611,60	51	38	57,47	N	143	07	54,39	E	51	38	57,43	N	143	07	54,60	E
52	-4297,77	842,06	51	39	03,53	N	143	06	22,22	E	51	39	03,49	N	143	06	22,44	E
53	-3880,73	-890,24	51	39	16,32	N	143	04	51,85	E	51	39	16,29	N	143	04	52,06	E
54	-19408,59	-5545,98	51	30	51,96	N	143	01	00,57	E	51	30	51,93	N	143	01	00,78	E

4.1 Координаты границ подзоны № 3. Поверхность ограничения высотных препятствий при взлете

№ точки	МСК г. Ноглики		ПЗ-90.02								ПЗ-90.11								Ограничения использования объектов недвижимости и осуществления деятельности
	X	Y	Широта				Долгота				Широта				Долгота				
			0	'	"		0	'	"		0	'	"		0	'	"		
1	-3602,93	-4252,69	51	39	23,96	N	143	01	56,62	E	51	39	23,93	N	143	01	56,83	E	В зависимости от местоположения объекта. Объекты не должны превышать максимальную абсолютную высотную отметку H = 38,76м-278,76м
2	3381,13	-963,09	51	43	11,30	N	143	04	43,15	E	51	43	11,27	N	143	04	43,36	E	
3	9579,36	2962,26	51	46	33,39	N	143	08	03,79	E	51	46	33,36	N	143	08	04,00	E	
4	9502,66	3125,10	51	46	30,97	N	143	08	12,33	E	51	46	30,94	N	143	08	12,54	E	
5	2528,90	846,25	51	42	44,46	N	143	06	17,94	E	51	42	44,43	N	143	06	18,15	E	
6	-4455,15	-2443,35	51	38	57,16	N	143	03	31,31	E	51	38	57,13	N	143	03	31,52	E	
7	25391,89	9404,32	51	55	07,32	N	143	13	31,01	E	51	55	07,29	N	143	13	31,22	E	В зависимости от местоположения объекта. Объекты не должны превышать максимальную абсолютную высотную отметку H = 31,57м-271,57м
8	24539,66	11213,66	51	54	40,36	N	143	15	06,13	E	51	54	40,33	N	143	15	06,34	E	
9	17555,61	7924,06	51	50	53,28	N	143	12	18,03	E	51	50	53,25	N	143	12	18,24	E	
10	11357,38	3998,71	51	47	31,31	N	143	08	56,76	E	51	47	31,28	N	143	08	56,97	E	
11	11434,08	3835,87	51	47	33,73	N	143	08	48,22	E	51	47	33,70	N	143	08	48,43	E	
12	18407,84	6114,72	51	51	20,20	N	143	10	43,01	E	51	51	20,17	N	143	10	43,22	E	

4.2 Координаты границ подзоны № 3.

Поверхность ограничения высотных препятствий при заходе на посадку.

Переходные поверхности ограничения высотных препятствий.

№ точки	МСК г. Ноглики		ПЗ-90.02						ПЗ-90.11						Ограничения использования объектов недвижимости и осуществления деятельности				
	X	Y	Широта			Долгота			Широта			Долгота							
	м	м	0	'	"	0	'	"	0	'	"	0	'	"					
МК пос 036																			
1	7063,95	1473,49	51	45	11,43	N	143	06	47,73	E	51	45	11,40	N	143	06	47,94	E	В зависимости от местоположения объекта. Объекты не должны превышать максимальную абсолютную высотную отметку H = 37,76м-113,76м
2	7926,01	1990,07	51	45	39,53	N	143	07	14,12	E	51	45	39,50	N	143	07	14,33	E	
3	9650,13	3023,23	51	46	35,71	N	143	08	06,92	E	51	46	35,68	N	143	08	07,13	E	
4	9594,73	3140,84	51	46	33,96	N	143	08	13,09	E	51	46	33,93	N	143	08	13,30	E	
5	7700,17	2469,54	51	45	32,40	N	143	07	39,26	E	51	45	32,37	N	143	07	39,47	E	
6	6752,89	2133,90	51	45	01,63	N	143	07	22,36	E	51	45	01,60	N	143	07	22,57	E	
МК пос 216																			
7	14183,85	4827,07	51	49	03,07	N	143	09	38,28	E	51	49	03,04	N	143	09	38,49	E	В зависимости от местоположения объекта. Объекты не должны превышать максимальную абсолютную высотную отметку H = 31,57м-106,57м
8	13509,01	4587,96	51	48	41,15	N	143	09	26,20	E	51	48	41,12	N	143	09	26,41	E	
9	11342,01	3820,13	51	47	30,75	N	143	08	47,45	E	51	47	30,72	N	143	08	47,66	E	
10	11286,61	3937,74	51	47	29,00	N	143	08	53,62	E	51	47	28,97	N	143	08	53,83	E	
11	13258,66	5119,47	51	48	33,25	N	143	09	54,10	E	51	48	33,22	N	143	09	54,31	E	
12	13872,79	5487,48	51	48	53,25	N	143	10	12,94	E	51	48	53,22	N	143	10	13,15	E	
Переходная поверхность ограничения высотных препятствий																			
2	7926,01	1990,07	51	45	39,53	N	143	07	14,12	E	51	45	39,50	N	143	07	14,33	E	
3	9650,13	3023,23	51	46	35,71	N	143	08	06,92	E	51	46	35,68	N	143	08	07,13	E	
11	11342,01	3820,13	51	48	33,25	N	143	09	54,10	E	51	48	33,22	N	143	09	54,31	E	

№ точки	МСК г. Ноглики		ПЗ-90.02								ПЗ-90.11								Ограничения использования объектов недвижимости и осуществления деятельности
	X	Y	Широта				Долгота				Широта				Долгота				
			0	'	"		0	'	"		0	'	"		0	'	"		
12	13509,01	4587,96	51	48	53,25	N	143	10	12,94	E	51	48	53,22	N	143	10	13,15	E	В зависимости от местоположения объекта. Объекты не должны превышать максимальную абсолютную высотную отметку H = 31,57м - 88,76м
13	11458,14	3432,76	51	47	34,36	N	143	08	27,17	E	51	47	34,33	N	143	08	27,38	E	
14	10661,35	3091,70	51	47	08,45	N	143	08	09,87	E	51	47	08,42	N	143	08	10,08	E	
15	10497,72	3019,03	51	47	03,13	N	143	08	06,18	E	51	47	03,10	N	143	08	06,39	E	
16	9990,70	2785,95	51	46	46,63	N	143	07	54,33	E	51	46	46,60	N	143	07	54,54	E	
17	9853,40	2732,48	51	46	42,17	N	143	07	51,63	E	51	46	42,14	N	143	07	51,84	E	
Переходная поверхность ограничения высотных препятствий																			
4	9594,73	3140,84	51	46	33,96	N	143	08	13,09	E	51	46	33,93	N	143	08	13,30	E	
5	7700,17	2469,54	51	45	32,40	N	143	07	39,26	E	51	45	32,37	N	143	07	39,47	E	
18	9500,02	3482,72	51	46	31,03	N	143	08	30,98	E	51	46	31,00	N	143	08	31,19	E	
19	9628,69	3554,53	51	46	35,22	N	143	08	34,64	E	51	46	35,19	N	143	08	34,85	E	
20	10131,26	3797,04	51	46	51,57	N	143	08	46,99	E	51	46	51,54	N	143	08	47,20	E	
21	10291,50	3876,91	51	46	56,78	N	143	08	51,05	E	51	46	56,75	N	143	08	51,26	E	
22	11061,90	4274,02	51	47	21,86	N	143	09	11,30	E	51	47	21,83	N	143	09	11,51	E	
9	13258,66	5119,47	51	47	30,75	N	143	08	47,45	E	51	47	30,72	N	143	08	47,66	E	
10	11286,59	3937,79	51	47	29,00	N	143	08	53,62	E	51	47	28,97	N	143	08	53,83	E	

4.3 Координаты границ подзоны № 3.

Внутренняя горизонтальная и коническая поверхности ограничения высотных препятствий

№ точки	МСК г. Ноглики		ПЗ-90.02								ПЗ-90.11								Ограничения использования объектов недвижимости и осуществления деятельности
	X	Y	Широта				Долгота				Широта				Долгота				
	м	м	0	'	"		0	'	"		0	'	"		0	'	"		
Коническая поверхность ограничения высотных препятствий																			
1	13816,71	-1574,65	51	48	48,68	N	143	04	04,34	E	51	48	48,65	N	143	04	04,55	E	В зависимости от местоположения объекта. Объекты не должны превышать максимальную абсолютную высотную отметку H = 88,76м-177,76м
2	14024,76	-1471,69	51	48	55,45	N	143	04	09,58	E	51	48	55,42	N	143	04	09,79	E	
3	14449,88	-1228,45	51	49	09,30	N	143	04	21,99	E	51	49	09,27	N	143	04	22,20	E	
4	14853,75	-951,33	51	49	22,48	N	143	04	36,19	E	51	49	22,45	N	143	04	36,40	E	
5	15233,67	-642,21	51	49	34,90	N	143	04	52,08	E	51	49	34,87	N	143	04	52,29	E	
6	15587,11	-303,12	51	49	46,47	N	143	05	09,55	E	51	49	46,44	N	143	05	09,76	E	
7	15911,71	63,67	51	49	57,12	N	143	05	28,49	E	51	49	57,09	N	143	05	28,70	E	
8	16205,32	455,71	51	50	06,78	N	143	05	48,78	E	51	50	06,75	N	143	05	48,99	E	
9	16465,97	870,39	51	50	15,38	N	143	06	10,26	E	51	50	15,35	N	143	06	10,47	E	
10	16691,93	1304,95	51	50	22,86	N	143	06	32,82	E	51	50	22,83	N	143	06	33,03	E	
11	16881,69	1756,49	51	50	29,18	N	143	06	56,28	E	51	50	29,15	N	143	06	56,49	E	
12	17033,99	2222,01	51	50	34,29	N	143	07	20,50	E	51	50	34,26	N	143	07	20,71	E	
13	17147,82	2698,39	51	50	38,16	N	143	07	45,31	E	51	50	38,13	N	143	07	45,52	E	
14	17222,40	3182,48	51	50	40,75	N	143	08	10,55	E	51	50	40,72	N	143	08	10,76	E	
15	17257,26	3671,03	51	50	42,07	N	143	08	36,05	E	51	50	42,04	N	143	08	36,26	E	
16	17252,15	4160,80	51	50	42,09	N	143	09	01,63	E	51	50	42,06	N	143	09	01,84	E	
17	17207,11	4648,52	51	50	40,82	N	143	09	27,13	E	51	50	40,79	N	143	09	27,34	E	
18	17122,44	5130,94	51	50	38,26	N	143	09	52,38	E	51	50	38,23	N	143	09	52,59	E	
19	16998,70	5604,85	51	50	34,43	N	143	10	17,21	E	51	50	34,40	N	143	10	17,42	E	
20	16836,72	6067,09	51	50	29,36	N	143	10	41,45	E	51	50	29,33	N	143	10	41,66	E	

№ точки	МСК г. Ноглики		ПЗ-90.02								ПЗ-90.11								Ограничения использования объектов недвижимости и осуществления деятельности
	X	Y	Широта				Долгота				Широта				Долгота				
			0	'	"		0	'	"		0	'	"		0	'	"		
21	16637,58	6514,57	51	50	23,08	N	143	11	04,94	E	51	50	23,05	N	143	11	05,15	E	В зависимости от местоположения объекта. Объекты не должны превышать максимальную абсолютную высотную отметку H = 88,76м-177,76м
22	16402,60	6944,32	51	50	15,63	N	143	11	27,52	E	51	50	15,60	N	143	11	27,73	E	
23	16133,35	7353,47	51	50	07,06	N	143	11	49,04	E	51	50	07,03	N	143	11	49,25	E	
24	15831,63	7739,30	51	49	57,44	N	143	12	09,37	E	51	49	57,41	N	143	12	09,58	E	
25	15499,44	8099,24	51	49	46,82	N	143	12	28,35	E	51	49	46,79	N	143	12	28,56	E	
26	15139,01	8430,88	51	49	35,27	N	143	12	45,87	E	51	49	35,24	N	143	12	46,08	E	
27	14752,72	8732,01	51	49	22,88	N	143	13	01,81	E	51	49	22,85	N	143	13	02,02	E	
28	14343,16	9000,63	51	49	09,72	N	143	13	16,06	E	51	49	09,69	N	143	13	16,27	E	
29	13913,05	9234,96	51	48	55,89	N	143	13	28,54	E	51	48	55,86	N	143	13	28,75	E	
30	13465,26	9433,42	51	48	41,47	N	143	13	39,14	E	51	48	41,44	N	143	13	39,35	E	
31	13002,78	9594,70	51	48	26,56	N	143	13	47,82	E	51	48	26,53	N	143	13	48,03	E	
32	12528,68	9717,71	51	48	11,26	N	143	13	54,50	E	51	48	11,23	N	143	13	54,71	E	
33	12046,13	9801,65	51	47	55,68	N	143	13	59,14	E	51	47	55,65	N	143	13	59,35	E	
34	11558,35	9845,95	51	47	39,91	N	143	14	01,72	E	51	47	39,88	N	143	14	01,93	E	
35	11068,57	9850,31	51	47	24,07	N	143	14	02,22	E	51	47	24,04	N	143	14	02,43	E	
36	10580,07	9814,72	51	47	08,25	N	143	14	00,63	E	51	47	08,22	N	143	14	00,84	E	
37	10096,10	9739,39	51	46	52,57	N	143	13	56,97	E	51	46	52,54	N	143	13	57,18	E	
38	9619,89	9624,85	51	46	37,12	N	143	13	51,25	E	51	46	37,09	N	143	13	51,46	E	
39	9154,60	9471,84	51	46	22,02	N	143	13	43,53	E	51	46	21,99	N	143	13	43,74	E	
40	8703,35	9281,39	51	46	07,35	N	143	13	33,85	E	51	46	07,32	N	143	13	34,06	E	
41	7120,03	8535,62	51	45	15,87	N	143	12	55,85	E	51	45	15,84	N	143	12	56,06	E	
42	6911,98	8432,66	51	45	09,10	N	143	12	50,60	E	51	45	09,07	N	143	12	50,81	E	
43	6486,86	8189,42	51	44	55,26	N	143	12	38,16	E	51	44	55,23	N	143	12	38,37	E	

№ точки	МСК г. Ноглики		ПЗ-90.02								ПЗ-90.11								Ограничения использования объектов недвижимости и осуществления деятельности
	X	Y	Широта				Долгота				Широта				Долгота				
			0	'	"		0	'	"		0	'	"		0	'	"		
44	6082,99	7912,31	51	44	42,10	N	143	12	23,94	E	51	44	42,07	N	143	12	24,15	E	В зависимости от местоположения объекта. Объекты не должны превышать максимальную абсолютную высотную отметку H = 88,76м-177,76м
45	5703,07	7603,18	51	44	29,69	N	143	12	08,05	E	51	44	29,66	N	143	12	08,26	E	
46	5349,63	7264,09	51	44	18,14	N	143	11	50,58	E	51	44	18,11	N	143	11	50,79	E	
47	5025,03	6897,30	51	44	07,50	N	143	11	31,65	E	51	44	07,47	N	143	11	31,86	E	
48	4731,42	6505,26	51	43	57,86	N	143	11	11,39	E	51	43	57,83	N	143	11	11,60	E	
49	4470,77	6090,58	51	43	49,28	N	143	10	49,94	E	51	43	49,25	N	143	10	50,15	E	
50	4244,81	5656,02	51	43	41,81	N	143	10	27,43	E	51	43	41,78	N	143	10	27,64	E	
51	4055,04	5204,48	51	43	35,51	N	143	10	04,02	E	51	43	35,48	N	143	10	04,23	E	
52	3902,74	4738,97	51	43	30,41	N	143	09	39,86	E	51	43	30,38	N	143	09	40,07	E	
53	3788,92	4262,58	51	43	26,54	N	143	09	15,11	E	51	43	26,51	N	143	09	15,32	E	
54	3714,33	3778,50	51	43	23,95	N	143	08	49,93	E	51	43	23,92	N	143	08	50,14	E	
55	3679,48	3289,94	51	43	22,64	N	143	08	24,50	E	51	43	22,61	N	143	08	24,71	E	
56	3684,59	2800,17	51	43	22,61	N	143	07	58,99	E	51	43	22,58	N	143	07	59,20	E	
57	3729,63	2312,45	51	43	23,88	N	143	07	33,55	E	51	43	23,85	N	143	07	33,76	E	
58	3814,30	1830,03	51	43	26,43	N	143	07	08,37	E	51	43	26,40	N	143	07	08,58	E	
59	3938,04	1356,12	51	43	30,25	N	143	06	43,60	E	51	43	30,22	N	143	06	43,81	E	
60	4100,02	893,88	51	43	35,31	N	143	06	19,42	E	51	43	35,28	N	143	06	19,63	E	
61	4299,16	446,40	51	43	41,57	N	143	05	55,98	E	51	43	41,54	N	143	05	56,19	E	
62	4534,14	16,65	51	43	49,00	N	143	05	33,43	E	51	43	48,97	N	143	05	33,64	E	
63	4803,39	-392,50	51	43	57,55	N	143	05	11,94	E	51	43	57,52	N	143	05	12,15	E	
64	5105,11	-778,33	51	44	07,15	N	143	04	51,64	E	51	44	07,12	N	143	04	51,85	E	
65	5437,29	-1138,26	51	44	17,75	N	143	04	32,66	E	51	44	17,72	N	143	04	32,87	E	
66	5797,73	-1469,90	51	44	29,28	N	143	04	15,14	E	51	44	29,25	N	143	04	15,35	E	



№ точки	МСК г. Ноглики		ПЗ-90.02								ПЗ-90.11								Ограничения использования объектов недвижимости и осуществления деятельности
	X	Y	Широта				Долгота				Широта				Долгота				
			0	'	"		0	'	"		0	'	"		0	'	"		
67	6184,02	-1771,04	51	44	41,65	N	143	03	59,19	E	51	44	41,62	N	143	03	59,40	E	В зависимости от местоположения объекта. Объекты не должны превышать максимальную абсолютную высотную отметку H = 88,76м-177,76м
68	6593,58	-2039,66	51	44	54,79	N	143	03	44,92	E	51	44	54,76	N	143	03	45,13	E	
69	7023,69	-2273,99	51	45	08,61	N	143	03	32,41	E	51	45	08,58	N	143	03	32,62	E	
70	7471,48	-2472,45	51	45	23,01	N	143	03	21,77	E	51	45	22,98	N	143	03	21,98	E	
71	7933,96	-2633,72	51	45	37,91	N	143	03	13,05	E	51	45	37,88	N	143	03	13,26	E	
72	8408,05	-2756,74	51	45	53,20	N	143	03	06,31	E	51	45	53,17	N	143	03	06,52	E	
73	8890,60	-2840,68	51	46	08,77	N	143	03	01,61	E	51	46	08,74	N	143	03	01,82	E	
74	9378,39	-2884,98	51	46	24,54	N	143	02	58,96	E	51	46	24,51	N	143	02	59,17	E	
75	9868,17	-2889,34	51	46	40,38	N	143	02	58,40	E	51	46	40,35	N	143	02	58,61	E	
76	10356,67	-2853,75	51	46	56,20	N	143	02	59,93	E	51	46	56,17	N	143	03	00,14	E	
77	10840,64	-2778,42	51	47	11,89	N	143	03	03,53	E	51	47	11,86	N	143	03	03,74	E	
78	11316,85	-2663,87	51	47	27,34	N	143	03	09,18	E	51	47	27,31	N	143	03	09,39	E	
79	11782,14	-2510,87	51	47	42,46	N	143	03	16,85	E	51	47	42,43	N	143	03	17,06	E	
80	12233,39	-2320,42	51	47	57,14	N	143	03	26,48	E	51	47	57,11	N	143	03	26,69	E	
Внутренняя горизонтальная поверхность ограничения высотных препятствий																			
81	12964,48	234,69	51	48	21,84	N	143	05	39,34	E	51	48	21,81	N	143	05	39,55	E	Объекты не должны превышать максимальную абсолютную высотную отметку H = 88,76м
82	13112,33	308,09	51	48	26,65	N	143	05	43,07	E	51	48	26,62	N	143	05	43,28	E	
83	13457,05	510,75	51	48	37,89	N	143	05	53,43	E	51	48	37,86	N	143	05	53,64	E	
84	13779,81	746,81	51	48	48,42	N	143	06	05,54	E	51	48	48,39	N	143	06	05,75	E	
85	14077,39	1013,92	51	48	58,16	N	143	06	19,29	E	51	48	58,13	N	143	06	19,50	E	
86	14346,81	1309,40	51	49	06,99	N	143	06	34,54	E	51	49	06,96	N	143	06	34,75	E	
87	14585,39	1630,31	51	49	14,84	N	143	06	51,15	E	51	49	14,81	N	143	06	51,36	E	
88	14790,73	1973,44	51	49	21,61	N	143	07	08,93	E	51	49	21,58	N	143	07	09,14	E	
89	14960,79	2335,35	51	49	27,26	N	143	07	27,72	E	51	49	27,23	N	143	07	27,93	E	

№ точки	МСК г. Ноглики		ПЗ-90.02								ПЗ-90.11								Ограничения использования объектов недвижимости и осуществления деятельности
	X	Y	Широта				Долгота				Широта				Долгота				
			0	'	"		0	'	"		0	'	"		0	'	"		
90	15093,86	2712,43	51	49	31,71	N	143	07	47,32	E	51	49	31,68	N	143	07	47,53	E	Объекты не должны превышать максимальную абсолютную высотную отметку Н = 88,76м
91	15188,62	3100,92	51	49	34,92	N	143	08	07,55	E	51	49	34,89	N	143	08	07,76	E	
92	15244,12	3496,92	51	49	36,87	N	143	08	28,19	E	51	49	36,84	N	143	08	28,40	E	
93	15259,80	3896,49	51	49	37,53	N	143	08	49,04	E	51	49	37,50	N	143	08	49,25	E	
94	15235,51	4295,63	51	49	36,90	N	143	09	09,90	E	51	49	36,87	N	143	09	10,11	E	
95	15171,48	4690,34	51	49	34,97	N	143	09	30,55	E	51	49	34,94	N	143	09	30,76	E	
96	15068,37	5076,70	51	49	31,78	N	143	09	50,78	E	51	49	31,75	N	143	09	50,99	E	
97	14927,20	5450,82	51	49	27,35	N	143	10	10,40	E	51	49	27,32	N	143	10	10,61	E	
98	14749,38	5808,98	51	49	21,73	N	143	10	29,20	E	51	49	21,70	N	143	10	29,41	E	
99	14536,69	6147,60	51	49	14,97	N	143	10	47,01	E	51	49	14,94	N	143	10	47,22	E	
100	14291,25	6463,29	51	49	07,15	N	143	11	03,63	E	51	49	07,12	N	143	11	03,84	E	
101	14015,52	6752,90	51	48	58,33	N	143	11	18,91	E	51	48	58,30	N	143	11	19,12	E	
102	13712,25	7013,53	51	48	48,61	N	143	11	32,69	E	51	48	48,58	N	143	11	32,90	E	
103	13384,48	7242,58	51	48	38,09	N	143	11	44,84	E	51	48	38,06	N	143	11	45,05	E	
104	13035,47	7437,75	51	48	26,87	N	143	11	55,22	E	51	48	26,84	N	143	11	55,43	E	
105	12668,72	7597,11	51	48	15,06	N	143	12	03,75	E	51	48	15,03	N	143	12	03,96	E	
106	12287,89	7719,05	51	48	02,78	N	143	12	10,33	E	51	48	02,75	N	143	12	10,54	E	
107	11896,79	7802,36	51	47	50,16	N	143	12	14,90	E	51	47	50,13	N	143	12	15,11	E	
108	11499,33	7846,21	51	47	37,31	N	143	12	17,42	E	51	47	37,28	N	143	12	17,63	E	
109	11099,47	7850,15	51	47	24,38	N	143	12	17,85	E	51	47	24,35	N	143	12	18,06	E	
110	10701,22	7814,14	51	47	11,48	N	143	12	16,20	E	51	47	11,45	N	143	12	16,41	E	
111	10308,55	7738,56	51	46	58,75	N	143	12	12,48	E	51	46	58,72	N	143	12	12,69	E	
112	9925,40	7624,15	51	46	46,31	N	143	12	06,73	E	51	46	46,28	N	143	12	06,94	E	
113	9555,58	7472,05	51	46	34,29	N	143	11	59,01	E	51	46	34,26	N	143	11	59,22	E	
114	7972,26	6726,28	51	45	42,80	N	143	11	21,03	E	51	45	42,77	N	143	11	21,24	E	

№ точки	МСК г. Ноглики		ПЗ-90.02								ПЗ-90.11								Ограничения использования объектов недвижимости и осуществления деятельности
	X	Y	Широта				Долгота				Широта				Долгота				
			0	'	"		0	'	"		0	'	"		0	'	"		
115	7824,41	6652,88	51	45	37,99	N	143	11	17,29	E	51	45	37,96	N	143	11	17,50	E	Объекты не должны превышать максимальную абсолютную высотную отметку Н = 88,76м
116	7479,69	6450,22	51	45	26,76	N	143	11	06,92	E	51	45	26,73	N	143	11	07,13	E	
117	7156,93	6214,16	51	45	16,23	N	143	10	54,81	E	51	45	16,20	N	143	10	55,02	E	
118	6859,35	5947,05	51	45	06,51	N	143	10	41,06	E	51	45	06,48	N	143	10	41,27	E	
119	6589,92	5651,57	51	44	57,68	N	143	10	25,81	E	51	44	57,65	N	143	10	26,02	E	
120	6351,35	5330,66	51	44	49,85	N	143	10	09,23	E	51	44	49,82	N	143	10	09,44	E	
121	6146,01	4987,53	51	44	43,08	N	143	09	51,47	E	51	44	43,05	N	143	09	51,68	E	
122	5975,95	4625,62	51	44	37,44	N	143	09	32,71	E	51	44	37,41	N	143	09	32,92	E	
123	5842,88	4248,54	51	44	32,99	N	143	09	13,13	E	51	44	32,96	N	143	09	13,34	E	
124	5748,12	3860,05	51	44	29,78	N	143	08	52,94	E	51	44	29,75	N	143	08	53,15	E	
125	5692,62	3464,05	51	44	27,84	N	143	08	32,34	E	51	44	27,81	N	143	08	32,55	E	
126	5676,94	3064,48	51	44	27,18	N	143	08	11,53	E	51	44	27,15	N	143	08	11,74	E	
127	5701,23	2665,34	51	44	27,81	N	143	07	50,71	E	51	44	27,78	N	143	07	50,92	E	
128	5765,25	2270,63	51	44	29,73	N	143	07	30,10	E	51	44	29,70	N	143	07	30,31	E	
129	5868,37	1884,28	51	44	32,91	N	143	07	09,90	E	51	44	32,88	N	143	07	10,11	E	
130	6009,54	1510,15	51	44	37,33	N	143	06	50,31	E	51	44	37,30	N	143	06	50,52	E	
131	6187,36	1151,99	51	44	42,94	N	143	06	31,53	E	51	44	42,91	N	143	06	31,74	E	
132	6400,05	813,37	51	44	49,69	N	143	06	13,75	E	51	44	49,66	N	143	06	13,96	E	
133	6645,49	497,68	51	44	57,51	N	143	05	57,14	E	51	44	57,48	N	143	05	57,35	E	
134	6921,22	208,07	51	45	06,31	N	143	05	41,86	E	51	45	06,28	N	143	05	42,07	E	
135	7224,49	-52,56	51	45	16,02	N	143	05	28,08	E	51	45	15,99	N	143	05	28,29	E	
136	7552,26	-281,61	51	45	26,53	N	143	05	15,93	E	51	45	26,50	N	143	05	16,14	E	
137	7901,27	-476,78	51	45	37,74	N	143	05	05,52	E	51	45	37,71	N	143	05	05,73	E	
138	8268,02	-636,14	51	45	49,54	N	143	04	56,97	E	51	45	49,51	N	143	04	57,18	E	
139	8648,85	-758,08	51	46	01,81	N	143	04	50,36	E	51	46	01,78	N	143	04	50,57	E	

№ точки	МСК г. Ноглики		ПЗ-90.02								ПЗ-90.11								Ограничения использования объектов недвижимости и осуществления деятельности
	X	Y	Широта				Долгота				Широта				Долгота				
			0	'	"		0	'	"		0	'	"		0	'	"		
140	9039,95	-841,39	51	46	14,43	N	143	04	45,76	E	51	46	14,40	N	143	04	45,97	E	Объекты не должны превышать максимальную абсолютную высотную отметку Н = 88,76м
141	9437,41	-885,23	51	46	27,28	N	143	04	43,22	E	51	46	27,25	N	143	04	43,43	E	
142	9837,27	-889,18	51	46	40,21	N	143	04	42,75	E	51	46	40,18	N	143	04	42,96	E	
143	10235,52	-853,17	51	46	53,11	N	143	04	44,36	E	51	46	53,08	N	143	04	44,57	E	
144	10628,18	-777,59	51	47	05,84	N	143	04	48,05	E	51	47	05,81	N	143	04	48,26	E	
145	11011,34	-663,18	51	47	18,29	N	143	04	53,76	E	51	47	18,26	N	143	04	53,97	E	
146	11381,16	-511,08	51	47	30,31	N	143	05	01,45	E	51	47	30,28	N	143	05	01,66	E	

4.4 Координаты границ подзоны № 3.

Внешняя горизонтальная поверхность ограничения высотных препятствий

№ точки	МСК г. Ноглики		ПЗ-90.02								ПЗ-90.11								Ограничения использования объектов недвижимости и осуществления деятельности
	X	Y	Широта				Долгота				Широта				Долгота				
			0	'	"		0	'	"		0	'	"		0	'	"		
1	16861,13	-10089,01	51	50	23,35	N	142	56	37,76	E	51	50	23,32	N	142	56	37,98	E	Объекты не должны превышать максимальную абсолютную высотную отметку Н = 188,76м
2	18019,52	-9480,30	51	51	01,11	N	142	57	08,69	E	51	51	01,08	N	142	57	08,90	E	
3	19120,44	-8772,95	51	51	37,06	N	142	57	44,82	E	51	51	37,02	N	142	57	45,03	E	
4	20155,53	-7972,33	51	52	10,91	N	142	58	25,89	E	51	52	10,88	N	142	58	26,10	E	
5	21116,89	-7084,55	51	52	42,41	N	142	59	11,59	E	51	52	42,38	N	142	59	11,80	E	
6	21997,23	-6116,36	51	53	11,33	N	143	00	01,57	E	51	53	11,29	N	143	00	01,78	E	
7	22789,83	-5075,12	51	53	37,43	N	143	00	55,45	E	51	53	37,39	N	143	00	55,66	E	
8	23488,66	-3968,77	51	54	00,51	N	143	01	52,81	E	51	54	00,48	N	143	01	53,02	E	
9	24088,42	-2805,72	51	54	20,41	N	143	02	53,23	E	51	54	20,38	N	143	02	53,44	E	
10	24584,52	-1594,82	51	54	36,97	N	143	03	56,23	E	51	54	36,94	N	143	03	56,44	E	
11	24973,20	-345,30	51	54	50,06	N	143	05	01,33	E	51	54	50,03	N	143	05	01,55	E	
12	25251,49	933,35	51	54	59,58	N	143	06	08,05	E	51	54	59,54	N	143	06	08,26	E	
13	25417,29	2231,39	51	55	05,45	N	143	07	15,85	E	51	55	05,42	N	143	07	16,06	E	
14	25469,32	3538,93	51	55	07,64	N	143	08	24,23	E	51	55	07,61	N	143	08	24,44	E	
15	25407,19	4846,04	51	55	06,12	N	143	09	32,65	E	51	55	06,09	N	143	09	32,86	E	
16	25231,38	6142,76	51	55	00,91	N	143	10	40,60	E	51	55	00,88	N	143	10	40,81	E	
17	24943,23	7419,22	51	54	52,05	N	143	11	47,55	E	51	54	52,02	N	143	11	47,76	E	
18	24544,91	8665,70	51	54	39,60	N	143	12	52,98	E	51	54	39,57	N	143	12	53,20	E	
19	24039,48	9872,73	51	54	23,67	N	143	13	56,40	E	51	54	23,64	N	143	13	56,62	E	
20	23430,77	11031,12	51	54	04,37	N	143	14	57,32	E	51	54	04,33	N	143	14	57,53	E	
21	22723,41	12132,04	51	53	41,84	N	143	15	55,28	E	51	53	41,81	N	143	15	55,49	E	

№ точки	МСК г. Ноглики		ПЗ-90.02								ПЗ-90.11								Ограничения использования объектов недвижимости и осуществления деятельности
	X	Y	Широта				Долгота				Широта				Долгота				
	м	м	0	'	"		0	'	"		0	'	"		0	'	"		
22	21922,80	13167,13	51	53	16,28	N	143	16	49,82	E	51	53	16,24	N	143	16	50,03	E	Объекты не должны превышать максимальную абсолютную высотную отметку H = 188,76м
23	21035,01	14128,50	51	52	47,86	N	143	17	40,53	E	51	52	47,82	N	143	17	40,74	E	
24	20066,82	15008,83	51	52	16,81	N	143	18	27,03	E	51	52	16,77	N	143	18	27,24	E	
25	19025,59	15801,43	51	51	43,36	N	143	19	08,97	E	51	51	43,33	N	143	19	09,18	E	
26	17919,23	16500,27	51	51	07,77	N	143	19	46,02	E	51	51	07,74	N	143	19	46,23	E	
27	16756,18	17100,02	51	50	30,32	N	143	20	17,90	E	51	50	30,29	N	143	20	18,11	E	
28	15545,29	17596,12	51	49	51,29	N	143	20	44,38	E	51	49	51,26	N	143	20	44,60	E	
29	14295,76	17984,80	51	49	10,98	N	143	21	05,26	E	51	49	10,94	N	143	21	05,47	E	
30	13017,12	18263,09	51	48	29,69	N	143	21	20,38	E	51	48	29,65	N	143	21	20,59	E	
31	11719,08	18428,89	51	47	47,74	N	143	21	29,63	E	51	47	47,70	N	143	21	29,84	E	
32	10411,53	18480,92	51	47	05,45	N	143	21	32,95	E	51	47	05,41	N	143	21	33,16	E	
33	9104,43	18418,80	51	46	23,14	N	143	21	30,31	E	51	46	23,10	N	143	21	30,52	E	
34	7807,71	18242,99	51	45	41,13	N	143	21	21,74	E	51	45	41,10	N	143	21	21,95	E	
35	6531,25	17954,83	51	44	59,75	N	143	21	07,30	E	51	44	59,72	N	143	21	07,51	E	
36	5284,76	17556,52	51	44	19,31	N	143	20	47,12	E	51	44	19,27	N	143	20	47,34	E	
37	4077,73	17051,08	51	43	40,11	N	143	20	21,36	E	51	43	40,07	N	143	20	21,57	E	
38	2919,35	16442,37	51	43	02,45	N	143	19	50,20	E	51	43	02,41	N	143	19	50,41	E	
39	1818,42	15735,01	51	42	26,61	N	143	19	13,88	E	51	42	26,58	N	143	19	14,10	E	
40	783,34	14934,40	51	41	52,88	N	143	18	32,70	E	51	41	52,85	N	143	18	32,91	E	
41	-178,03	14046,62	51	41	21,50	N	143	17	46,96	E	51	41	21,47	N	143	17	47,17	E	
42	-1058,37	13078,42	51	40	52,71	N	143	16	57,01	E	51	40	52,68	N	143	16	57,22	E	
43	-1850,97	12037,19	51	40	26,73	N	143	16	03,23	E	51	40	26,70	N	143	16	03,44	E	
44	-2549,80	10930,84	51	40	03,76	N	143	15	06,03	E	51	40	03,72	N	143	15	06,24	E	

№ точки	МСК г. Ноглики		ПЗ-90.02								ПЗ-90.11								Ограничения использования объектов недвижимости и осуществления деятельности
	X	Y	Широта				Долгота				Широта				Долгота				
	м	м	0	'	"		0	'	"		0	'	"		0	'	"		
45	-3149,55	9767,79	51	39	43,96	N	143	14	05,85	E	51	39	43,93	N	143	14	06,06	E	Объекты не должны превышать максимальную абсолютную высотную отметку Н = 188,76м
46	-3645,66	8556,89	51	39	27,49	N	143	13	03,13	E	51	39	27,46	N	143	13	03,34	E	
47	-4034,33	7307,37	51	39	14,48	N	143	11	58,35	E	51	39	14,45	N	143	11	58,56	E	
48	-4312,63	6028,72	51	39	05,02	N	143	10	52,00	E	51	39	04,98	N	143	10	52,21	E	
49	-4478,42	4730,68	51	38	59,17	N	143	09	44,59	E	51	38	59,14	N	143	09	44,80	E	
50	-4530,46	3423,14	51	38	57,00	N	143	08	36,61	E	51	38	56,97	N	143	08	36,82	E	
51	-4468,33	2116,03	51	38	58,51	N	143	07	28,59	E	51	38	58,47	N	143	07	28,80	E	
52	-4292,52	819,31	51	39	03,69	N	143	06	21,04	E	51	39	03,65	N	143	06	21,25	E	
53	-4004,36	-457,15	51	39	12,50	N	143	05	14,46	E	51	39	12,46	N	143	05	14,67	E	
54	-3606,05	-1703,64	51	39	24,87	N	143	04	09,36	E	51	39	24,84	N	143	04	09,57	E	
55	-3100,62	-2910,67	51	39	40,72	N	143	03	06,23	E	51	39	40,69	N	143	03	06,44	E	
56	-2491,90	-4069,05	51	39	59,93	N	143	02	05,55	E	51	39	59,89	N	143	02	05,76	E	
57	-1784,55	-5169,98	51	40	22,34	N	143	01	07,78	E	51	40	22,30	N	143	01	07,99	E	
58	-983,93	-6205,06	51	40	47,79	N	143	00	13,35	E	51	40	47,75	N	143	00	13,56	E	
59	-96,15	-7166,43	51	41	16,08	N	142	59	22,67	E	51	41	16,05	N	142	59	22,88	E	
60	872,04	-8046,76	51	41	47,01	N	142	58	36,14	E	51	41	46,97	N	142	58	36,35	E	
61	1913,28	-8839,36	51	42	20,33	N	142	57	54,11	E	51	42	20,30	N	142	57	54,32	E	
62	3019,63	-9538,20	51	42	55,80	N	142	57	16,89	E	51	42	55,77	N	142	57	17,10	E	
63	4182,68	-10137,95	51	43	33,15	N	142	56	44,78	E	51	43	33,12	N	142	56	44,99	E	
64	5393,57	-10634,05	51	44	12,10	N	142	56	18,02	E	51	44	12,06	N	142	56	18,23	E	
65	6643,10	-11022,73	51	44	52,34	N	142	55	56,81	E	51	44	52,30	N	142	55	57,02	E	
66	7921,75	-11301,03	51	45	33,57	N	142	55	41,33	E	51	45	33,54	N	142	55	41,54	E	
67	9219,78	-11466,82	51	46	15,49	N	142	55	31,69	E	51	46	15,46	N	142	55	31,90	E	

№ точки	МСК г. Ноглики		ПЗ-90.02								ПЗ-90.11								Ограничения использования объектов недвижимости и осуществления деятельности
	X	Y	Широта				Долгота				Широта				Долгота				
	м	м	0	'	"		0	'	"		0	'	"		0	'	"		
68	10527,33	-11518,85	51	46	57,77	N	142	55	27,97	E	51	46	57,73	N	142	55	28,18	E	Объекты не должны превышать максимальную абсолютную высотную отметку Н = 188,76м
69	11834,44	-11456,73	51	47	40,08	N	142	55	30,20	E	51	47	40,05	N	142	55	30,41	E	
70	13131,15	-11280,92	51	48	22,12	N	142	55	38,38	E	51	48	22,08	N	142	55	38,59	E	
71	14407,61	-10992,76	51	49	03,55	N	142	55	52,44	E	51	49	03,52	N	142	55	52,65	E	
72	15654,10	-10594,45	51	49	44,07	N	142	56	12,29	E	51	49	44,03	N	142	56	12,50	E	

6. Границы подзоны № 3 включают следующие кадастровые кварталы:

Сахалинская область:

65:00:0000000

Городской округ Ногликский Сахалинской области:

65:22:0000004, 65:22:0000008, 65:22:0000009, 65:22:0000010, 65:22:0000011, 65:22:0000012, 65:22:0000013, 65:22:0000014, 65:22:0000015, 65:22:0000016, 65:22:0000017, 65:22:0000018, 65:22:0000019, 65:22:0000020, 65:22:0000021, 65:22:0000022

7. Ограничения использования объектов недвижимости и осуществления деятельности распространяются на строящиеся (проектируемые) объекты, высота которых не должна превышать установленные ограничения в границах полос воздушных подходов и поверхностях ограничения препятствий, установленных для аэродрома.

Внешняя горизонтальная поверхность предназначена только для ограничения новых или увеличиваемых в размерах существующих объектов.



#### ПОДЗОНА № 4

1. Наименование подзоны:

Четвертая подзона, в которой запрещается размещать объекты, создающие помехи в работе наземных объектов средств и систем обслуживания воздушного движения, навигации, посадки и связи, предназначенных для организации воздушного движения и расположенных вне первой подзоны.

2. Правило выделения подзоны:

Определяется по границам зон действия средств радиотехнического обеспечения полетов воздушных судов и авиационной электросвязи, обозначенным в аэронавигационном паспорте аэродрома Ноглики.

Планы границ подзоны № 4, включенные в состав проекта решения об установлении приаэродромной территории аэродрома Ноглики, согласованы Сахалинским центром ОВД Филиала «№Аэронавигация дальнего Востока» ФГУП «Госкорпорация по ОрВД» от 17.10.2018 №3/1115 (Приложение 2 к Пояснительной записке).

3. Муниципальные образования, в границах которых расположена территория подзоны:

<b>Субъект РФ</b>	<b>Округ/Район</b>	<b>Муниципальное образование</b>
Сахалинская область	Городской округ Ногликский	Городской округ Ногликский

4. Координаты границ подзоны № 4

Система координат: МСК г. Ноглики, ПЗ-90.02, ПЗ-90.11

Метод определения координат – аналитический

Координаты центров антенн указаны в системе координат ПЗ-90.11

КРМ ИЛС «NORMARC NM 7000»		
Зоны действия *	Координаты центра антенны**	Диапазон рабочих частот, МГц
a (м) = 1750 (расстояние до порога) b (м) = 500 h (м) = 70 r (м) = 7750 (a+6000) D (м) = 500 H (м) = 10 L (м) = 2300 Φ (°) = 30	51°46'18.86"N 143°07'58.47"E	108,1 - 111,975

\* Зоны действия приняты в соответствии с Таблицей 2 Приложения 1 ICAO EUR DOC 015, третье издание, 2015 г.

\*\*Координаты центра антенны приняты из АНПА аэродрома Ноглики, 2017г. поправка №4

№ точки	МСК г. Ноглики		ПЗ-90.02								ПЗ-90.11							
	Х	У	Широта				Долгота				Широта				Долгота			
	м	м	0	'	"		0	'	"		0	'	"		0	'	"	
<b>Зона I</b>																		
1	14487,80	9259,90	51	49	14,43	N	143	13	29,66	E	51	49	14,40	N	143	13	29,87	E
2	13100,99	7262,97	51	48	28,86	N	143	11	46,21	E	51	48	28,83	N	143	11	46,42	E
3	11047,09	4305,47	51	47	21,33	N	143	09	13,10	E	51	47	21,30	N	143	09	13,31	E
4	11473,20	3400,80	51	47	34,77	N	143	08	25,64	E	51	47	34,74	N	143	08	25,85	E
5	15060,68	3100,88	51	49	30,72	N	143	08	07,77	E	51	49	30,69	N	143	08	07,98	E
6	17484,22	2898,27	51	50	49,05	N	143	07	55,68	E	51	50	49,02	N	143	07	55,89	E

Решение об установлении приаэродромной территории аэродрома Ноглики

№ точки	МСК г. Ноглики		ПЗ-90.02								ПЗ-90.11							
	Х	У	Широта				Долгота				Широта				Долгота			
	м	м	0	'	''		0	'	''		0	'	''		0	'	''	
7	17458,91	3502,46	51	50	48,47	N	143	08	27,26	E	51	50	48,43	N	143	08	27,47	E
8	17389,94	4103,24	51	50	46,46	N	143	08	58,68	E	51	50	46,43	N	143	08	58,90	E
9	17277,68	4697,45	51	50	43,06	N	143	09	29,79	E	51	50	43,02	N	143	09	30,00	E
10	17122,72	5281,98	51	50	38,26	N	143	10	00,42	E	51	50	38,23	N	143	10	00,63	E
11	16925,87	5853,77	51	50	32,10	N	143	10	30,40	E	51	50	32,07	N	143	10	30,61	E
12	16688,16	6409,81	51	50	24,61	N	143	10	59,58	E	51	50	24,58	N	143	10	59,79	E
13	16410,85	6947,20	51	50	15,83	N	143	11	27,81	E	51	50	15,80	N	143	11	28,02	E
14	16095,37	7463,11	51	50	05,81	N	143	11	54,94	E	51	50	05,78	N	143	11	55,15	E
15	15743,40	7954,84	51	49	54,60	N	143	12	20,82	E	51	49	54,57	N	143	12	21,03	E
16	15356,76	8419,82	51	49	42,25	N	143	12	45,32	E	51	49	42,22	N	143	12	45,53	E
17	14937,50	8855,60	51	49	28,84	N	143	13	08,30	E	51	49	28,81	N	143	13	08,52	E
<b>Зона II</b>																		
2	13100,99	7262,97	51	48	28,86	N	143	11	46,21	E	51	48	28,83	N	143	11	46,42	E
3	11047,09	4305,47	51	47	21,33	N	143	09	13,10	E	51	47	21,30	N	143	09	13,31	E
4	11473,20	3400,80	51	47	34,77	N	143	08	25,64	E	51	47	34,74	N	143	08	25,85	E
5	15060,68	3100,88	51	49	30,72	N	143	08	07,77	E	51	49	30,69	N	143	08	07,98	E
18	9660,09	557,12	51	46	35,00	N	143	05	58,44	E	51	46	34,97	N	143	05	58,65	E
19	7699,97	4718,60	51	45	33,19	N	143	09	36,66	E	51	45	33,16	N	143	09	36,87	E
<b>Ограничения использования объектов недвижимости и осуществления деятельности для Зоны I и Зоны II</b>																		

№ точки	МСК г. Ноглики		ПЗ-90.02						ПЗ-90.11					
	Х	У	Широта			Долгота			Широта			Долгота		
	м	м	0	'	"	0	'	"	0	'	"	0	'	"
<p>1. Запрещается размещать объекты, создающие помехи в работе наземных объектов средств и систем обслуживания воздушного движения, навигации, посадки и связи, предназначенных для организации воздушного движения и расположенных вне первой подзоны</p> <p>2. Размещение иных объектов ПРТО в границах зон действия КРМ аэродрома и работающих в диапазонах частот КРМ установленного на аэродроме необходимо дополнительно согласовывать с Сахалинским центром ОВД филиала «Аэронавигация Дальнего Востока» ФГУП «Госкорпорация по ОрВД»</p> <p>3. Размещение новых объектов / сооружений в зонах I и II необходимо согласовывать с Сахалинским центром ОВД филиала «Аэронавигация Дальнего Востока» ФГУП «Госкорпорация по ОрВД»</p>														

ГРМ ИЛС «NORMARC NM 7000»		
Зоны действия *	Координаты центра антенны**	Диапазон рабочих частот, МГц
a (м) = 800 (расстояние до порога) h (м) = 70 r (м) = 6000 D (м) = 250 H (м) = 5 L (м) = 325 Ф (°) = 10	51°47'16.85"N 143°08'48.93"E	329-335

\* Зоны действия приняты в соответствии с Таблицей 2 Приложения 1 ICAO EUR DOC 015, третье издание, 2015 г.

\*\*Координаты центра антенны приняты из АНПА аэродрома Ноглики 2017г., поправка №4

№ точки	МСК г. Ноглики		ПЗ-90.02							ПЗ-90.11								
	X	Y	Широта				Долгота			Широта				Долгота				
			0	'	"		0	'	"		0	'	"		0	'	"	
<b>Зона I</b>																		
1	15751,96	7386,93	51	49	54,67	N	143	11	51,15	E	51	49	54,64	N	143	11	51,37	E
2	11883,12	4655,52	51	47	48,51	N	143	09	30,85	E	51	47	48,48	N	143	09	31,07	E
3	11530,29	4406,41	51	47	37,00	N	143	09	18,07	E	51	47	36,97	N	143	09	18,28	E
4	11743,35	3954,08	51	47	43,72	N	143	08	54,34	E	51	47	43,69	N	143	08	54,55	E
5	12160,11	4067,49	51	47	57,25	N	143	09	00,00	E	51	47	57,22	N	143	09	00,21	E
6	16729,82	5310,95	51	50	25,56	N	143	10	02,16	E	51	50	25,53	N	143	10	02,38	E
7	16599,45	5753,85	51	50	21,50	N	143	10	25,37	E	51	50	21,47	N	143	10	25,59	E
8	16435,41	6185,40	51	50	16,35	N	143	10	48,01	E	51	50	16,32	N	143	10	48,22	E
9	16238,67	6603,07	51	50	10,14	N	143	11	09,94	E	51	50	10,11	N	143	11	10,15	E
10	16010,40	7004,37	51	50	02,90	N	143	11	31,03	E	51	50	02,87	N	143	11	31,24	E
<b>Зона II</b>																		
2	11883,12	4655,52	51	47	48,51	N	143	09	30,85	E	51	47	48,48	N	143	09	31,07	E

№ точки	МСК г. Ноглики		ПЗ-90.02							ПЗ-90.11								
	Х	У	Широта				Долгота			Широта				Долгота				
	м	м	0	'	"		0	'	"		0	'	"		0	'	"	
3	11530,29	4406,41	51	47	37,00	N	143	09	18,07	E	51	47	36,97	N	143	09	18,28	E
4	11743,35	3954,08	51	47	43,72	N	143	08	54,34	E	51	47	43,69	N	143	08	54,55	E
5	12160,11	4067,49	51	47	57,25	N	143	09	00,00	E	51	47	57,22	N	143	09	00,21	E
11	11006,35	3524,02	51	47	19,71	N	143	08	32,35	E	51	47	19,68	N	143	08	32,56	E
12	10729,36	4112,05	51	47	10,98	N	143	09	03,20	E	51	47	10,94	N	143	09	03,41	E

**Ограничения использования объектов недвижимости и осуществления деятельности для Зоны I и Зоны II**

1. Запрещается размещать объекты, создающие помехи в работе наземных объектов средств и систем обслуживания воздушного движения, навигации, посадки и связи, предназначенных для организации воздушного движения и расположенных вне первой подзоны
2. Размещение иных объектов ПРТО в границах зон действия ГРМ аэродрома и работающих в диапазонах частот ГРМ установленного на аэродроме необходимо дополнительно согласовывать с Сахалинским центром ОВД филиала «Аэронавигация Дальнего Востока» ФГУП «Госкорпорация по ОрВД»
3. Размещение новых объектов / сооружений в зонах I и II необходимо согласовывать с Сахалинским центром ОВД филиала «Аэронавигация Дальнего Востока» ФГУП «Госкорпорация по ОрВД»

АРП «Платан»		
Зоны действия *	Координаты центра антенны**	Диапазон рабочих частот, МГц
R цилиндра (r) = 500 м h = 8.73 Угол (°) = 1 R конуса (R) = 3000 м H = 52.37 R цилиндра (j) = 10000 м	N51°46'16.0" E143°07'56.3"	118-137

\* Зоны действия приняты в соответствии с Таблицей 1 Приложения 1 ICAO EUR DOC 015, третье издание, 2015 г.

\*\*Координаты центра антенны приняты из АНПА аэродрома Ноглики 2017г., поправка №4.

№ точки	МСК г. Ноглики		ПЗ-90.02								ПЗ-90.11							
	X	Y	Широта				Долгота				Широта				Долгота			
			0	'	"		0	'	"		0	'	"		0	'	"	
<b>Первый цилиндр</b>																		
1	9257,53	2355,92	51	46	22,69	N	143	07	32,51	E	51	46	22,65	N	143	07	32,72	E
2	9367,34	2426,48	51	46	26,27	N	143	07	36,12	E	51	46	26,23	N	143	07	36,33	E
3	9455,15	2523,05	51	46	29,14	N	143	07	41,10	E	51	46	29,11	N	143	07	41,31	E
4	9514,98	2639,06	51	46	31,12	N	143	07	47,11	E	51	46	31,09	N	143	07	47,32	E
5	9542,74	2766,60	51	46	32,07	N	143	07	53,75	E	51	46	32,04	N	143	07	53,96	E
6	9536,54	2896,98	51	46	31,92	N	143	08	00,55	E	51	46	31,89	N	143	08	00,76	E
7	9496,81	3021,31	51	46	30,68	N	143	08	07,06	E	51	46	30,65	N	143	08	07,27	E
8	9426,25	3131,13	51	46	28,44	N	143	08	12,83	E	51	46	28,41	N	143	08	13,04	E
9	9329,68	3218,94	51	46	25,35	N	143	08	17,47	E	51	46	25,32	N	143	08	17,68	E
10	9213,67	3278,76	51	46	21,62	N	143	08	20,66	E	51	46	21,59	N	143	08	20,87	E
11	9086,13	3306,52	51	46	17,51	N	143	08	22,19	E	51	46	17,47	N	143	08	22,40	E
12	8955,75	3300,32	51	46	13,29	N	143	08	21,94	E	51	46	13,25	N	143	08	22,16	E
13	8831,42	3260,59	51	46	09,25	N	143	08	19,95	E	51	46	09,21	N	143	08	20,16	E
14	8721,60	3190,04	51	46	05,67	N	143	08	16,34	E	51	46	05,63	N	143	08	16,55	E

№ точки	МСК г. Ноглики		ПЗ-90.02								ПЗ-90.11							
	Х	У	Широта				Долгота				Широта				Долгота			
	м	м	0	'	"		0	'	"		0	'	"		0	'	"	
15	8633,79	3093,46	51	46	02,79	N	143	08	11,36	E	51	46	02,76	N	143	08	11,57	E
16	8573,97	2977,45	51	46	00,81	N	143	08	05,34	E	51	46	00,78	N	143	08	05,55	E
17	8546,21	2849,91	51	45	59,86	N	143	07	58,71	E	51	45	59,83	N	143	07	58,92	E
18	8552,41	2719,53	51	46	00,01	N	143	07	51,91	E	51	45	59,98	N	143	07	52,12	E
19	8592,14	2595,20	51	46	01,25	N	143	07	45,40	E	51	46	01,22	N	143	07	45,61	E
20	8662,70	2485,39	51	46	03,49	N	143	07	39,63	E	51	46	03,46	N	143	07	39,84	E
21	8759,27	2397,58	51	46	06,58	N	143	07	34,99	E	51	46	06,55	N	143	07	35,20	E
22	8875,28	2337,75	51	46	10,31	N	143	07	31,80	E	51	46	10,28	N	143	07	32,01	E
23	9002,82	2310,00	51	46	14,43	N	143	07	30,27	E	51	46	14,39	N	143	07	30,48	E
24	9133,20	2316,19	51	46	18,65	N	143	07	30,51	E	51	46	18,61	N	143	07	30,72	E
<b>Ограничения использования объектов недвижимости и осуществления деятельности</b>																		
<p>1. Запрещается размещать объекты, создающие помехи в работе наземных объектов средств и систем обслуживания воздушного движения, навигации, посадки и связи, предназначенных для организации воздушного движения и расположенных вне первой подзоны</p> <p>2. Размещение иных объектов ПРТО в границах зон действия АРП «Платан» аэродрома и работающих в диапазонах частот АРП «Платан» установленного на аэродроме необходимо дополнительно согласовывать с Сахалинским центром ОВД филиала «Аэронавигация Дальнего Востока» ФГУП «Госкорпорация по ОрВД»</p> <p>3. Размещение любых объектов / сооружений в R=500 м необходимо согласовывать с Сахалинским центром ОВД филиала «Аэронавигация Дальнего Востока» ФГУП «Госкорпорация по ОрВД»</p>																		
<b>Конус</b>																		
25	10322,81	94,25	51	46	56,26	N	143	05	33,87	E	51	46	56,22	N	143	05	34,08	E
26	10629,24	261,00	51	47	06,24	N	143	05	42,37	E	51	47	06,20	N	143	05	42,58	E
27	10914,24	462,21	51	47	15,54	N	143	05	52,68	E	51	47	15,51	N	143	05	52,89	E
28	11173,96	695,14	51	47	24,03	N	143	06	04,66	E	51	47	24,00	N	143	06	04,87	E
29	11404,88	956,64	51	47	31,61	N	143	06	18,16	E	51	47	31,58	N	143	06	18,37	E
30	11603,88	1243,19	51	47	38,16	N	143	06	32,98	E	51	47	38,13	N	143	06	33,19	E



№ точки	МСК г. Ноглики		ПЗ-90.02								ПЗ-90.11							
	Х	У	Широта				Долгота				Широта				Долгота			
	м	м	0	'	"		0	'	"		0	'	"		0	'	"	
31	11768,27	1550,90	51	47	43,60	N	143	06	48,93	E	51	47	43,57	N	143	06	49,14	E
32	11895,82	1875,62	51	47	47,86	N	143	07	05,79	E	51	47	47,82	N	143	07	06,01	E
33	11984,81	2212,94	51	47	50,87	N	143	07	23,34	E	51	47	50,83	N	143	07	23,55	E
34	12034,04	2558,32	51	47	52,59	N	143	07	41,33	E	51	47	52,56	N	143	07	41,54	E
35	12042,85	2907,08	51	47	53,01	N	143	07	59,52	E	51	47	52,98	N	143	07	59,73	E
36	12011,10	3254,50	51	47	52,12	N	143	08	17,67	E	51	47	52,09	N	143	08	17,88	E
37	11939,23	3595,89	51	47	49,92	N	143	08	35,53	E	51	47	49,89	N	143	08	35,74	E
38	11828,22	3926,62	51	47	46,46	N	143	08	52,85	E	51	47	46,42	N	143	08	53,07	E
39	11679,57	4242,23	51	47	41,77	N	143	09	09,41	E	51	47	41,73	N	143	09	09,62	E
40	11495,27	4538,45	51	47	35,92	N	143	09	24,98	E	51	47	35,88	N	143	09	25,19	E
41	11277,84	4811,28	51	47	28,98	N	143	09	39,35	E	51	47	28,95	N	143	09	39,56	E
42	11030,20	5057,01	51	47	21,06	N	143	09	52,31	E	51	47	21,03	N	143	09	52,52	E
43	10755,71	5272,33	51	47	12,26	N	143	10	03,71	E	51	47	12,23	N	143	10	03,92	E
44	10458,08	5454,33	51	47	02,70	N	143	10	13,38	E	51	47	02,67	N	143	10	13,59	E
45	10141,33	5600,55	51	46	52,50	N	143	10	21,20	E	51	46	52,47	N	143	10	21,41	E
46	9809,75	5709,01	51	46	41,82	N	143	10	27,05	E	51	46	41,78	N	143	10	27,26	E
47	9467,81	5778,24	51	46	30,78	N	143	10	30,86	E	51	46	30,75	N	143	10	31,07	E
48	9120,16	5807,30	51	46	19,54	N	143	10	32,58	E	51	46	19,51	N	143	10	32,79	E
49	8771,48	5795,81	51	46	08,26	N	143	10	32,19	E	51	46	08,22	N	143	10	32,40	E
50	8426,49	5743,92	51	45	57,08	N	143	10	29,69	E	51	45	57,04	N	143	10	29,90	E
51	8089,86	5652,32	51	45	46,15	N	143	10	25,11	E	51	45	46,12	N	143	10	25,32	E
52	7766,14	5522,27	51	45	35,63	N	143	10	18,52	E	51	45	35,60	N	143	10	18,73	E
53	7459,71	5355,51	51	45	25,65	N	143	10	10,01	E	51	45	25,62	N	143	10	10,22	E
54	7174,70	5154,31	51	45	16,36	N	143	09	59,69	E	51	45	16,33	N	143	09	59,90	E
55	6914,99	4921,38	51	45	07,87	N	143	09	47,70	E	51	45	07,84	N	143	09	47,91	E
56	6684,07	4659,87	51	45	00,30	N	143	09	34,21	E	51	45	00,27	N	143	09	34,42	E

Решение об установлении приаэродромной территории аэродрома Ноглики

№ точки	МСК г. Ноглики		ПЗ-90.02								ПЗ-90.11							
	Х	У	Широта				Долгота				Широта				Долгота			
	м	м	0	'	''		0	'	''		0	'	''		0	'	''	
57	6485,07	4373,33	51	44	53,76	N	143	09	19,39	E	51	44	53,72	N	143	09	19,60	E
58	6320,68	4065,61	51	44	48,32	N	143	09	03,45	E	51	44	48,29	N	143	09	03,66	E
59	6193,13	3740,90	51	44	44,07	N	143	08	46,61	E	51	44	44,04	N	143	08	46,82	E
60	6104,13	3403,57	51	44	41,06	N	143	08	29,08	E	51	44	41,03	N	143	08	29,29	E
61	6054,90	3058,19	51	44	39,34	N	143	08	11,11	E	51	44	39,31	N	143	08	11,32	E
62	6046,10	2709,44	51	44	38,92	N	143	07	52,94	E	51	44	38,89	N	143	07	53,15	E
63	6077,85	2362,01	51	44	39,81	N	143	07	34,81	E	51	44	39,78	N	143	07	35,02	E
64	6149,71	2020,63	51	44	42,01	N	143	07	16,97	E	51	44	41,97	N	143	07	17,19	E
65	6260,72	1689,89	51	44	45,47	N	143	06	59,67	E	51	44	45,44	N	143	06	59,88	E
66	6409,38	1374,28	51	44	50,15	N	143	06	43,12	E	51	44	50,12	N	143	06	43,33	E
67	6593,67	1078,06	51	44	56,00	N	143	06	27,57	E	51	44	55,97	N	143	06	27,78	E
68	6811,11	805,24	51	45	02,93	N	143	06	13,21	E	51	45	02,89	N	143	06	13,42	E
69	7058,75	559,50	51	45	10,84	N	143	06	00,24	E	51	45	10,81	N	143	06	00,45	E
70	7333,24	344,18	51	45	19,63	N	143	05	48,84	E	51	45	19,60	N	143	05	49,05	E
71	7630,87	162,18	51	45	29,19	N	143	05	39,15	E	51	45	29,16	N	143	05	39,37	E
72	7947,62	15,96	51	45	39,38	N	143	05	31,33	E	51	45	39,35	N	143	05	31,54	E
73	8279,20	-92,49	51	45	50,06	N	143	05	25,46	E	51	45	50,03	N	143	05	25,67	E
74	8621,13	-161,72	51	46	01,10	N	143	05	21,62	E	51	46	01,07	N	143	05	21,83	E
75	8968,79	-190,79	51	46	12,33	N	143	05	19,88	E	51	46	12,30	N	143	05	20,09	E
76	9317,47	-179,30	51	46	23,62	N	143	05	20,25	E	51	46	23,59	N	143	05	20,46	E
77	9662,46	-127,40	51	46	34,80	N	143	05	22,74	E	51	46	34,77	N	143	05	22,95	E
78	9999,09	-35,81	51	46	45,73	N	143	05	27,29	E	51	46	45,70	N	143	05	27,50	E
<b>Ограничения использования объектов недвижимости и осуществления деятельности</b>																		

№ точки	МСК г. Ноглики		ПЗ-90.02							ПЗ-90.11								
	Х	У	Широта				Долгота			Широта				Долгота				
	м	м	0	'	"		0	'	"		0	'	"		0	'	"	
<p>1. Запрещается размещать объекты, создающие помехи в работе наземных объектов средств и систем обслуживания воздушного движения, навигации, посадки и связи, предназначенных для организации воздушного движения и расположенных вне первой подзоны</p> <p>2. Размещение иных объектов ПРТО в границах зон действия АРП «Платан» аэродрома и работающих в диапазонах частот АРП «Платан» установленного на аэродроме необходимо дополнительно согласовывать с Сахалинским центром ОВД филиала «Аэронавигация Дальнего Востока» ФГУП «Госкорпорация по ОрВД»</p> <p>3. Размещение новых объектов / сооружений в зоне от R=500м до R конуса =3000м с абсолютной отметкой верха от 53,52 до 97,16 необходимо согласовывать с Сахалинским центром ОВД филиала «Аэронавигация Дальнего Востока» ФГУП «Госкорпорация по ОрВД»</p>																		
<b>Второй цилиндр</b>																		
79	13305,61	-6238,44	51	48	30,08	N	143	00	01,42	E	51	48	30,05	N	143	00	01,63	E
80	14077,86	-5832,63	51	48	55,24	N	143	00	22,05	E	51	48	55,21	N	143	00	22,26	E
81	14811,81	-5361,06	51	49	19,20	N	143	00	46,14	E	51	49	19,16	N	143	00	46,35	E
82	15501,87	-4827,32	51	49	41,75	N	143	01	13,52	E	51	49	41,72	N	143	01	13,73	E
83	16142,78	-4235,46	51	50	02,74	N	143	01	43,98	E	51	50	02,71	N	143	01	44,19	E
84	16729,67	-3590,00	51	50	22,01	N	143	02	17,28	E	51	50	21,98	N	143	02	17,49	E
85	17258,07	-2895,85	51	50	39,40	N	143	02	53,18	E	51	50	39,37	N	143	02	53,39	E
86	17723,96	-2158,28	51	50	54,78	N	143	03	31,39	E	51	50	54,75	N	143	03	31,60	E
87	18123,80	-1382,91	51	51	08,04	N	143	04	11,62	E	51	51	08,01	N	143	04	11,84	E
88	18454,53	-575,65	51	51	19,07	N	143	04	53,58	E	51	51	19,04	N	143	04	53,79	E
89	18713,65	257,37	51	51	27,79	N	143	05	36,93	E	51	51	27,76	N	143	05	37,14	E
90	18899,18	1109,80	51	51	34,13	N	143	06	21,35	E	51	51	34,10	N	143	06	21,56	E
91	19009,71	1975,16	51	51	38,05	N	143	07	06,50	E	51	51	38,02	N	143	07	06,71	E
92	19044,40	2846,86	51	51	39,51	N	143	07	52,03	E	51	51	39,48	N	143	07	52,24	E
93	19002,98	3718,26	51	51	38,50	N	143	08	37,58	E	51	51	38,47	N	143	08	37,80	E
94	18885,78	4582,74	51	51	35,04	N	143	09	22,83	E	51	51	35,01	N	143	09	23,04	E
95	18693,67	5433,71	51	51	29,14	N	143	10	07,41	E	51	51	29,11	N	143	10	07,62	E

Решение об установлении приаэродромной территории аэродрома Ноглики

№ точки	МСК г. Ноглики		ПЗ-90.02								ПЗ-90.11							
	Х	У	Широта				Долгота				Широта				Долгота			
	м	м	°	'	"		°	'	"		°	'	"		°	'	"	
96	18428,13	6264,70	51	51	20,85	N	143	10	50,98	E	51	51	20,82	N	143	10	51,19	E
97	18091,17	7069,39	51	51	10,24	N	143	11	33,22	E	51	51	10,21	N	143	11	33,43	E
98	17685,36	7841,65	51	50	57,39	N	143	12	13,80	E	51	50	57,36	N	143	12	14,01	E
99	17213,79	8575,60	51	50	42,39	N	143	12	52,40	E	51	50	42,36	N	143	12	52,62	E
100	16680,05	9265,65	51	50	25,36	N	143	13	28,75	E	51	50	25,33	N	143	13	28,96	E
101	16088,20	9906,57	51	50	06,43	N	143	14	02,55	E	51	50	06,40	N	143	14	02,76	E
102	15442,73	10493,46	51	49	45,75	N	143	14	33,55	E	51	49	45,71	N	143	14	33,76	E
103	14748,58	11021,86	51	49	23,46	N	143	15	01,51	E	51	49	23,43	N	143	15	01,72	E
104	14011,01	11487,75	51	48	59,76	N	143	15	26,23	E	51	48	59,72	N	143	15	26,44	E
105	13235,64	11887,58	51	48	34,80	N	143	15	47,51	E	51	48	34,77	N	143	15	47,72	E
106	12428,38	12218,31	51	48	08,79	N	143	16	05,19	E	51	48	08,76	N	143	16	05,41	E
107	11595,36	12477,43	51	47	41,92	N	143	16	19,15	E	51	47	41,89	N	143	16	19,36	E
108	10742,93	12662,96	51	47	14,40	N	143	16	29,27	E	51	47	14,37	N	143	16	29,49	E
109	9877,57	12773,49	51	46	46,44	N	143	16	35,49	E	51	46	46,41	N	143	16	35,70	E
110	9005,88	12808,18	51	46	18,25	N	143	16	37,75	E	51	46	18,22	N	143	16	37,96	E
111	8134,47	12766,77	51	45	50,04	N	143	16	36,04	E	51	45	50,01	N	143	16	36,25	E
112	7269,99	12649,56	51	45	22,03	N	143	16	30,38	E	51	45	22,00	N	143	16	30,59	E
113	6419,02	12457,45	51	44	54,44	N	143	16	20,81	E	51	44	54,41	N	143	16	21,02	E
114	5588,03	12191,91	51	44	27,47	N	143	16	07,40	E	51	44	27,44	N	143	16	07,61	E
115	4783,34	11854,95	51	44	01,32	N	143	15	50,26	E	51	44	01,29	N	143	15	50,47	E
116	4011,08	11449,15	51	43	36,20	N	143	15	29,53	E	51	43	36,17	N	143	15	29,74	E
117	3277,13	10977,58	51	43	12,30	N	143	15	05,35	E	51	43	12,27	N	143	15	05,56	E
118	2587,08	10443,83	51	42	49,80	N	143	14	37,92	E	51	42	49,76	N	143	14	38,13	E
119	1946,17	9851,98	51	42	28,86	N	143	14	07,44	E	51	42	28,83	N	143	14	07,66	E
120	1359,28	9206,52	51	42	09,65	N	143	13	34,16	E	51	42	09,62	N	143	13	34,37	E
121	830,88	8512,36	51	41	52,32	N	143	12	58,31	E	51	41	52,28	N	143	12	58,52	E

Решение об установлении приаэродромной территории аэродрома Ноглики

№ точки	МСК г. Ноглики		ПЗ-90.02								ПЗ-90.11							
	Х	У	Широта				Долгота				Широта				Долгота			
	м	м	°	'	"		°	'	"		°	'	"		°	'	"	
122	364,99	7774,79	51	41	36,98	N	143	12	20,17	E	51	41	36,95	N	143	12	20,38	E
123	-34,85	6999,43	51	41	23,77	N	143	11	40,03	E	51	41	23,74	N	143	11	40,24	E
124	-365,58	6192,16	51	41	12,78	N	143	10	58,20	E	51	41	12,75	N	143	10	58,41	E
125	-624,70	5359,14	51	41	04,09	N	143	10	14,99	E	51	41	04,06	N	143	10	15,20	E
126	-810,23	4506,71	51	40	57,77	N	143	09	30,74	E	51	40	57,74	N	143	09	30,95	E
127	-920,76	3641,36	51	40	53,87	N	143	08	45,76	E	51	40	53,84	N	143	08	45,97	E
128	-955,45	2769,66	51	40	52,42	N	143	08	00,42	E	51	40	52,38	N	143	08	00,63	E
129	-914,03	1898,25	51	40	53,42	N	143	07	15,04	E	51	40	53,39	N	143	07	15,25	E
130	-796,83	1033,78	51	40	56,87	N	143	06	29,97	E	51	40	56,84	N	143	06	30,18	E
131	-604,72	182,80	51	41	02,75	N	143	05	45,55	E	51	41	02,71	N	143	05	45,76	E
132	-339,18	-648,19	51	41	11,00	N	143	05	02,13	E	51	41	10,97	N	143	05	02,34	E
133	-2,22	-1452,88	51	41	21,58	N	143	04	20,02	E	51	41	21,54	N	143	04	20,23	E
134	403,58	-2225,13	51	41	34,39	N	143	03	39,55	E	51	41	34,35	N	143	03	39,76	E
135	875,15	-2959,08	51	41	49,33	N	143	03	01,02	E	51	41	49,30	N	143	03	01,23	E
136	1408,90	-3649,14	51	42	06,31	N	143	02	24,73	E	51	42	06,28	N	143	02	24,94	E
137	2000,75	-4290,05	51	42	25,19	N	143	01	50,95	E	51	42	25,15	N	143	01	51,16	E
138	2646,21	-4876,94	51	42	45,81	N	143	01	19,93	E	51	42	45,78	N	143	01	20,14	E
139	3340,37	-5405,34	51	43	08,04	N	143	00	51,92	E	51	43	08,01	N	143	00	52,14	E
140	4077,94	-5871,23	51	43	31,70	N	143	00	27,13	E	51	43	31,67	N	143	00	27,35	E
141	4853,31	-6271,07	51	43	56,61	N	143	00	05,75	E	51	43	56,58	N	143	00	05,96	E
142	5660,57	-6601,80	51	44	22,58	N	142	59	47,94	E	51	44	22,55	N	142	59	48,15	E
143	6493,59	-6860,92	51	44	49,42	N	142	59	33,84	E	51	44	49,38	N	142	59	34,05	E
144	7346,02	-7046,45	51	45	16,91	N	142	59	23,55	E	51	45	16,88	N	142	59	23,76	E
145	8211,38	-7156,98	51	45	44,86	N	142	59	17,16	E	51	45	44,83	N	142	59	17,38	E
146	9083,07	-7191,67	51	46	13,04	N	142	59	14,73	E	51	46	13,01	N	142	59	14,94	E
147	9954,48	-7150,25	51	46	41,26	N	142	59	16,25	E	51	46	41,22	N	142	59	16,47	E

№ точки	МСК г. Ноглики		ПЗ-90.02								ПЗ-90.11							
	Х	У	Широта				Долгота				Широта				Долгота			
	м	м	0	'	"		0	'	"		0	'	"		0	'	"	
148	10818,96	-7033,04	51	47	09,28	N	142	59	21,74	E	51	47	09,24	N	142	59	21,95	E
149	11669,93	-6840,94	51	47	36,89	N	142	59	31,15	E	51	47	36,86	N	142	59	31,36	E
150	12500,92	-6575,40	51	48	03,90	N	142	59	44,41	E	51	48	03,86	N	142	59	44,62	E

**Ограничения использования объектов недвижимости и осуществления деятельности**

1. Запрещается размещать объекты, создающие помехи в работе наземных объектов средств и систем обслуживания воздушного движения, навигации, посадки и связи, предназначенных для организации воздушного движения и расположенных вне первой подзоны
2. Размещение иных объектов ПРТО в границах зон действия АРП «Платан» аэродрома и работающих в диапазонах частот АРП «Платан» установленного на аэродроме необходимо дополнительно согласовывать с Сахалинским центром ОВД филиала «Аэронавигация Дальнего Востока» ФГУП «Госкорпорация по ОрВД»
3. Размещение новых объектов / сооружений в зоне цилиндра R=10000м выше абсолютной отметки 97,16 необходимо согласовывать с Сахалинским центром ОВД филиала «Аэронавигация Дальнего Востока» ФГУП «Госкорпорация по ОрВД»

ЛККС «А-2000» Западная антенна																	
Зоны действия *			Координаты центра антенны**								Диапазон рабочих частот, МГц						
R цилиндра (r) = 300 м h = 4.71 Угол (°) = 0.9 R конуса (R) = 3000 м H = 47.13			N51°47'21.23" E143°08'31.23"								108-117,950						

\* Зоны действия приняты в соответствии с Таблицей 1 Приложения 1 ICAO EUR DOC 015, третье издание, 2015 г.

\*\*Координаты центра антенны приняты из АНПА аэродрома Ноглики 2017г, поправка №4

№ точки	МСК г. Ноглики		ПЗ-90.02								ПЗ-90.11							
	X	Y	Широта				Долгота				Широта				Долгота			
	м	м	0	'	"		0	'	"		0	'	"		0	'	"	
<b>Первый цилиндр</b>																		
1	11180,27	3230,30	51	47	25,23	N	143	08	16,92	E	51	47	25,20	N	143	08	17,13	E
2	11246,15	3272,63	51	47	27,38	N	143	08	19,09	E	51	47	27,34	N	143	08	19,30	E
3	11298,84	3330,58	51	47	29,10	N	143	08	22,08	E	51	47	29,07	N	143	08	22,29	E
4	11334,73	3400,18	51	47	30,29	N	143	08	25,69	E	51	47	30,26	N	143	08	25,90	E
5	11351,39	3476,71	51	47	30,86	N	143	08	29,67	E	51	47	30,83	N	143	08	29,88	E
6	11347,67	3554,93	51	47	30,77	N	143	08	33,76	E	51	47	30,74	N	143	08	33,97	E
7	11323,83	3629,53	51	47	30,03	N	143	08	37,66	E	51	47	29,99	N	143	08	37,87	E
8	11281,50	3695,42	51	47	28,68	N	143	08	41,13	E	51	47	28,65	N	143	08	41,34	E
9	11223,56	3748,11	51	47	26,83	N	143	08	43,91	E	51	47	26,79	N	143	08	44,12	E
10	11153,95	3784,00	51	47	24,59	N	143	08	45,82	E	51	47	24,56	N	143	08	46,04	E
11	11077,43	3800,66	51	47	22,12	N	143	08	46,74	E	51	47	22,09	N	143	08	46,95	E
12	10999,20	3796,94	51	47	19,59	N	143	08	46,59	E	51	47	19,55	N	143	08	46,81	E
13	10924,60	3773,10	51	47	17,16	N	143	08	45,40	E	51	47	17,13	N	143	08	45,61	E
14	10858,71	3730,77	51	47	15,02	N	143	08	43,23	E	51	47	14,98	N	143	08	43,44	E
15	10806,03	3672,82	51	47	13,29	N	143	08	40,24	E	51	47	13,26	N	143	08	40,45	E

№ точки	МСК г. Ноглики		ПЗ-90.02								ПЗ-90.11							
	X	Y	Широта				Долгота				Широта				Долгота			
	м	м	0	'	''		0	'	''		0	'	''		0	'	''	
16	10770,13	3603,22	51	47	12,10	N	143	08	36,63	E	51	47	12,07	N	143	08	36,84	E
17	10753,48	3526,69	51	47	11,53	N	143	08	32,65	E	51	47	11,50	N	143	08	32,86	E
18	10757,19	3448,46	51	47	11,62	N	143	08	28,56	E	51	47	11,59	N	143	08	28,77	E
19	10781,03	3373,87	51	47	12,37	N	143	08	24,66	E	51	47	12,33	N	143	08	24,87	E
20	10823,37	3307,98	51	47	13,71	N	143	08	21,19	E	51	47	13,68	N	143	08	21,40	E
21	10881,31	3255,29	51	47	15,57	N	143	08	18,41	E	51	47	15,53	N	143	08	18,62	E
22	10950,92	3219,40	51	47	17,80	N	143	08	16,49	E	51	47	17,77	N	143	08	16,70	E
23	11027,44	3202,74	51	47	20,27	N	143	08	15,58	E	51	47	20,24	N	143	08	15,79	E
24	11105,67	3206,46	51	47	22,81	N	143	08	15,72	E	51	47	22,77	N	143	08	15,93	E
<b>Ограничения использования объектов недвижимости и осуществления деятельности</b>																		
1. Запрещается размещать объекты, создающие помехи в работе наземных объектов средств и систем обслуживания воздушного движения, навигации, посадки и связи, предназначенных для организации воздушного движения и расположенных вне первой подзоны																		
2. Размещение иных объектов ПРТО в границах зон действия ЛККС аэродрома и работающих в диапазонах частот ЛККС установленного на аэродроме необходимо дополнительно согласовывать с Сахалинским центром ОВД филиала «Аэронавигация Дальнего Востока» ФГУП «Госкорпорация по ОрВД»																		
3. Размещение новых объектов / сооружений в зоне первого цилиндра R=300 м необходимо согласовывать с Сахалинским центром ОВД филиала «Аэронавигация Дальнего Востока» ФГУП «Госкорпорация по ОрВД»																		
<b>Конус</b>																		
25	12330,77	787,69	51	48	01,50	N	143	06	08,75	E	51	48	01,47	N	143	06	08,96	E
26	12637,21	954,45	51	48	11,48	N	143	06	17,25	E	51	48	11,45	N	143	06	17,47	E
27	12922,21	1155,65	51	48	20,78	N	143	06	27,57	E	51	48	20,75	N	143	06	27,78	E
28	13181,93	1388,58	51	48	29,27	N	143	06	39,56	E	51	48	29,24	N	143	06	39,77	E
29	13412,85	1650,09	51	48	36,85	N	143	06	53,07	E	51	48	36,82	N	143	06	53,28	E
30	13611,84	1936,63	51	48	43,40	N	143	07	07,90	E	51	48	43,37	N	143	07	08,11	E
31	13776,23	2244,35	51	48	48,84	N	143	07	23,85	E	51	48	48,80	N	143	07	24,07	E



Решение об установлении приаэродромной территории аэродрома Ноглики

№ точки	МСК г. Ноглики		ПЗ-90.02								ПЗ-90.11							
	X	Y	Широта				Долгота				Широта				Долгота			
	м	м	°	'	"		°	'	"		°	'	"		°	'	"	
32	13903,78	2569,06	51	48	53,09	N	143	07	40,72	E	51	48	53,06	N	143	07	40,93	E
33	13992,78	2906,39	51	48	56,10	N	143	07	58,28	E	51	48	56,07	N	143	07	58,49	E
34	14042,01	3251,77	51	48	57,82	N	143	08	16,28	E	51	48	57,79	N	143	08	16,49	E
35	14050,81	3600,53	51	48	58,24	N	143	08	34,48	E	51	48	58,21	N	143	08	34,69	E
36	14019,06	3947,95	51	48	57,35	N	143	08	52,63	E	51	48	57,31	N	143	08	52,84	E
37	13947,19	4289,33	51	48	55,15	N	143	09	10,50	E	51	48	55,12	N	143	09	10,71	E
38	13836,18	4620,07	51	48	51,68	N	143	09	27,83	E	51	48	51,65	N	143	09	28,04	E
39	13687,52	4935,68	51	48	46,99	N	143	09	44,39	E	51	48	46,96	N	143	09	44,60	E
40	13503,23	5231,90	51	48	41,14	N	143	09	59,96	E	51	48	41,11	N	143	10	00,17	E
41	13285,80	5504,72	51	48	34,20	N	143	10	14,33	E	51	48	34,17	N	143	10	14,54	E
42	13038,16	5750,45	51	48	26,28	N	143	10	27,30	E	51	48	26,25	N	143	10	27,51	E
43	12763,67	5965,78	51	48	17,48	N	143	10	38,70	E	51	48	17,45	N	143	10	38,91	E
44	12466,03	6147,78	51	48	07,92	N	143	10	48,38	E	51	48	07,88	N	143	10	48,59	E
45	12149,29	6294,00	51	47	57,72	N	143	10	56,19	E	51	47	57,69	N	143	10	56,40	E
46	11817,70	6402,45	51	47	47,03	N	143	11	02,05	E	51	47	47,00	N	143	11	02,26	E
47	11475,77	6471,68	51	47	36,00	N	143	11	05,86	E	51	47	35,96	N	143	11	06,07	E
48	11128,12	6500,74	51	47	24,76	N	143	11	07,58	E	51	47	24,73	N	143	11	07,79	E
49	10779,44	6489,25	51	47	13,47	N	143	11	07,18	E	51	47	13,44	N	143	11	07,39	E
50	10434,45	6437,36	51	47	02,29	N	143	11	04,67	E	51	47	02,26	N	143	11	04,89	E
51	10097,82	6345,76	51	46	51,37	N	143	11	00,09	E	51	46	51,34	N	143	11	00,30	E
52	9774,10	6215,71	51	46	40,85	N	143	10	53,50	E	51	46	40,82	N	143	10	53,71	E
53	9467,66	6048,95	51	46	30,87	N	143	10	44,98	E	51	46	30,84	N	143	10	45,19	E
54	9182,66	5847,75	51	46	21,58	N	143	10	34,66	E	51	46	21,55	N	143	10	34,87	E
55	8922,94	5614,82	51	46	13,09	N	143	10	22,66	E	51	46	13,06	N	143	10	22,87	E
56	8692,02	5353,31	51	46	05,52	N	143	10	09,16	E	51	46	05,49	N	143	10	09,37	E
57	8493,03	5066,76	51	45	58,98	N	143	09	54,34	E	51	45	58,95	N	143	09	54,55	E

№ точки	МСК г. Ноглики		ПЗ-90.02								ПЗ-90.11							
	X	Y	Широта				Долгота				Широта				Долгота			
	м	м	0	'	"		0	'	"		0	'	"		0	'	"	
58	8328,64	4759,05	51	45	53,55	N	143	09	38,39	E	51	45	53,51	N	143	09	38,60	E
59	8201,09	4434,34	51	45	49,30	N	143	09	21,54	E	51	45	49,27	N	143	09	21,75	E
60	8112,09	4097,01	51	45	46,29	N	143	09	04,00	E	51	45	46,26	N	143	09	04,21	E
61	8062,86	3751,63	51	45	44,57	N	143	08	46,03	E	51	45	44,54	N	143	08	46,24	E
62	8054,06	3402,87	51	45	44,15	N	143	08	27,85	E	51	45	44,12	N	143	08	28,06	E
63	8085,81	3055,45	51	45	45,05	N	143	08	09,71	E	51	45	45,01	N	143	08	09,92	E
64	8157,68	2714,06	51	45	47,24	N	143	07	51,87	E	51	45	47,21	N	143	07	52,08	E
65	8268,69	2383,33	51	45	50,70	N	143	07	34,55	E	51	45	50,67	N	143	07	34,77	E
66	8417,35	2067,72	51	45	55,39	N	143	07	18,00	E	51	45	55,36	N	143	07	18,22	E
67	8601,64	1771,50	51	46	01,24	N	143	07	02,44	E	51	46	01,20	N	143	07	02,65	E
68	8819,07	1498,68	51	46	08,16	N	143	06	48,08	E	51	46	08,13	N	143	06	48,29	E
69	9066,71	1252,94	51	46	16,08	N	143	06	35,11	E	51	46	16,05	N	143	06	35,32	E
70	9341,20	1037,62	51	46	24,88	N	143	06	23,70	E	51	46	24,84	N	143	06	23,91	E
71	9638,84	855,62	51	46	34,43	N	143	06	14,02	E	51	46	34,40	N	143	06	14,23	E
72	9955,58	709,40	51	46	44,62	N	143	06	06,19	E	51	46	44,59	N	143	06	06,40	E
73	10287,17	600,95	51	46	55,31	N	143	06	00,32	E	51	46	55,27	N	143	06	00,53	E
74	10629,10	531,72	51	47	06,34	N	143	05	56,49	E	51	47	06,31	N	143	05	56,70	E
75	10976,75	502,65	51	47	17,58	N	143	05	54,75	E	51	47	17,54	N	143	05	54,96	E
76	11325,43	514,15	51	47	28,86	N	143	05	55,12	E	51	47	28,83	N	143	05	55,33	E
77	11670,42	566,04	51	47	40,05	N	143	05	57,61	E	51	47	40,01	N	143	05	57,82	E
78	12007,05	657,63	51	47	50,97	N	143	06	02,17	E	51	47	50,94	N	143	06	02,38	E

**Ограничения использования объектов недвижимости и осуществления деятельности**

№ точки	МСК г. Ноглики		ПЗ-90.02						ПЗ-90.11					
	X	Y	Широта			Долгота			Широта			Долгота		
	м	м	0	'	"	0	'	"	0	'	"	0	'	"
<p>1. Запрещается размещать объекты, создающие помехи в работе наземных объектов средств и систем обслуживания воздушного движения, навигации, посадки и связи, предназначенных для организации воздушного движения и расположенных вне первой подзоны</p> <p>2. Размещение иных объектов ПРТО в границах зон действия ЛККС аэродрома и работающих в диапазонах частот ЛККС установленного на аэродроме необходимо дополнительно согласовывать с Сахалинским центром ОВД филиала «Аэронавигация Дальнего Востока» ФГУП «Госкорпорация по ОрВД»</p> <p>3. Размещение новых объектов / сооружений в зоне от R=300м до R конуса =3000м необходимо согласовывать с Сахалинским центром ОВД филиала «Аэронавигация Дальнего Востока» ФГУП «Госкорпорация по ОрВД»</p>														

ЛККС «А-2000» Восточная антенна		
Зоны действия *	Координаты центра антенны**	Диапазон рабочих частот, МГц
R цилиндра (r) = 300 м h = 4.71 Угол (°) = 0.9 R конуса (R) = 3000 м H = 47.13	N51°47'21.23" E143°08'31.42"	108-117,950

\* Зоны действия приняты в соответствии с Таблицей 1 Приложения 1 ICAO EUR DOC 015, третье издание, 2015 г.

\*\*Координаты центра антенны приняты из АНПА аэродрома Ноглики 2017г, поправка №4

№ точки	МСК г. Ноглики		ПЗ-90.02								ПЗ-90.11							
	X	Y	Широта				Долгота				Широта				Долгота			
	м	м	0	'	"		0	'	"		0	'	"		0	'	"	
<b>Первый цилиндр</b>																		
1	11180,22	3233,94	51	47	25,23	N	143	08	17,11	E	51	47	25,20	N	143	08	17,32	E
2	11246,11	3276,27	51	47	27,38	N	143	08	19,28	E	51	47	27,34	N	143	08	19,49	E
3	11298,80	3334,22	51	47	29,10	N	143	08	22,27	E	51	47	29,07	N	143	08	22,48	E
4	11334,69	3403,82	51	47	30,29	N	143	08	25,88	E	51	47	30,26	N	143	08	26,09	E
5	11351,35	3480,35	51	47	30,86	N	143	08	29,86	E	51	47	30,83	N	143	08	30,07	E
6	11347,63	3558,58	51	47	30,77	N	143	08	33,95	E	51	47	30,74	N	143	08	34,16	E
7	11323,79	3633,18	51	47	30,03	N	143	08	37,85	E	51	47	29,99	N	143	08	38,06	E
8	11281,46	3699,06	51	47	28,68	N	143	08	41,32	E	51	47	28,65	N	143	08	41,53	E
9	11223,51	3751,75	51	47	26,83	N	143	08	44,10	E	51	47	26,79	N	143	08	44,31	E
10	11153,91	3787,64	51	47	24,59	N	143	08	46,01	E	51	47	24,56	N	143	08	46,23	E
11	11077,38	3804,30	51	47	22,12	N	143	08	46,93	E	51	47	22,09	N	143	08	47,14	E
12	10999,16	3800,58	51	47	19,59	N	143	08	46,78	E	51	47	19,55	N	143	08	47,00	E
13	10924,56	3776,74	51	47	17,16	N	143	08	45,59	E	51	47	17,13	N	143	08	45,80	E
14	10858,67	3734,41	51	47	15,02	N	143	08	43,42	E	51	47	14,98	N	143	08	43,63	E
15	10805,98	3676,46	51	47	13,29	N	143	08	40,43	E	51	47	13,26	N	143	08	40,64	E

№ точки	МСК г. Ноглики		ПЗ-90.02								ПЗ-90.11							
	X	Y	Широта				Долгота				Широта				Долгота			
			0	'	"		0	'	"		0	'	"		0	'	"	
16	10770,09	3606,86	51	47	12,10	N	143	08	36,82	E	51	47	12,07	N	143	08	37,03	E
17	10753,43	3530,33	51	47	11,53	N	143	08	32,84	E	51	47	11,50	N	143	08	33,05	E
18	10757,15	3452,11	51	47	11,62	N	143	08	28,75	E	51	47	11,59	N	143	08	28,96	E
19	10780,99	3377,51	51	47	12,37	N	143	08	24,85	E	51	47	12,33	N	143	08	25,06	E
20	10823,32	3311,62	51	47	13,71	N	143	08	21,38	E	51	47	13,68	N	143	08	21,59	E
21	10881,27	3258,93	51	47	15,57	N	143	08	18,60	E	51	47	15,53	N	143	08	18,81	E
22	10950,87	3223,04	51	47	17,80	N	143	08	16,68	E	51	47	17,77	N	143	08	16,90	E
23	11027,40	3206,38	51	47	20,27	N	143	08	15,77	E	51	47	20,24	N	143	08	15,98	E
24	11105,62	3210,10	51	47	22,81	N	143	08	15,91	E	51	47	22,77	N	143	08	16,12	E
<b>Ограничения использования объектов недвижимости и осуществления деятельности</b>																		
1. Запрещается размещать объекты, создающие помехи в работе наземных объектов средств и систем обслуживания воздушного движения, навигации, посадки и связи, предназначенных для организации воздушного движения и расположенных вне первой подзоны																		
2. Размещение иных объектов ПРТО в границах зон действия ЛККС аэродрома и работающих в диапазонах частот ЛККС установленного на аэродроме необходимо дополнительно согласовывать с Сахалинским центром ОВД филиала «Аэронавигация Дальнего Востока» ФГУП «Госкорпорация по ОрВД»																		
3. Размещение новых объектов / сооружений в зоне первого цилиндра R=300 м необходимо согласовывать с Сахалинским центром ОВД филиала «Аэронавигация Дальнего Востока» ФГУП «Госкорпорация по ОрВД»																		
<b>Конус</b>																		
25	12330,73	791,33	51	48	01,50	N	143	06	08,94	E	51	48	01,47	N	143	06	09,15	E
26	12637,16	958,09	51	48	11,48	N	143	06	17,44	E	51	48	11,45	N	143	06	17,66	E
27	12922,17	1159,29	51	48	20,78	N	143	06	27,76	E	51	48	20,75	N	143	06	27,97	E
28	13181,88	1392,22	51	48	29,27	N	143	06	39,75	E	51	48	29,24	N	143	06	39,96	E
29	13412,80	1653,73	51	48	36,85	N	143	06	53,26	E	51	48	36,82	N	143	06	53,47	E
30	13611,80	1940,28	51	48	43,40	N	143	07	08,09	E	51	48	43,37	N	143	07	08,30	E
31	13776,19	2247,99	51	48	48,84	N	143	07	24,04	E	51	48	48,80	N	143	07	24,26	E
32	13903,74	2572,70	51	48	53,09	N	143	07	40,91	E	51	48	53,06	N	143	07	41,12	E

№ точки	МСК г. Ноглики		ПЗ-90.02								ПЗ-90.11							
	Х	У	Широта				Долгота				Широта				Долгота			
	м	м	°	'	"		°	'	"		°	'	"		°	'	"	
33	13992,73	2910,03	51	48	56,10	N	143	07	58,47	E	51	48	56,07	N	143	07	58,68	E
34	14041,96	3255,41	51	48	57,82	N	143	08	16,47	E	51	48	57,79	N	143	08	16,68	E
35	14050,76	3604,17	51	48	58,24	N	143	08	34,67	E	51	48	58,21	N	143	08	34,88	E
36	14019,02	3951,59	51	48	57,35	N	143	08	52,82	E	51	48	57,31	N	143	08	53,03	E
37	13947,15	4292,98	51	48	55,15	N	143	09	10,69	E	51	48	55,12	N	143	09	10,90	E
38	13836,14	4623,71	51	48	51,68	N	143	09	28,02	E	51	48	51,65	N	143	09	28,23	E
39	13687,48	4939,32	51	48	46,99	N	143	09	44,58	E	51	48	46,96	N	143	09	44,79	E
40	13503,19	5235,54	51	48	41,14	N	143	10	00,15	E	51	48	41,11	N	143	10	00,36	E
41	13285,75	5508,36	51	48	34,20	N	143	10	14,52	E	51	48	34,17	N	143	10	14,73	E
42	13038,12	5754,10	51	48	26,28	N	143	10	27,49	E	51	48	26,25	N	143	10	27,71	E
43	12763,62	5969,42	51	48	17,48	N	143	10	38,89	E	51	48	17,45	N	143	10	39,10	E
44	12465,99	6151,42	51	48	07,92	N	143	10	48,57	E	51	48	07,88	N	143	10	48,78	E
45	12149,24	6297,64	51	47	57,72	N	143	10	56,38	E	51	47	57,69	N	143	10	56,59	E
46	11817,66	6406,09	51	47	47,03	N	143	11	02,24	E	51	47	47,00	N	143	11	02,45	E
47	11475,73	6475,32	51	47	36,00	N	143	11	06,05	E	51	47	35,96	N	143	11	06,26	E
48	11128,07	6504,39	51	47	24,76	N	143	11	07,77	E	51	47	24,73	N	143	11	07,98	E
49	10779,39	6492,89	51	47	13,47	N	143	11	07,37	E	51	47	13,44	N	143	11	07,58	E
50	10434,41	6441,00	51	47	02,29	N	143	11	04,86	E	51	47	02,26	N	143	11	05,08	E
51	10097,77	6349,41	51	46	51,37	N	143	11	00,28	E	51	46	51,34	N	143	11	00,49	E
52	9774,05	6219,35	51	46	40,85	N	143	10	53,69	E	51	46	40,82	N	143	10	53,90	E
53	9467,62	6052,59	51	46	30,87	N	143	10	45,17	E	51	46	30,84	N	143	10	45,38	E
54	9182,62	5851,39	51	46	21,58	N	143	10	34,85	E	51	46	21,55	N	143	10	35,06	E
55	8922,90	5618,46	51	46	13,09	N	143	10	22,85	E	51	46	13,06	N	143	10	23,06	E
56	8691,98	5356,95	51	46	05,52	N	143	10	09,35	E	51	46	05,49	N	143	10	09,56	E
57	8492,98	5070,40	51	45	58,98	N	143	09	54,53	E	51	45	58,95	N	143	09	54,74	E
58	8328,60	4762,69	51	45	53,55	N	143	09	38,58	E	51	45	53,51	N	143	09	38,79	E

№ точки	МСК г. Ноглики		ПЗ-90.02								ПЗ-90.11							
	Х	У	Широта				Долгота				Широта				Долгота			
	м	м	°	'	"		°	'	"		°	'	"		°	'	"	
59	8201,04	4437,98	51	45	49,30	N	143	09	21,73	E	51	45	49,27	N	143	09	21,94	E
60	8112,05	4100,65	51	45	46,29	N	143	09	04,19	E	51	45	46,26	N	143	09	04,40	E
61	8062,82	3755,27	51	45	44,57	N	143	08	46,21	E	51	45	44,54	N	143	08	46,43	E
62	8054,02	3406,51	51	45	44,15	N	143	08	28,04	E	51	45	44,12	N	143	08	28,25	E
63	8085,77	3059,09	51	45	45,05	N	143	08	09,90	E	51	45	45,01	N	143	08	10,11	E
64	8157,63	2717,71	51	45	47,24	N	143	07	52,06	E	51	45	47,21	N	143	07	52,27	E
65	8268,64	2386,97	51	45	50,70	N	143	07	34,74	E	51	45	50,67	N	143	07	34,96	E
66	8417,30	2071,36	51	45	55,39	N	143	07	18,19	E	51	45	55,36	N	143	07	18,41	E
67	8601,60	1775,14	51	46	01,24	N	143	07	02,63	E	51	46	01,20	N	143	07	02,84	E
68	8819,03	1502,32	51	46	08,16	N	143	06	48,27	E	51	46	08,13	N	143	06	48,48	E
69	9066,67	1256,59	51	46	16,08	N	143	06	35,30	E	51	46	16,05	N	143	06	35,51	E
70	9341,16	1041,26	51	46	24,88	N	143	06	23,89	E	51	46	24,84	N	143	06	24,10	E
71	9638,79	859,26	51	46	34,43	N	143	06	14,21	E	51	46	34,40	N	143	06	14,42	E
72	9955,54	713,04	51	46	44,62	N	143	06	06,38	E	51	46	44,59	N	143	06	06,59	E
73	10287,12	604,59	51	46	55,31	N	143	06	00,51	E	51	46	55,27	N	143	06	00,72	E
74	10629,06	535,36	51	47	06,34	N	143	05	56,68	E	51	47	06,31	N	143	05	56,89	E
75	10976,71	506,30	51	47	17,58	N	143	05	54,94	E	51	47	17,54	N	143	05	55,15	E
76	11325,39	517,79	51	47	28,86	N	143	05	55,31	E	51	47	28,83	N	143	05	55,52	E
77	11670,38	569,68	51	47	40,05	N	143	05	57,80	E	51	47	40,01	N	143	05	58,01	E
78	12007,01	661,28	51	47	50,97	N	143	06	02,36	E	51	47	50,94	N	143	06	02,57	E
<b>Ограничения использования объектов недвижимости и осуществления деятельности</b>																		

№ точки	МСК г. Ноглики		ПЗ-90.02						ПЗ-90.11					
	Х	У	Широта			Долгота			Широта			Долгота		
	м	м	0	'	"	0	'	"	0	'	"	0	'	"
<p>1. Запрещается размещать объекты, создающие помехи в работе наземных объектов средств и систем обслуживания воздушного движения, навигации, посадки и связи, предназначенных для организации воздушного движения и расположенных вне первой подзоны</p> <p>2. Размещение иных объектов ПРТО в границах зон действия ЛККС аэродрома и работающих в диапазонах частот ЛККС установленного на аэродроме необходимо дополнительно согласовывать с Сахалинским центром ОВД филиала «Аэронавигация Дальнего Востока» ФГУП «Госкорпорация по ОрВД»</p> <p>3. Размещение новых объектов / сооружений в зоне от R=300м до R конуса =3000м необходимо согласовывать с Сахалинским центром ОВД филиала «Аэронавигация Дальнего Востока» ФГУП «Госкорпорация по ОрВД»</p>														



<b>БПРМ</b>																	
Зоны действия *			Координаты центра антенны**								Диапазон рабочих частот, МГц						
R цилиндра (r) = 200 м h = 17.50 Угол (°) = 5 R конуса (R) = 1000 м H = 87.50			N51°47'58.3" E143°09'11.4"								0,190...1,750						

\* Зоны действия приняты в соответствии с Таблицей 1 Приложения 1 ICAO EUR DOC 015, третье издание, 2015 г.

\*\*Координаты центра антенны приняты из АНПА аэродрома Ноглики 2017г., поправка №4

№ точки	МСК г. Ноглики		ПЗ-90.02								ПЗ-90.11							
	Х	У	Широта				Долгота				Широта				Долгота			
	м	м	0	'	"		0	'	"		0	'	"		0	'	"	
<b>Первый цилиндр</b>																		
1	12274,28	4103,95	51	48	00,96	N	143	09	01,84	E	51	48	00,92	N	143	09	02,05	E
2	12353,33	4170,80	51	48	03,54	N	143	09	05,28	E	51	48	03,51	N	143	09	05,49	E
3	12388,36	4268,22	51	48	04,71	N	143	09	10,34	E	51	48	04,68	N	143	09	10,55	E
4	12369,99	4370,11	51	48	04,15	N	143	09	15,67	E	51	48	04,12	N	143	09	15,88	E
5	12303,14	4449,16	51	48	02,02	N	143	09	19,83	E	51	48	01,99	N	143	09	20,04	E
6	12205,72	4484,19	51	47	58,88	N	143	09	21,72	E	51	47	58,85	N	143	09	21,93	E
7	12103,83	4465,82	51	47	55,58	N	143	09	20,82	E	51	47	55,54	N	143	09	21,03	E
8	12024,79	4398,97	51	47	53,00	N	143	09	17,38	E	51	47	52,96	N	143	09	17,59	E
9	11989,75	4301,55	51	47	51,83	N	143	09	12,32	E	51	47	51,79	N	143	09	12,53	E
10	12008,12	4199,66	51	47	52,38	N	143	09	06,99	E	51	47	52,35	N	143	09	07,20	E
11	12074,97	4120,61	51	47	54,51	N	143	09	02,83	E	51	47	54,48	N	143	09	03,04	E
12	12172,40	4085,58	51	47	57,65	N	143	09	00,94	E	51	47	57,62	N	143	09	01,15	E
<b>Ограничения использования объектов недвижимости и осуществления деятельности</b>																		

№ точки	МСК г. Ноглики		ПЗ-90.02								ПЗ-90.11							
	Х	У	Широта				Долгота				Широта				Долгота			
	м	м	0	'	"		0	'	"		0	'	"		0	'	"	
<p>1. Запрещается размещать объекты, создающие помехи в работе наземных объектов средств и систем обслуживания воздушного движения, навигации, посадки и связи, предназначенных для организации воздушного движения и расположенных вне первой подзоны</p> <p>2. Размещение иных объектов ПРТО в границах зон действия БПРМ аэродрома и работающих в диапазонах частот БПРМ установленного на аэродроме необходимо дополнительно согласовывать с Сахалинским центром ОВД филиала «Аэронавигация Дальнего Востока» ФГУП «Госкорпорация по ОрВД»</p> <p>3. Размещение любых объектов / сооружений в R=200 м необходимо согласовывать с Сахалинским центром ОВД филиала «Аэронавигация Дальнего Востока» ФГУП «Госкорпорация по ОрВД»</p>																		
<b>Конус</b>																		
13	12615,17	3380,21	51	48	11,71	N	143	08	23,86	E	51	48	11,68	N	143	08	24,07	E
14	12834,80	3521,33	51	48	18,87	N	143	08	31,09	E	51	48	18,84	N	143	08	31,30	E
15	13010,42	3714,47	51	48	24,63	N	143	08	41,06	E	51	48	24,59	N	143	08	41,27	E
16	13130,06	3946,49	51	48	28,58	N	143	08	53,10	E	51	48	28,55	N	143	08	53,31	E
17	13185,58	4201,57	51	48	30,48	N	143	09	06,38	E	51	48	30,44	N	143	09	06,59	E
18	13173,19	4462,33	51	48	30,17	N	143	09	19,99	E	51	48	30,14	N	143	09	20,20	E
19	13093,73	4711,00	51	48	27,70	N	143	09	33,02	E	51	48	27,66	N	143	09	33,23	E
20	12952,61	4930,62	51	48	23,21	N	143	09	44,57	E	51	48	23,18	N	143	09	44,78	E
21	12759,47	5106,24	51	48	17,03	N	143	09	53,85	E	51	48	17,00	N	143	09	54,06	E
22	12527,45	5225,89	51	48	09,57	N	143	10	00,23	E	51	48	09,53	N	143	10	00,44	E
23	12272,37	5281,41	51	48	01,33	N	143	10	03,28	E	51	48	01,30	N	143	10	03,49	E
24	12011,61	5269,01	51	47	52,89	N	143	10	02,79	E	51	47	52,86	N	143	10	03,00	E
25	11762,94	5189,55	51	47	44,82	N	143	09	58,79	E	51	47	44,79	N	143	09	59,00	E
26	11543,32	5048,44	51	47	37,66	N	143	09	51,56	E	51	47	37,63	N	143	09	51,77	E
27	11367,70	4855,29	51	47	31,91	N	143	09	41,59	E	51	47	31,87	N	143	09	41,80	E
28	11248,05	4623,27	51	47	27,95	N	143	09	29,55	E	51	47	27,92	N	143	09	29,76	E

№ точки	МСК г. Ноглики		ПЗ-90.02								ПЗ-90.11							
	Х	У	Широта				Долгота				Широта				Долгота			
	м	м	0	'	"		0	'	"		0	'	"		0	'	"	
29	11192,53	4368,19	51	47	26,06	N	143	09	16,28	E	51	47	26,02	N	143	09	16,49	E
30	11204,93	4107,43	51	47	26,36	N	143	09	02,67	E	51	47	26,33	N	143	09	02,88	E
31	11284,39	3858,77	51	47	28,84	N	143	08	49,65	E	51	47	28,80	N	143	08	49,86	E
32	11425,50	3639,14	51	47	33,32	N	143	08	38,10	E	51	47	33,29	N	143	08	38,31	E
33	11618,65	3463,52	51	47	39,50	N	143	08	28,82	E	51	47	39,47	N	143	08	29,03	E
34	11850,67	3343,88	51	47	46,96	N	143	08	22,43	E	51	47	46,93	N	143	08	22,65	E
35	12105,75	3288,36	51	47	55,19	N	143	08	19,38	E	51	47	55,16	N	143	08	19,59	E
36	12366,51	3300,75	51	48	03,64	N	143	08	19,87	E	51	48	03,60	N	143	08	20,08	E

**Ограничения использования объектов недвижимости и осуществления деятельности**

1. Запрещается размещать объекты, создающие помехи в работе наземных объектов средств и систем обслуживания воздушного движения, навигации, посадки и связи, предназначенных для организации воздушного движения и расположенных вне первой подзоны
2. Размещение иных объектов ПРТО в границах зон действия ПРТО аэродрома и работающих в диапазонах частот ПРТО установленных на аэродроме необходимо дополнительно согласовывать с Сахалинским центром ОВД филиала «Аэронавигация Дальнего Востока» ФГУП «Госкорпорация по ОрВД»
3. Размещение новых объектов / сооружений в зоне от R=200м до R конуса =1000м с абсолютной отметкой верха от 22,58 до 92,58 необходимо согласовывать с Сахалинским центром ОВД филиала «Аэронавигация Дальнего Востока» ФГУП «Госкорпорация по ОрВД»

<b>ДПРМ</b>		
Зоны действия *	Координаты центра антенны**	Диапазон рабочих частот, МГц
R цилиндра (r) = 200 м h = 17.50 Угол (°) = 5 R конуса (R) = 1000 м H = 87.50	N51°49'08.9" E143°10'02.2"	0,190...1,750

\* Зоны действия приняты в соответствии с Таблицей 1 Приложения 1 ICAO EUR DOC 015, третье издание, 2015 г.

\*\*Координаты центра антенны приняты из АНПА аэродрома Ноглики 2017г., поправка №4

№ точки	МСК г. Ноглики		ПЗ-90.02								ПЗ-90.11							
	X	Y	Широта				Долгота				Широта				Долгота			
	м	м	0	'	"		0	'	"		0	'	"		0	'	"	
<b>Первый цилиндр</b>																		
1	14444,93	5102,26	51	49	11,56	N	143	09	52,63	E	51	49	11,52	N	143	09	52,84	E
2	14523,98	5169,11	51	49	14,14	N	143	09	56,08	E	51	49	14,11	N	143	09	56,29	E
3	14559,01	5266,53	51	49	15,31	N	143	10	01,14	E	51	49	15,28	N	143	10	01,35	E
4	14540,64	5368,42	51	49	14,75	N	143	10	06,47	E	51	49	14,72	N	143	10	06,68	E
5	14473,79	5447,47	51	49	12,62	N	143	10	10,64	E	51	49	12,59	N	143	10	10,85	E
6	14376,37	5482,50	51	49	09,48	N	143	10	12,52	E	51	49	09,45	N	143	10	12,73	E
7	14274,49	5464,13	51	49	06,18	N	143	10	11,63	E	51	49	06,14	N	143	10	11,84	E
8	14195,44	5397,28	51	49	03,59	N	143	10	08,18	E	51	49	03,56	N	143	10	08,39	E
9	14160,40	5299,86	51	49	02,42	N	143	10	03,12	E	51	49	02,39	N	143	10	03,33	E
10	14178,77	5197,97	51	49	02,98	N	143	09	57,79	E	51	49	02,95	N	143	09	58,00	E
11	14245,63	5118,92	51	49	05,12	N	143	09	53,62	E	51	49	05,08	N	143	09	53,83	E
12	14343,05	5083,89	51	49	08,25	N	143	09	51,73	E	51	49	08,22	N	143	09	51,95	E

№ точки	МСК г. Ноглики		ПЗ-90.02								ПЗ-90.11							
	X	Y	Широта				Долгота				Широта				Долгота			
	м	м	0	'	"		0	'	"		0	'	"		0	'	"	
<b>Ограничения использования объектов недвижимости и осуществления деятельности</b>																		
1. Запрещается размещать объекты, создающие помехи в работе наземных объектов средств и систем обслуживания воздушного движения, навигации, посадки и связи, предназначенных для организации воздушного движения и расположенных вне первой подзоны																		
2. Размещение иных объектов ПРТО в границах зон действия ДПРМ аэродрома и работающих в диапазонах частот ДПРМ установленного на аэродроме необходимо дополнительно согласовывать с Сахалинским центром ОВД филиала «Аэронавигация Дальнего Востока» ФГУП «Госкорпорация по ОрВД»																		
3. Размещение любых объектов / сооружений в R=200 м необходимо согласовывать с Сахалинским центром ОВД филиала «Аэронавигация Дальнего Востока» ФГУП «Госкорпорация по ОрВД»																		
<b>Конус</b>																		
13	14785,82	4378,52	51	49	22,32	N	143	09	14,64	E	51	49	22,28	N	143	09	14,85	E
14	15005,45	4519,64	51	49	29,47	N	143	09	21,88	E	51	49	29,44	N	143	09	22,09	E
15	15181,07	4712,78	51	49	35,23	N	143	09	31,86	E	51	49	35,20	N	143	09	32,07	E
16	15300,71	4944,80	51	49	39,19	N	143	09	43,90	E	51	49	39,15	N	143	09	44,11	E
17	15356,23	5199,88	51	49	41,08	N	143	09	57,18	E	51	49	41,04	N	143	09	57,40	E
18	15343,84	5460,64	51	49	40,77	N	143	10	10,81	E	51	49	40,74	N	143	10	11,02	E
19	15264,38	5709,31	51	49	38,29	N	143	10	23,84	E	51	49	38,26	N	143	10	24,05	E
20	15123,27	5928,93	51	49	33,81	N	143	10	35,39	E	51	49	33,78	N	143	10	35,60	E
21	14930,12	6104,55	51	49	27,62	N	143	10	44,67	E	51	49	27,59	N	143	10	44,88	E
22	14698,10	6224,20	51	49	20,16	N	143	10	51,06	E	51	49	20,13	N	143	10	51,27	E
23	14443,02	6279,72	51	49	11,93	N	143	10	54,10	E	51	49	11,89	N	143	10	54,31	E
24	14182,26	6267,32	51	49	03,49	N	143	10	53,61	E	51	49	03,45	N	143	10	53,82	E
25	13933,59	6187,86	51	48	55,41	N	143	10	49,61	E	51	48	55,38	N	143	10	49,82	E
26	13713,97	6046,75	51	48	48,26	N	143	10	42,37	E	51	48	48,22	N	143	10	42,58	E
27	13538,35	5853,60	51	48	42,50	N	143	10	32,39	E	51	48	42,47	N	143	10	32,60	E
28	13418,70	5621,58	51	48	38,55	N	143	10	20,35	E	51	48	38,51	N	143	10	20,56	E

№ точки	МСК г. Ноглики		ПЗ-90.02								ПЗ-90.11							
	X	Y	Широта				Долгота				Широта				Долгота			
	м	м	°	'	"		°	'	"		°	'	"		°	'	"	
29	13363,18	5366,50	51	48	36,66	N	143	10	07,07	E	51	48	36,62	N	143	10	07,28	E
30	13375,58	5105,75	51	48	36,96	N	143	09	53,45	E	51	48	36,93	N	143	09	53,67	E
31	13455,04	4857,08	51	48	39,44	N	143	09	40,43	E	51	48	39,41	N	143	09	40,64	E
32	13596,15	4637,45	51	48	43,92	N	143	09	28,88	E	51	48	43,89	N	143	09	29,09	E
33	13789,30	4461,83	51	48	50,11	N	143	09	19,60	E	51	48	50,07	N	143	09	19,81	E
34	14021,32	4342,19	51	48	57,57	N	143	09	13,21	E	51	48	57,54	N	143	09	13,42	E
35	14276,40	4286,67	51	49	05,80	N	143	09	10,16	E	51	49	05,77	N	143	09	10,37	E
36	14537,16	4299,06	51	49	14,24	N	143	09	10,65	E	51	49	14,21	N	143	09	10,86	E

**Ограничения использования объектов недвижимости и осуществления деятельности**

1. Запрещается размещать объекты, создающие помехи в работе наземных объектов средств и систем обслуживания воздушного движения, навигации, посадки и связи, предназначенных для организации воздушного движения и расположенных вне первой подзоны
2. Размещение иных объектов ПРТО в границах зон действия ДПРМ аэродрома и работающих в диапазонах частот ДПРМ установленного на аэродроме необходимо дополнительно согласовывать с Сахалинским центром ОВД филиала «Аэронавигация Дальнего Востока» ФГУП «Госкорпорация по ОрВД»
3. Размещение новых объектов / сооружений в зоне от R=200м до R конуса =1000м с абсолютной отметкой верха от 19,55 до 89,55 необходимо согласовывать с Сахалинским центром ОВД филиала «Аэронавигация Дальнего Востока» ФГУП «Госкорпорация по ОрВД»

ПРЦ		
Зоны действия*	Размещение антенны**	Диапазон рабочих частот, МГц
R цилиндра (r)=300м h=5.24 Угол (°)=1 R конуса (R)=2000м H=34.91	от торца 04 - 700м от оси ИВПП - 240м	0,03-300

\* Зоны действия приняты в соответствии с Таблицей 3 Приложения 2 ICAO EUR DOC 015, третье издание, 2015 г.

\*\*Размещение антенны принято в соответствии со схемой расположения радиотехнического оборудования аэродрома (Приложение 2-17 АНПА)

№ точки	МСК г. Ноглики		ПЗ-90.02								ПЗ-90.11							
	X	Y	Широта				Долгота				Широта				Долгота			
	м	м	0	'	"		0	'	"		0	'	"		0	'	"	
<b>Первый цилиндр</b>																		
1	10540,08	2917,36	51	47	04,46	N	143	08	00,85	E	51	47	04,43	N	143	08	01,06	E
2	10605,97	2959,69	51	47	06,61	N	143	08	03,02	E	51	47	06,58	N	143	08	03,23	E
3	10658,65	3017,64	51	47	08,33	N	143	08	06,01	E	51	47	08,30	N	143	08	06,22	E
4	10694,55	3087,24	51	47	09,52	N	143	08	09,61	E	51	47	09,49	N	143	08	09,82	E
5	10711,20	3163,77	51	47	10,09	N	143	08	13,60	E	51	47	10,06	N	143	08	13,81	E
6	10707,48	3241,99	51	47	10,00	N	143	08	17,68	E	51	47	09,97	N	143	08	17,89	E
7	10683,65	3316,59	51	47	09,26	N	143	08	21,59	E	51	47	09,23	N	143	08	21,80	E
8	10641,31	3382,48	51	47	07,91	N	143	08	25,05	E	51	47	07,88	N	143	08	25,26	E
9	10583,37	3435,17	51	47	06,06	N	143	08	27,83	E	51	47	06,03	N	143	08	28,04	E
10	10513,76	3471,06	51	47	03,82	N	143	08	29,75	E	51	47	03,79	N	143	08	29,96	E
11	10437,24	3487,72	51	47	01,35	N	143	08	30,66	E	51	47	01,32	N	143	08	30,87	E
12	10359,01	3484,00	51	46	58,82	N	143	08	30,52	E	51	46	58,79	N	143	08	30,73	E
13	10284,41	3460,16	51	46	56,39	N	143	08	29,32	E	51	46	56,36	N	143	08	29,53	E
14	10218,52	3417,83	51	46	54,25	N	143	08	27,15	E	51	46	54,22	N	143	08	27,36	E

№ точки	МСК г. Ноглики		ПЗ-90.02								ПЗ-90.11							
	X	Y	Широта				Долгота				Широта				Долгота			
			0	'	"		0	'	"		0	'	"		0	'	"	
15	10165,84	3359,88	51	46	52,52	N	143	08	24,16	E	51	46	52,49	N	143	08	24,37	E
16	10129,94	3290,28	51	46	51,33	N	143	08	20,55	E	51	46	51,30	N	143	08	20,76	E
17	10113,29	3213,75	51	46	50,76	N	143	08	16,57	E	51	46	50,73	N	143	08	16,78	E
18	10117,01	3135,53	51	46	50,85	N	143	08	12,49	E	51	46	50,82	N	143	08	12,70	E
19	10140,84	3060,93	51	46	51,60	N	143	08	08,58	E	51	46	51,57	N	143	08	08,79	E
20	10183,18	2995,04	51	46	52,94	N	143	08	05,12	E	51	46	52,91	N	143	08	05,33	E
21	10241,12	2942,35	51	46	54,80	N	143	08	02,34	E	51	46	54,77	N	143	08	02,55	E
22	10310,73	2906,46	51	46	57,03	N	143	08	00,42	E	51	46	57,00	N	143	08	00,63	E
23	10387,25	2889,80	51	46	59,50	N	143	07	59,50	E	51	46	59,47	N	143	07	59,71	E
24	10465,48	2893,52	51	47	02,04	N	143	07	59,65	E	51	47	02,01	N	143	07	59,86	E

**Ограничения использования объектов недвижимости и осуществления деятельности**

1. Запрещается размещать объекты, создающие помехи в работе наземных объектов средств и систем обслуживания воздушного движения, навигации, посадки и связи, предназначенных для организации воздушного движения и расположенных вне первой подзоны
2. Размещение иных объектов ПРТО в границах зон действия ПРЦ аэродрома и работающих в диапазонах частот ПРЦ установленного на аэродроме необходимо дополнительно согласовывать с Сахалинским центром ОВД филиала «Аэронавигация Дальнего Востока» ФГУП «Госкорпорация по ОрВД»
3. Размещение любых объектов / сооружений в R=300 м необходимо согласовывать с Сахалинским центром ОВД филиала «Аэронавигация Дальнего Востока» ФГУП «Госкорпорация по ОрВД»

**Конус**

25	11264,47	1379,42	51	47	27,30	N	143	06	40,16	E	51	47	27,27	N	143	06	40,37	E
26	11493,35	1506,14	51	47	34,75	N	143	06	46,63	E	51	47	34,72	N	143	06	46,84	E
27	11703,72	1661,64	51	47	41,62	N	143	06	54,61	E	51	47	41,59	N	143	06	54,82	E
28	11892,00	1843,28	51	47	47,78	N	143	07	03,97	E	51	47	47,75	N	143	07	04,18	E
29	12054,96	2047,94	51	47	53,13	N	143	07	14,54	E	51	47	53,10	N	143	07	14,75	E
30	12189,82	2272,12	51	47	57,58	N	143	07	26,15	E	51	47	57,55	N	143	07	26,36	E
31	12294,26	2511,98	51	48	01,06	N	143	07	38,61	E	51	48	01,03	N	143	07	38,82	E



№ точки	МСК г. Ноглики		ПЗ-90.02								ПЗ-90.11							
	Х	У	Широта				Долгота				Широта				Долгота			
			0	'	"		0	'	"		0	'	"		0	'	"	
32	12366,49	2763,42	51	48	03,49	N	143	07	51,68	E	51	48	03,46	N	143	07	51,89	E
33	12405,29	3022,14	51	48	04,84	N	143	08	05,16	E	51	48	04,81	N	143	08	05,37	E
34	12409,99	3283,71	51	48	05,10	N	143	08	18,81	E	51	48	05,07	N	143	08	19,02	E
35	12380,50	3543,66	51	48	04,24	N	143	08	32,39	E	51	48	04,21	N	143	08	32,60	E
36	12317,34	3797,53	51	48	02,30	N	143	08	45,68	E	51	48	02,27	N	143	08	45,89	E
37	12221,58	4040,99	51	47	59,29	N	143	08	58,44	E	51	47	59,26	N	143	08	58,65	E
38	12094,87	4269,86	51	47	55,28	N	143	09	10,46	E	51	47	55,25	N	143	09	10,67	E
39	11939,36	4480,24	51	47	50,32	N	143	09	21,53	E	51	47	50,29	N	143	09	21,74	E
40	11757,72	4668,52	51	47	44,52	N	143	09	31,46	E	51	47	44,49	N	143	09	31,67	E
41	11553,06	4831,48	51	47	37,96	N	143	09	40,09	E	51	47	37,93	N	143	09	40,30	E
42	11328,89	4966,33	51	47	30,75	N	143	09	47,26	E	51	47	30,72	N	143	09	47,47	E
43	11089,03	5070,77	51	47	23,03	N	143	09	52,85	E	51	47	23,00	N	143	09	53,06	E
44	10837,58	5143,01	51	47	14,92	N	143	09	56,77	E	51	47	14,89	N	143	09	56,98	E
45	10578,86	5181,81	51	47	06,57	N	143	09	58,95	E	51	47	06,54	N	143	09	59,16	E
46	10317,29	5186,50	51	46	58,11	N	143	09	59,35	E	51	46	58,08	N	143	09	59,56	E
47	10057,35	5157,02	51	46	49,69	N	143	09	57,97	E	51	46	49,66	N	143	09	58,18	E
48	9803,47	5093,86	51	46	41,45	N	143	09	54,83	E	51	46	41,42	N	143	09	55,04	E
49	9560,02	4998,10	51	46	33,54	N	143	09	49,98	E	51	46	33,51	N	143	09	50,19	E
50	9331,14	4871,38	51	46	26,08	N	143	09	43,50	E	51	46	26,05	N	143	09	43,71	E
51	9120,76	4715,87	51	46	19,22	N	143	09	35,52	E	51	46	19,19	N	143	09	35,73	E
52	8932,48	4534,24	51	46	13,06	N	143	09	26,16	E	51	46	13,03	N	143	09	26,37	E
53	8769,52	4329,58	51	46	07,71	N	143	09	15,59	E	51	46	07,68	N	143	09	15,80	E
54	8634,67	4105,40	51	46	03,26	N	143	09	03,98	E	51	46	03,23	N	143	09	04,19	E
55	8530,23	3865,54	51	45	59,79	N	143	08	51,54	E	51	45	59,76	N	143	08	51,75	E
56	8458,00	3614,10	51	45	57,36	N	143	08	38,47	E	51	45	57,33	N	143	08	38,68	E
57	8419,20	3355,38	51	45	56,01	N	143	08	25,00	E	51	45	55,98	N	143	08	25,21	E

№ точки	МСК г. Ноглики		ПЗ-90.02								ПЗ-90.11							
	Х	У	Широта				Долгота				Широта				Долгота			
			0	'	"		0	'	"		0	'	"		0	'	"	
58	8414,50	3093,81	51	45	55,76	N	143	08	11,37	E	51	45	55,73	N	143	08	11,58	E
59	8443,98	2833,86	51	45	56,61	N	143	07	57,79	E	51	45	56,58	N	143	07	58,00	E
60	8507,15	2579,99	51	45	58,56	N	143	07	44,52	E	51	45	58,53	N	143	07	44,73	E
61	8602,90	2336,53	51	46	01,56	N	143	07	31,76	E	51	46	01,53	N	143	07	31,97	E
62	8729,62	2107,66	51	46	05,57	N	143	07	19,75	E	51	46	05,54	N	143	07	19,96	E
63	8885,13	1897,28	51	46	10,52	N	143	07	08,68	E	51	46	10,49	N	143	07	08,89	E
64	9066,77	1709,00	51	46	16,32	N	143	06	58,75	E	51	46	16,29	N	143	06	58,96	E
65	9271,42	1546,04	51	46	22,88	N	143	06	50,12	E	51	46	22,85	N	143	06	50,33	E
66	9495,60	1411,19	51	46	30,08	N	143	06	42,94	E	51	46	30,05	N	143	06	43,15	E
67	9735,46	1306,75	51	46	37,80	N	143	06	37,34	E	51	46	37,77	N	143	06	37,55	E
68	9986,90	1234,51	51	46	45,91	N	143	06	33,42	E	51	46	45,88	N	143	06	33,63	E
69	10245,62	1195,71	51	46	54,26	N	143	06	31,23	E	51	46	54,23	N	143	06	31,44	E
70	10507,19	1191,01	51	47	02,72	N	143	06	30,81	E	51	47	02,69	N	143	06	31,02	E
71	10767,14	1220,50	51	47	11,14	N	143	06	32,19	E	51	47	11,11	N	143	06	32,40	E
72	11021,01	1283,66	51	47	19,38	N	143	06	35,32	E	51	47	19,35	N	143	06	35,53	E

**Ограничения использования объектов недвижимости и осуществления деятельности**

1. Запрещается размещать объекты, создающие помехи в работе наземных объектов средств и систем обслуживания воздушного движения, навигации, посадки и связи, предназначенных для организации воздушного движения и расположенных вне первой подзоны
2. Размещение иных объектов ПРТО в границах зон действия ПРЦ аэродрома и работающих в диапазонах частот ПРЦ установленного на аэродроме необходимо дополнительно согласовывать с Сахалинским центром ОВД филиала «Аэронавигация Дальнего Востока» ФГУП «Госкорпорация по ОрВД»
3. Размещение новых объектов / сооружений в зоне от R=300м до R конуса =2000м необходимо согласовывать с Сахалинским центром ОВД филиала «Аэронавигация Дальнего Востока» ФГУП «Госкорпорация по ОрВД»

5. Границы подзоны № 4 включают следующие кадастровые кварталы:

Сахалинская область:

65:00:0000000

Городской округ Ногликский Сахалинской области:

65:22:0000000, 65:22:0000004, 65:22:0000008, 65:22:0000009, 65:22:0000010,  
65:22:0000011, 65:22:0000012, 65:22:0000013, 65:22:0000014, 65:22:0000015,  
65:22:0000016, 65:22:0000017, 65:22:0000018, 65:22:0000019, 65:22:0000020, 65:22:0000021

6. Ограничения использования объектов недвижимости и осуществления деятельности распространяются на строящиеся (проектируемые) объекты в границах зон действия средств радиотехнического обеспечения полетов воздушных судов и авиационной электросвязи аэродрома Ноглики, которые могут создавать помехи в работе данного оборудования.

### ПОДЗОНА № 5

1. Наименование подзоны:

Пятая подзона, в которой запрещается размещать опасные производственные объекты, определенные Федеральным законом «О промышленной безопасности опасных производственных объектов», функционирование которых может повлиять на безопасность полетов воздушных судов.

2. Правило выделения подзоны:

Определяется по границам, установленным исходя из требований безопасности полетов и промышленной безопасности опасных производственных объектов с учетом максимального радиуса зон поражения в случаях происшествий техногенного характера на опасных производственных объектах.

3. Муниципальные образования, в границах которых расположена территория подзоны:

Субъект РФ	Округ/Район	Муниципальное образование
Сахалинская область	Городской округ Ногликский	Городской округ Ногликский

4. Для ограничения строительства объектов, которые могут неблагоприятно влиять на безопасность и на эффективность полетов, в соответствии с Приложением № 3.6 к МОС ФАП, граница подзоны № 5 определена по границе внешней горизонтальной поверхности ограничения препятствия в виде круга с центром в КТА и радиусом 15000 м.

Максимально допустимая высота объекта в границе подзоны № 5 – 188.76 м.

В выделенных границах подзоны №5 запрещается размещать ОПО, функционирование которых может повлиять на безопасность полетов ВС.

Выбор места расположения нового опасного производственного объекта в границах

подзоны №5 необходимо выполнять при соблюдении промышленной безопасности опасного производственного объекта, а также с учетом максимально возможных зон поражения при возникновении аварии на опасном производственном объекте.

Зоны поражения не должны пересекать поверхности ограничения высотных препятствий, устанавливаемые для аэродрома (подзона №3), а также границы подзоны №5.

Ограничения вводятся в отношении вновь создаваемых опасных производственных объектов.

Вводимые ограничения не распространяются на уже существующие ОПО, построенные и размещенные в соответствии с нормами действующего законодательства на дату ввода в эксплуатацию ранее размещенных ОПО при условии не нарушения требования безопасности полетов.

5. Координаты границ подзоны № 5:

Система координат: МСК г. Ноглики, ПЗ-90.02, ПЗ-90.11

Метод определения координат – аналитический

№ точки	МСК г. Ноглики		ПЗ-90.02							ПЗ-90.11							Ограничения использования объектов недвижимости и осуществления деятельности		
	X	Y	Широта				Долгота			Широта				Долгота					
			0	'	"		0	'	"		0	'	"		0	'		"	
1	16861,13	-10089,01	51	50	23,35	N	142	56	37,76	E	51	50	23,32	N	142	56	37,98	E	1. Запрещается размещать опасные производственные объекты, определенные ФЗ "О промышленной безопасности опасных производственных объектов", функционирование которых может повлиять на безопасность полетов воздушных судов. 2. Зоны поражения не должны пересекать поверхности ограничения высотных препятствий, устанавливаемые для аэродрома (подзона №3) и границы подзоны №5.
2	18019,52	-9480,30	51	51	01,11	N	142	57	08,69	E	51	51	01,08	N	142	57	08,90	E	
3	19120,44	-8772,95	51	51	37,06	N	142	57	44,82	E	51	51	37,02	N	142	57	45,03	E	
4	20155,53	-7972,33	51	52	10,91	N	142	58	25,89	E	51	52	10,88	N	142	58	26,10	E	
5	21116,89	-7084,55	51	52	42,41	N	142	59	11,59	E	51	52	42,38	N	142	59	11,80	E	
6	21997,23	-6116,36	51	53	11,33	N	143	00	01,57	E	51	53	11,29	N	143	00	01,78	E	
7	22789,83	-5075,12	51	53	37,43	N	143	00	55,45	E	51	53	37,39	N	143	00	55,66	E	
8	23488,66	-3968,77	51	54	00,51	N	143	01	52,81	E	51	54	00,48	N	143	01	53,02	E	
9	24088,42	-2805,72	51	54	20,41	N	143	02	53,23	E	51	54	20,38	N	143	02	53,44	E	
10	24584,52	-1594,82	51	54	36,97	N	143	03	56,23	E	51	54	36,94	N	143	03	56,44	E	
11	24973,20	-345,30	51	54	50,06	N	143	05	01,33	E	51	54	50,03	N	143	05	01,55	E	
12	25251,49	933,35	51	54	59,58	N	143	06	08,05	E	51	54	59,54	N	143	06	08,26	E	
13	25417,29	2231,39	51	55	05,45	N	143	07	15,85	E	51	55	05,42	N	143	07	16,06	E	
14	25469,32	3538,93	51	55	07,64	N	143	08	24,23	E	51	55	07,61	N	143	08	24,44	E	
15	25407,19	4846,04	51	55	06,12	N	143	09	32,65	E	51	55	06,09	N	143	09	32,86	E	
16	25231,38	6142,76	51	55	00,91	N	143	10	40,60	E	51	55	00,88	N	143	10	40,81	E	
17	24943,23	7419,22	51	54	52,05	N	143	11	47,55	E	51	54	52,02	N	143	11	47,76	E	
18	24544,91	8665,70	51	54	39,60	N	143	12	52,98	E	51	54	39,57	N	143	12	53,20	E	
19	24039,48	9872,73	51	54	23,67	N	143	13	56,40	E	51	54	23,64	N	143	13	56,62	E	

№ точки	МСК г. Ноглики		ПЗ-90.02								ПЗ-90.11								Ограничения использования объектов недвижимости и осуществления деятельности
	X	Y	Широта				Долгота				Широта				Долгота				
			0	'	"	N	0	'	"	E	0	'	"	N	0	'	"	E	
20	23430,77	11031,12	51	54	04,37	N	143	14	57,32	E	51	54	04,33	N	143	14	57,53	E	1. Запрещается размещать опасные производственные объекты, определенные ФЗ "О промышленной безопасности опасных производственных объектов", функционирование которых может повлиять на безопасность полетов воздушных судов. 2. Зоны поражения не должны пересекать поверхности ограничения высотных препятствий, устанавливаемые для аэродрома (подзона №3) и границы подзоны №5.
21	22723,41	12132,04	51	53	41,84	N	143	15	55,28	E	51	53	41,81	N	143	15	55,49	E	
22	21922,80	13167,13	51	53	16,28	N	143	16	49,82	E	51	53	16,24	N	143	16	50,03	E	
23	21035,01	14128,50	51	52	47,86	N	143	17	40,53	E	51	52	47,82	N	143	17	40,74	E	
24	20066,82	15008,83	51	52	16,81	N	143	18	27,03	E	51	52	16,77	N	143	18	27,24	E	
25	19025,59	15801,43	51	51	43,36	N	143	19	08,97	E	51	51	43,33	N	143	19	09,18	E	
26	17919,23	16500,27	51	51	07,77	N	143	19	46,02	E	51	51	07,74	N	143	19	46,23	E	
27	16756,18	17100,02	51	50	30,32	N	143	20	17,90	E	51	50	30,29	N	143	20	18,11	E	
28	15545,29	17596,12	51	49	51,29	N	143	20	44,38	E	51	49	51,26	N	143	20	44,60	E	
29	14295,76	17984,80	51	49	10,98	N	143	21	05,26	E	51	49	10,94	N	143	21	05,47	E	
30	13017,12	18263,09	51	48	29,69	N	143	21	20,38	E	51	48	29,65	N	143	21	20,59	E	
31	11719,08	18428,89	51	47	47,74	N	143	21	29,63	E	51	47	47,70	N	143	21	29,84	E	
32	10411,53	18480,92	51	47	05,45	N	143	21	32,95	E	51	47	05,41	N	143	21	33,16	E	
33	9104,43	18418,80	51	46	23,14	N	143	21	30,31	E	51	46	23,10	N	143	21	30,52	E	
34	7807,71	18242,99	51	45	41,13	N	143	21	21,74	E	51	45	41,10	N	143	21	21,95	E	
35	6531,25	17954,83	51	44	59,75	N	143	21	07,30	E	51	44	59,72	N	143	21	07,51	E	
36	5284,76	17556,52	51	44	19,31	N	143	20	47,12	E	51	44	19,27	N	143	20	47,34	E	
37	4077,73	17051,08	51	43	40,11	N	143	20	21,36	E	51	43	40,07	N	143	20	21,57	E	
38	2919,35	16442,37	51	43	02,45	N	143	19	50,20	E	51	43	02,41	N	143	19	50,41	E	
39	1818,42	15735,01	51	42	26,61	N	143	19	13,88	E	51	42	26,58	N	143	19	14,10	E	
40	783,34	14934,40	51	41	52,88	N	143	18	32,70	E	51	41	52,85	N	143	18	32,91	E	
41	-178,03	14046,62	51	41	21,50	N	143	17	46,96	E	51	41	21,47	N	143	17	47,17	E	
42	-1058,37	13078,42	51	40	52,71	N	143	16	57,01	E	51	40	52,68	N	143	16	57,22	E	

№ точки	МСК г. Ноглики		ПЗ-90.02								ПЗ-90.11								Ограничения использования объектов недвижимости и осуществления деятельности
	X	Y	Широта				Долгота				Широта				Долгота				
			0	'	"		0	'	"		0	'	"		0	'	"		
43	-1850,97	12037,19	51	40	26,73	N	143	16	03,23	E	51	40	26,70	N	143	16	03,44	E	1. Запрещается размещать опасные производственные объекты, определенные ФЗ "О промышленной безопасности опасных производственных объектов", функционирование которых может повлиять на безопасность полетов воздушных судов. 2. Зоны поражения не должны пересекать поверхности ограничения высотных препятствий, устанавливаемые для аэродрома (подзона №3) и границы подзоны №5.
44	-2549,80	10930,84	51	40	03,76	N	143	15	06,03	E	51	40	03,72	N	143	15	06,24	E	
45	-3149,55	9767,79	51	39	43,96	N	143	14	05,85	E	51	39	43,93	N	143	14	06,06	E	
46	-3645,66	8556,89	51	39	27,49	N	143	13	03,13	E	51	39	27,46	N	143	13	03,34	E	
47	-4034,33	7307,37	51	39	14,48	N	143	11	58,35	E	51	39	14,45	N	143	11	58,56	E	
48	-4312,63	6028,72	51	39	05,02	N	143	10	52,00	E	51	39	04,98	N	143	10	52,21	E	
49	-4478,42	4730,68	51	38	59,17	N	143	09	44,59	E	51	38	59,14	N	143	09	44,80	E	
50	-4530,46	3423,14	51	38	57,00	N	143	08	36,61	E	51	38	56,97	N	143	08	36,82	E	
51	-4468,33	2116,03	51	38	58,51	N	143	07	28,59	E	51	38	58,47	N	143	07	28,80	E	
52	-4292,52	819,31	51	39	03,69	N	143	06	21,04	E	51	39	03,65	N	143	06	21,25	E	
53	-4004,36	-457,15	51	39	12,50	N	143	05	14,46	E	51	39	12,46	N	143	05	14,67	E	
54	-3606,05	-1703,64	51	39	24,87	N	143	04	09,36	E	51	39	24,84	N	143	04	09,57	E	
55	-3100,62	-2910,67	51	39	40,72	N	143	03	06,23	E	51	39	40,69	N	143	03	06,44	E	
56	-2491,90	-4069,05	51	39	59,93	N	143	02	05,55	E	51	39	59,89	N	143	02	05,76	E	
57	-1784,55	-5169,98	51	40	22,34	N	143	01	07,78	E	51	40	22,30	N	143	01	07,99	E	
58	-983,93	-6205,06	51	40	47,79	N	143	00	13,35	E	51	40	47,75	N	143	00	13,56	E	
59	-96,15	-7166,43	51	41	16,08	N	142	59	22,67	E	51	41	16,05	N	142	59	22,88	E	
60	872,04	-8046,76	51	41	47,01	N	142	58	36,14	E	51	41	46,97	N	142	58	36,35	E	
61	1913,28	-8839,36	51	42	20,33	N	142	57	54,11	E	51	42	20,30	N	142	57	54,32	E	
62	3019,63	-9538,20	51	42	55,80	N	142	57	16,89	E	51	42	55,77	N	142	57	17,10	E	
63	4182,68	-10137,95	51	43	33,15	N	142	56	44,78	E	51	43	33,12	N	142	56	44,99	E	
64	5393,57	-10634,05	51	44	12,10	N	142	56	18,02	E	51	44	12,06	N	142	56	18,23	E	
65	6643,10	-11022,73	51	44	52,34	N	142	55	56,81	E	51	44	52,30	N	142	55	57,02	E	

№ точки	МСК г. Ноглики		ПЗ-90.02								ПЗ-90.11								Ограничения использования объектов недвижимости и осуществления деятельности
	X	Y	Широта				Долгота				Широта				Долгота				
			0	'	"		0	'	"		0	'	"		0	'	"		
66	7921,75	-11301,03	51	45	33,57	N	142	55	41,33	E	51	45	33,54	N	142	55	41,54	E	
67	9219,78	-11466,82	51	46	15,49	N	142	55	31,69	E	51	46	15,46	N	142	55	31,90	E	
68	10527,33	-11518,85	51	46	57,77	N	142	55	27,97	E	51	46	57,73	N	142	55	28,18	E	
69	11834,44	-11456,73	51	47	40,08	N	142	55	30,20	E	51	47	40,05	N	142	55	30,41	E	
70	13131,15	-11280,92	51	48	22,12	N	142	55	38,38	E	51	48	22,08	N	142	55	38,59	E	
71	14407,61	-10992,76	51	49	03,55	N	142	55	52,44	E	51	49	03,52	N	142	55	52,65	E	
72	15654,10	-10594,45	51	49	44,07	N	142	56	12,29	E	51	49	44,03	N	142	56	12,50	E	

6. Границы подзоны № 5 включают следующие кадастровые кварталы:

Сахалинская область:

65:00:0000000

Городской округ Ногликский Сахалинской области:

65:22:0000000, 65:22:0000004, 65:22:0000008, 65:22:0000009, 65:22:0000010, 65:22:0000011, 65:22:0000012, 65:22:0000013, 65:22:0000014, 65:22:0000015, 65:22:0000016, 65:22:0000017, 65:22:0000018, 65:22:0000019, 65:22:0000020, 65:22:0000021, 65:22:0000022

7. Ограничения использования объектов недвижимости и осуществления деятельности распространяются на строящиеся (проектируемые) опасные производственные объекты в границах подзоны № 5 в круге радиусом 15000 м в границах которого, максимальный радиус зон поражения опасных производственных объектов, в случаях происшествий техногенного характера, может оказать влияние на безопасность полетов.

Возможная зона поражения от опасного производственного объекта (в том числе не должна превышать поверхности ограничения препятствий, установленные для аэродрома (подзона № 3).



**ПОДЗОНА № 6**

1. Наименование подзоны:

Шестая подзона, в которой запрещается размещать объекты, способствующие привлечению и массовому скоплению птиц.

2. Правило выделения подзоны:

Определяется по границам, установленным на удалении 15 километров от контрольной точки аэродрома.

3. Муниципальные образования, в границах которых расположена территория подзоны:

<b>Субъект РФ</b>	<b>Округ/Район</b>	<b>Муниципальное образование</b>
Сахалинская область	Городской округ Ногликский	Городской округ Ногликский

4. Координаты границ подзоны № 6:

Система координат: МСК г. Ноглики, ПЗ-90.02, ПЗ-90.11

Метод определения координат – аналитический

№ точки	МСК г. Ноглики		ПЗ-90.02								ПЗ-90.11								Ограничения использования объектов недвижимости и осуществления деятельности
	X	Y	Широта				Долгота				Широта				Долгота				
			0	'	"		0	'	"		0	'	"		0	'	"		
1	16861,13	-10089,01	51	50	23,35	N	142	56	37,76	E	51	50	23,32	N	142	56	37,98	E	Запрещается размещать объекты, способствующие привлечению и массовому скоплению птиц
2	18019,52	-9480,30	51	51	01,11	N	142	57	08,69	E	51	51	01,08	N	142	57	08,90	E	
3	19120,44	-8772,95	51	51	37,06	N	142	57	44,82	E	51	51	37,02	N	142	57	45,03	E	
4	20155,53	-7972,33	51	52	10,91	N	142	58	25,89	E	51	52	10,88	N	142	58	26,10	E	
5	21116,89	-7084,55	51	52	42,41	N	142	59	11,59	E	51	52	42,38	N	142	59	11,80	E	
6	21997,23	-6116,36	51	53	11,33	N	143	00	01,57	E	51	53	11,29	N	143	00	01,78	E	
7	22789,83	-5075,12	51	53	37,43	N	143	00	55,45	E	51	53	37,39	N	143	00	55,66	E	
8	23488,66	-3968,77	51	54	00,51	N	143	01	52,81	E	51	54	00,48	N	143	01	53,02	E	
9	24088,42	-2805,72	51	54	20,41	N	143	02	53,23	E	51	54	20,38	N	143	02	53,44	E	
10	24584,52	-1594,82	51	54	36,97	N	143	03	56,23	E	51	54	36,94	N	143	03	56,44	E	
11	24973,20	-345,30	51	54	50,06	N	143	05	01,33	E	51	54	50,03	N	143	05	01,55	E	
12	25251,49	933,35	51	54	59,58	N	143	06	08,05	E	51	54	59,54	N	143	06	08,26	E	
13	25417,29	2231,39	51	55	05,45	N	143	07	15,85	E	51	55	05,42	N	143	07	16,06	E	
14	25469,32	3538,93	51	55	07,64	N	143	08	24,23	E	51	55	07,61	N	143	08	24,44	E	
15	25407,19	4846,04	51	55	06,12	N	143	09	32,65	E	51	55	06,09	N	143	09	32,86	E	
16	25231,38	6142,76	51	55	00,91	N	143	10	40,60	E	51	55	00,88	N	143	10	40,81	E	
17	24943,23	7419,22	51	54	52,05	N	143	11	47,55	E	51	54	52,02	N	143	11	47,76	E	
18	24544,91	8665,70	51	54	39,60	N	143	12	52,98	E	51	54	39,57	N	143	12	53,20	E	
19	24039,48	9872,73	51	54	23,67	N	143	13	56,40	E	51	54	23,64	N	143	13	56,62	E	

№ точки	МСК г. Ноглики		ПЗ-90.02								ПЗ-90.11								Ограничения использования объектов недвижимости и осуществления деятельности
	X	Y	Широта				Долгота				Широта				Долгота				
	м	м	0	'	"		0	'	"		0	'	"		0	'	"		
20	23430,77	11031,12	51	54	04,37	N	143	14	57,32	E	51	54	04,33	N	143	14	57,53	E	Запрещается размещать объекты, способствующие привлечению и массовому скоплению птиц
21	22723,41	12132,04	51	53	41,84	N	143	15	55,28	E	51	53	41,81	N	143	15	55,49	E	
22	21922,80	13167,13	51	53	16,28	N	143	16	49,82	E	51	53	16,24	N	143	16	50,03	E	
23	21035,01	14128,50	51	52	47,86	N	143	17	40,53	E	51	52	47,82	N	143	17	40,74	E	
24	20066,82	15008,83	51	52	16,81	N	143	18	27,03	E	51	52	16,77	N	143	18	27,24	E	
25	19025,59	15801,43	51	51	43,36	N	143	19	08,97	E	51	51	43,33	N	143	19	09,18	E	
26	17919,23	16500,27	51	51	07,77	N	143	19	46,02	E	51	51	07,74	N	143	19	46,23	E	
27	16756,18	17100,02	51	50	30,32	N	143	20	17,90	E	51	50	30,29	N	143	20	18,11	E	
28	15545,29	17596,12	51	49	51,29	N	143	20	44,38	E	51	49	51,26	N	143	20	44,60	E	
29	14295,76	17984,80	51	49	10,98	N	143	21	05,26	E	51	49	10,94	N	143	21	05,47	E	
30	13017,12	18263,09	51	48	29,69	N	143	21	20,38	E	51	48	29,65	N	143	21	20,59	E	
31	11719,08	18428,89	51	47	47,74	N	143	21	29,63	E	51	47	47,70	N	143	21	29,84	E	
32	10411,53	18480,92	51	47	05,45	N	143	21	32,95	E	51	47	05,41	N	143	21	33,16	E	
33	9104,43	18418,80	51	46	23,14	N	143	21	30,31	E	51	46	23,10	N	143	21	30,52	E	
34	7807,71	18242,99	51	45	41,13	N	143	21	21,74	E	51	45	41,10	N	143	21	21,95	E	
35	6531,25	17954,83	51	44	59,75	N	143	21	07,30	E	51	44	59,72	N	143	21	07,51	E	
36	5284,76	17556,52	51	44	19,31	N	143	20	47,12	E	51	44	19,27	N	143	20	47,34	E	
37	4077,73	17051,08	51	43	40,11	N	143	20	21,36	E	51	43	40,07	N	143	20	21,57	E	
38	2919,35	16442,37	51	43	02,45	N	143	19	50,20	E	51	43	02,41	N	143	19	50,41	E	
39	1818,42	15735,01	51	42	26,61	N	143	19	13,88	E	51	42	26,58	N	143	19	14,10	E	
40	783,34	14934,40	51	41	52,88	N	143	18	32,70	E	51	41	52,85	N	143	18	32,91	E	
41	-178,03	14046,62	51	41	21,50	N	143	17	46,96	E	51	41	21,47	N	143	17	47,17	E	
42	-1058,37	13078,42	51	40	52,71	N	143	16	57,01	E	51	40	52,68	N	143	16	57,22	E	

№ точки	МСК г. Ноглики		ПЗ-90.02								ПЗ-90.11								Ограничения использования объектов недвижимости и осуществления деятельности
	X	Y	Широта				Долгота				Широта				Долгота				
			0	'	"		0	'	"		0	'	"		0	'	"		
43	-1850,97	12037,19	51	40	26,73	N	143	16	03,23	E	51	40	26,70	N	143	16	03,44	E	Запрещается размещать объекты, способствующие привлечению и массовому скоплению птиц
44	-2549,80	10930,84	51	40	03,76	N	143	15	06,03	E	51	40	03,72	N	143	15	06,24	E	
45	-3149,55	9767,79	51	39	43,96	N	143	14	05,85	E	51	39	43,93	N	143	14	06,06	E	
46	-3645,66	8556,89	51	39	27,49	N	143	13	03,13	E	51	39	27,46	N	143	13	03,34	E	
47	-4034,33	7307,37	51	39	14,48	N	143	11	58,35	E	51	39	14,45	N	143	11	58,56	E	
48	-4312,63	6028,72	51	39	05,02	N	143	10	52,00	E	51	39	04,98	N	143	10	52,21	E	
49	-4478,42	4730,68	51	38	59,17	N	143	09	44,59	E	51	38	59,14	N	143	09	44,80	E	
50	-4530,46	3423,14	51	38	57,00	N	143	08	36,61	E	51	38	56,97	N	143	08	36,82	E	
51	-4468,33	2116,03	51	38	58,51	N	143	07	28,59	E	51	38	58,47	N	143	07	28,80	E	
52	-4292,52	819,31	51	39	03,69	N	143	06	21,04	E	51	39	03,65	N	143	06	21,25	E	
53	-4004,36	-457,15	51	39	12,50	N	143	05	14,46	E	51	39	12,46	N	143	05	14,67	E	
54	-3606,05	-1703,64	51	39	24,87	N	143	04	09,36	E	51	39	24,84	N	143	04	09,57	E	
55	-3100,62	-2910,67	51	39	40,72	N	143	03	06,23	E	51	39	40,69	N	143	03	06,44	E	
56	-2491,90	-4069,05	51	39	59,93	N	143	02	05,55	E	51	39	59,89	N	143	02	05,76	E	
57	-1784,55	-5169,98	51	40	22,34	N	143	01	07,78	E	51	40	22,30	N	143	01	07,99	E	
58	-983,93	-6205,06	51	40	47,79	N	143	00	13,35	E	51	40	47,75	N	143	00	13,56	E	
59	-96,15	-7166,43	51	41	16,08	N	142	59	22,67	E	51	41	16,05	N	142	59	22,88	E	
60	872,04	-8046,76	51	41	47,01	N	142	58	36,14	E	51	41	46,97	N	142	58	36,35	E	
61	1913,28	-8839,36	51	42	20,33	N	142	57	54,11	E	51	42	20,30	N	142	57	54,32	E	
62	3019,63	-9538,20	51	42	55,80	N	142	57	16,89	E	51	42	55,77	N	142	57	17,10	E	
63	4182,68	-10137,95	51	43	33,15	N	142	56	44,78	E	51	43	33,12	N	142	56	44,99	E	
64	5393,57	-10634,05	51	44	12,10	N	142	56	18,02	E	51	44	12,06	N	142	56	18,23	E	
65	6643,10	-11022,73	51	44	52,34	N	142	55	56,81	E	51	44	52,30	N	142	55	57,02	E	

№ точки	МСК г. Ноглики		ПЗ-90.02								ПЗ-90.11								Ограничения использования объектов недвижимости и осуществления деятельности
	X	Y	Широта				Долгота				Широта				Долгота				
	м	м	0	'	"		0	'	"		0	'	"		0	'	"		
66	7921,75	-11301,03	51	45	33,57	N	142	55	41,33	E	51	45	33,54	N	142	55	41,54	E	Запрещается размещать объекты, способствующие привлечению и массовому скоплению птиц
67	9219,78	-11466,82	51	46	15,49	N	142	55	31,69	E	51	46	15,46	N	142	55	31,90	E	
68	10527,33	-11518,85	51	46	57,77	N	142	55	27,97	E	51	46	57,73	N	142	55	28,18	E	
69	11834,44	-11456,73	51	47	40,08	N	142	55	30,20	E	51	47	40,05	N	142	55	30,41	E	
70	13131,15	-11280,92	51	48	22,12	N	142	55	38,38	E	51	48	22,08	N	142	55	38,59	E	
71	14407,61	-10992,76	51	49	03,55	N	142	55	52,44	E	51	49	03,52	N	142	55	52,65	E	
72	15654,10	-10594,45	51	49	44,07	N	142	56	12,29	E	51	49	44,03	N	142	56	12,50	E	

5. Границы подзоны № 6 включают следующие кадастровые кварталы:

Сахалинская область:

65:00:0000000

Городской округ Ногликский Сахалинской области:

65:22:0000000, 65:22:0000004, 65:22:0000008, 65:22:0000009, 65:22:0000010, 65:22:0000011, 65:22:0000012, 65:22:0000013, 65:22:0000014, 65:22:0000015, 65:22:0000016, 65:22:0000017, 65:22:0000018, 65:22:0000019, 65:22:0000020, 65:22:0000021, 65:22:0000022

8. Ограничения использования объектов недвижимости и осуществления деятельности распространяются на объекты, способствующие массовому привлечению и скоплению птиц, которыми могут являться:

- Выбросов (размещения) отходов (полигоны ТБО);
- Животноводческие фермы, скотобойни;
- Иловые поля;
- Сельскохозяйственные угодья в период посева/вспашки и сбора урожая;
- Скотофермы, зверофермы;
- Водные объекты (водоемы, реки, болота);
- Элеваторы и другие объекты, способствующие привлечению и массовому скоплению птиц.

## ПОДЗОНА № 7

### 1. Наименование подзоны:

Седьмая подзона, в которой ввиду превышения уровня шумового и электромагнитного воздействий, концентраций загрязняющих веществ в атмосферном воздухе запрещается размещать объекты, виды которых в зависимости от их функционального назначения определяются уполномоченным федеральным органом исполнительной власти при установлении соответствующей приаэродромной территории с учетом требований законодательства в области обеспечения санитарно-эпидемиологического благополучия населения, если иное не установлено федеральными законами.

### 2. Правило выделения подзоны:

Определяется по границам, установленным согласно расчетам, учитывающим следующие факторы:

– в части электромагнитного воздействия - границы зон действия средств радиотехнического обеспечения полетов воздушных судов и авиационной электросвязи, обозначенных в аэронавигационном паспорте аэродрома гражданской авиации;

– в части концентрации загрязняющих веществ в атмосферном воздухе и шумового воздействия - типы используемых воздушных судов, траектории взлета, посадки и маневрирования воздушных судов в районе аэродрома, расписание движения воздушных судов (в дневное и ночное время), рельеф местности и климатологическое описание аэродрома.

3. Муниципальные образования, в границах которых расположена территория подзоны:

Субъект РФ	Округ/Район	Муниципальное образование
Сахалинская область	Городской округ Ногликский	Городской округ Ногликский

4. Границы подзоны № 7 проходит по внешней границе, рассчитанной по фактору шумового воздействия по максимальному уровню шума для ночного времени суток (50-55дБА ) и включает:

- контур по фактору шумового воздействия;
- контур по фактору электромагнитного воздействия;
- контур по фактору химического воздействия.

Границы по фактору шумового воздействия нормированы по СН 2.2.4/2.1.8.562-96 «Шум на рабочих местах, в помещениях жилых, общественных зданий и на территории жилой застройки».

Границы по фактору электромагнитного воздействия нормированы по СанПиН 2.1.8/2.2.4.1383-03 «Гигиенические требования к размещению и эксплуатации передающих радиотехнических объектов» и СанПиН 2.1.2.2645-10 «Санитарно-

эпидемиологические требования к условиям проживания в жилых зданиях и помещениях» (с Изменением и дополнением № 1 СанПиН 2.1.2.2801-10).

Границы по фактору химического воздействия нормированы по СанПиН 2.1.6.1032-01 «Гигиенические требования к обеспечению качества атмосферного воздуха населённых мест», М России, 2001 г.

Оценка риска здоровью населения от воздействия выбросов в атмосферу аэродрома Ноглики выполнена для определения достаточности проектных решений при обосновании размеров расчетной седьмой подзоны.

Выполненный анализ по оценке риска для здоровья населения прогнозирует отсутствие значимого ухудшения в состоянии здоровья населения, подверженного влиянию выбросов в атмосферу от аэродрома Ноглики при его функционировании в соответствии с проектными решениями, представленными на исследование.

Принятые в проекте размеры расчётной подзоны для аэродрома Ноглики по фактору загрязнения атмосферного воздуха достаточны для обеспечения уровней допустимого риска здоровью населения при воздействии химических веществ за пределами расчетной подзоны и могут быть рекомендованы к утверждению.

Расчеты рассеивания загрязнения атмосферного воздуха, физического воздействия на атмосферный воздух и оценка риска для здоровья человека представлены в Приложении 3 к Пояснительной записке.

5. Координаты границ подзоны № 7:

Система координат: МСК г. Ноглики, ПЗ-90.02, ПЗ-90.11

Метод определения координат – аналитический

Подзона №7. Внешняя граница подзоны

№ точки	МСК г. Ноглики		ПЗ-90.02								ПЗ-90.11							
	Х	У	Широта				Долгота				Широта				Долгота			
	м	м	0	'	"		0	'	"		0	'	"		0	'	"	
<b>Внешняя граница зоны 50-55 дБА</b>																		
365	23923,30	8441,26	51	54	19,48	N	143	12	41,45	E	51	54	19,45	N	143	12	41,66	E
366	24160,18	8597,67	51	54	27,20	N	143	12	49,50	E	51	54	27,17	N	143	12	49,71	E
367	24374,01	8783,07	51	54	34,18	N	143	12	59,08	E	51	54	34,15	N	143	12	59,29	E
368	24526,97	8949,18	51	54	39,18	N	143	13	07,68	E	51	54	39,15	N	143	13	07,89	E
369	24678,11	9152,43	51	54	44,14	N	143	13	18,23	E	51	54	44,11	N	143	13	18,44	E
370	24821,38	9397,98	51	54	48,86	N	143	13	30,99	E	51	54	48,83	N	143	13	31,20	E
371	24897,66	9581,77	51	54	51,40	N	143	13	40,57	E	51	54	51,37	N	143	13	40,78	E
372	25002,44	9948,78	51	54	54,91	N	143	13	59,71	E	51	54	54,88	N	143	13	59,92	E
373	25032,61	10193,00	51	54	55,97	N	143	14	12,47	E	51	54	55,94	N	143	14	12,68	E
374	25027,46	10619,68	51	54	55,95	N	143	14	34,79	E	51	54	55,92	N	143	14	35,00	E
375	24994,40	10802,19	51	54	54,94	N	143	14	44,36	E	51	54	54,91	N	143	14	44,57	E
376	24833,48	11288,01	51	54	49,89	N	143	15	09,86	E	51	54	49,86	N	143	15	10,07	E
377	24741,29	11460,64	51	54	46,97	N	143	15	18,94	E	51	54	46,94	N	143	15	19,15	E
378	24570,17	11711,66	51	54	41,52	N	143	15	32,17	E	51	54	41,49	N	143	15	32,38	E
379	24308,46	11977,78	51	54	33,14	N	143	15	46,23	E	51	54	33,11	N	143	15	46,44	E
380	24062,45	12161,03	51	54	25,24	N	143	15	55,94	E	51	54	25,21	N	143	15	56,15	E
381	23816,98	12297,53	51	54	17,34	N	143	16	03,21	E	51	54	17,31	N	143	16	03,42	E
382	23510,81	12412,31	51	54	07,47	N	143	16	09,37	E	51	54	07,44	N	143	16	09,58	E
383	23266,36	12462,68	51	53	59,58	N	143	16	12,14	E	51	53	59,55	N	143	16	12,35	E



Решение об установлении приаэродромной территории аэродрома Ноглики

№ точки	МСК г. Ноглики		ПЗ-90.02								ПЗ-90.11							
	Х	У	Широта				Долгота				Широта				Долгота			
	м	м	0	'	"		0	'	"		0	'	"		0	'	"	
384	23022,20	12488,87	51	53	51,69	N	143	16	13,63	E	51	53	51,66	N	143	16	13,84	E
385	22717,56	12473,21	51	53	41,83	N	143	16	12,98	E	51	53	41,80	N	143	16	13,19	E
386	22413,38	12419,08	51	53	31,97	N	143	16	10,30	E	51	53	31,94	N	143	16	10,51	E
387	22076,22	12291,97	51	53	21,02	N	143	16	03,83	E	51	53	20,99	N	143	16	04,04	E
388	21988,62	12249,70	51	53	18,17	N	143	16	01,67	E	51	53	18,14	N	143	16	01,88	E
389	21767,14	12105,44	51	53	10,96	N	143	15	54,24	E	51	53	10,93	N	143	15	54,45	E
390	20796,51	11301,49	51	52	39,29	N	143	15	12,73	E	51	52	39,26	N	143	15	12,94	E
391	20306,57	10868,98	51	52	23,30	N	143	14	50,39	E	51	52	23,27	N	143	14	50,60	E
392	19849,60	10436,86	51	52	08,37	N	143	14	28,05	E	51	52	08,34	N	143	14	28,26	E
393	19574,80	10145,62	51	51	59,38	N	143	14	12,98	E	51	51	59,35	N	143	14	13,19	E
394	18442,10	8735,41	51	51	22,25	N	143	12	59,92	E	51	51	22,22	N	143	13	00,13	E
395	17644,86	8367,14	51	50	56,32	N	143	12	41,13	E	51	50	56,29	N	143	12	41,34	E
396	16009,09	7494,84	51	50	03,09	N	143	11	56,50	E	51	50	03,06	N	143	11	56,71	E
397	15700,52	7827,56	51	49	53,23	N	143	12	14,05	E	51	49	53,20	N	143	12	14,26	E
398	15392,42	8092,22	51	49	43,35	N	143	12	28,04	E	51	49	43,32	N	143	12	28,25	E
399	15146,76	8245,46	51	49	35,46	N	143	12	36,19	E	51	49	35,43	N	143	12	36,40	E
400	14778,96	8416,35	51	49	23,62	N	143	12	45,32	E	51	49	23,59	N	143	12	45,53	E
401	14473,12	8503,37	51	49	13,75	N	143	12	50,03	E	51	49	13,72	N	143	12	50,24	E
402	14106,99	8532,53	51	49	01,92	N	143	12	51,76	E	51	49	01,89	N	143	12	51,97	E
403	13863,30	8518,40	51	48	54,03	N	143	12	51,16	E	51	48	54,00	N	143	12	51,37	E
404	13437,52	8435,56	51	48	40,23	N	143	12	47,08	E	51	48	40,20	N	143	12	47,29	E
405	13012,75	8267,35	51	48	26,42	N	143	12	38,54	E	51	48	26,39	N	143	12	38,75	E
406	12891,63	8198,69	51	48	22,48	N	143	12	35,02	E	51	48	22,45	N	143	12	35,23	E
407	12770,66	8117,32	51	48	18,54	N	143	12	30,84	E	51	48	18,51	N	143	12	31,05	E
408	12467,81	7950,11	51	48	08,68	N	143	12	22,29	E	51	48	08,65	N	143	12	22,50	E
409	12285,93	7863,54	51	48	02,77	N	143	12	17,87	E	51	48	02,74	N	143	12	18,08	E

Решение об установлении приаэродромной территории аэродрома Ноглики

№ точки	МСК г. Ноглики		ПЗ-90.02								ПЗ-90.11							
	Х	У	Широта				Долгота				Широта				Долгота			
	м	м	°	'	"		°	'	"		°	'	"		°	'	"	
410	11496,54	7596,15	51	47	37,13	N	143	12	04,37	E	51	47	37,10	N	143	12	04,58	E
411	9637,23	6902,75	51	46	36,73	N	143	11	29,27	E	51	46	36,70	N	143	11	29,48	E
412	8401,42	6401,72	51	45	56,57	N	143	11	03,86	E	51	45	56,54	N	143	11	04,07	E
413	7501,84	5963,17	51	45	27,30	N	143	10	41,52	E	51	45	27,27	N	143	10	41,73	E
414	7310,49	5854,92	51	45	21,07	N	143	10	35,99	E	51	45	21,04	N	143	10	36,20	E
415	5495,93	4633,53	51	44	21,91	N	143	09	33,41	E	51	44	21,88	N	143	09	33,62	E
416	4827,11	4163,75	51	44	00,10	N	143	09	09,33	E	51	44	00,07	N	143	09	09,54	E
417	4755,38	4101,95	51	43	57,75	N	143	09	06,15	E	51	43	57,72	N	143	09	06,36	E
418	4652,06	3978,80	51	43	54,36	N	143	08	59,80	E	51	43	54,33	N	143	09	00,01	E
419	4629,61	3917,57	51	43	53,61	N	143	08	56,62	E	51	43	53,58	N	143	08	56,83	E
420	4637,51	3856,70	51	43	53,85	N	143	08	53,45	E	51	43	53,82	N	143	08	53,66	E
421	4696,46	3796,43	51	43	55,73	N	143	08	50,27	E	51	43	55,70	N	143	08	50,48	E
422	4957,93	3725,60	51	44	04,16	N	143	08	46,42	E	51	44	04,13	N	143	08	46,63	E
423	5323,91	3709,37	51	44	16,00	N	143	08	45,35	E	51	44	15,97	N	143	08	45,56	E
424	5811,36	3731,77	51	44	31,78	N	143	08	46,22	E	51	44	31,75	N	143	08	46,43	E
425	6602,91	3814,78	51	44	57,42	N	143	08	50,06	E	51	44	57,39	N	143	08	50,27	E
426	6817,05	3847,77	51	45	04,36	N	143	08	51,65	E	51	45	04,33	N	143	08	51,86	E
427	6671,07	3636,76	51	44	59,56	N	143	08	40,74	E	51	44	59,53	N	143	08	40,95	E
428	6541,27	3394,09	51	44	55,27	N	143	08	28,17	E	51	44	55,24	N	143	08	28,38	E
429	4296,73	2925,60	51	43	42,47	N	143	08	05,14	E	51	43	42,44	N	143	08	05,35	E
430	3202,05	2698,41	51	43	06,96	N	143	07	53,99	E	51	43	06,93	N	143	07	54,20	E
431	1928,48	2130,45	51	42	25,54	N	143	07	25,20	E	51	42	25,51	N	143	07	25,41	E
432	1746,40	2061,03	51	42	19,62	N	143	07	21,70	E	51	42	19,59	N	143	07	21,91	E
433	719,06	1798,80	51	41	46,28	N	143	07	08,69	E	51	41	46,25	N	143	07	08,90	E
434	-1045,04	1290,34	51	40	49,00	N	143	06	43,34	E	51	40	48,97	N	143	06	43,55	E
435	-2385,09	864,25	51	40	05,48	N	143	06	22,01	E	51	40	05,45	N	143	06	22,22	E

Решение об установлении приаэродромной территории аэродрома Ноглики

№ точки	МСК г. Ноглики		ПЗ-90.02								ПЗ-90.11							
	Х	У	Широта				Долгота				Широта				Долгота			
	м	м	0	'	"		0	'	"		0	'	"		0	'	"	
436	-2749,28	729,02	51	39	53,64	N	143	06	15,21	E	51	39	53,61	N	143	06	15,42	E
437	-3509,32	407,85	51	39	28,92	N	143	05	58,99	E	51	39	28,89	N	143	05	59,20	E
438	-3751,18	283,08	51	39	21,05	N	143	05	52,66	E	51	39	21,02	N	143	05	52,87	E
439	-3949,78	158,82	51	39	14,57	N	143	05	46,32	E	51	39	14,54	N	143	05	46,53	E
440	-4022,15	101,53	51	39	12,21	N	143	05	43,39	E	51	39	12,18	N	143	05	43,60	E
441	-4128,61	-26,18	51	39	08,71	N	143	05	36,81	E	51	39	08,68	N	143	05	37,02	E
442	-4140,68	-87,28	51	39	08,30	N	143	05	33,64	E	51	39	08,27	N	143	05	33,85	E
443	-4382,49	-361,68	51	39	00,36	N	143	05	19,53	E	51	39	00,33	N	143	05	19,74	E
444	-4587,70	-641,22	51	38	53,61	N	143	05	05,12	E	51	38	53,58	N	143	05	05,33	E
445	-4740,80	-947,84	51	38	48,53	N	143	04	49,28	E	51	38	48,50	N	143	04	49,49	E
446	-4841,52	-1253,85	51	38	45,15	N	143	04	33,43	E	51	38	45,12	N	143	04	33,64	E
447	-4887,06	-1559,20	51	38	43,55	N	143	04	17,58	E	51	38	43,52	N	143	04	17,79	E
448	-4889,49	-1864,05	51	38	43,35	N	143	04	01,73	E	51	38	43,32	N	143	04	01,94	E
449	-4832,97	-2229,17	51	38	45,02	N	143	03	42,70	E	51	38	44,99	N	143	03	42,91	E
450	-4730,23	-2532,79	51	38	48,22	N	143	03	26,84	E	51	38	48,19	N	143	03	27,05	E
451	-4608,03	-2775,21	51	38	52,07	N	143	03	14,15	E	51	38	52,04	N	143	03	14,36	E
452	-4452,38	-3017,23	51	38	57,01	N	143	03	01,46	E	51	38	56,98	N	143	03	01,67	E
453	-4234,51	-3258,53	51	39	03,95	N	143	02	48,76	E	51	39	03,92	N	143	02	48,97	E
454	-4041,60	-3428,53	51	39	10,12	N	143	02	39,79	E	51	39	10,09	N	143	02	40,00	E
455	-3795,84	-3590,40	51	39	18,01	N	143	02	31,20	E	51	39	17,98	N	143	02	31,41	E
456	-3550,60	-3707,86	51	39	25,89	N	143	02	24,92	E	51	39	25,86	N	143	02	25,13	E
457	-3305,73	-3793,78	51	39	33,78	N	143	02	20,29	E	51	39	33,75	N	143	02	20,50	E
458	-3000,17	-3856,69	51	39	43,63	N	143	02	16,80	E	51	39	43,60	N	143	02	17,01	E
459	-2756,11	-3873,82	51	39	51,52	N	143	02	15,75	E	51	39	51,49	N	143	02	15,96	E
460	-2390,59	-3851,87	51	40	03,36	N	143	02	16,64	E	51	40	03,33	N	143	02	16,85	E
461	-2147,31	-3802,69	51	40	11,25	N	143	02	19,03	E	51	40	11,22	N	143	02	19,24	E

№ точки	МСК г. Ноглики		ПЗ-90.02								ПЗ-90.11							
	Х	У	Широта				Долгота				Широта				Долгота			
	м	м	0	'	"		0	'	"		0	'	"		0	'	"	
462	218,48	-2798,15	51	41	28,22	N	143	03	09,70	E	51	41	28,19	N	143	03	09,91	E
463	3250,54	-1424,50	51	43	06,89	N	143	04	19,20	E	51	43	06,86	N	143	04	19,41	E
464	4704,54	-647,30	51	43	54,25	N	143	04	58,73	E	51	43	54,22	N	143	04	58,94	E
465	4804,58	-1018,47	51	43	57,33	N	143	04	39,32	E	51	43	57,30	N	143	04	39,53	E
466	5339,96	-2292,42	51	44	14,13	N	143	03	32,58	E	51	44	14,10	N	143	03	32,79	E
467	5589,47	-3325,88	51	44	21,77	N	143	02	38,56	E	51	44	21,74	N	143	02	38,77	E
468	5973,15	-4841,30	51	44	33,53	N	143	01	19,32	E	51	44	33,50	N	143	01	19,53	E
469	6473,97	-6607,54	51	44	48,96	N	142	59	46,91	E	51	44	48,93	N	142	59	47,12	E
470	6663,74	-7153,99	51	44	54,85	N	142	59	18,30	E	51	44	54,82	N	142	59	18,51	E
471	6854,71	-7639,46	51	45	00,81	N	142	58	52,85	E	51	45	00,78	N	142	58	53,06	E
472	6984,83	-7923,32	51	45	04,89	N	142	58	37,96	E	51	45	04,86	N	142	58	38,17	E
473	7171,41	-8237,32	51	45	10,79	N	142	58	21,46	E	51	45	10,76	N	142	58	21,67	E
474	7351,72	-8426,15	51	45	16,53	N	142	58	11,48	E	51	45	16,50	N	142	58	11,69	E
475	7601,66	-8667,06	51	45	24,51	N	142	57	58,74	E	51	45	24,48	N	142	57	58,95	E
476	8280,86	-9265,73	51	45	46,21	N	142	57	27,02	E	51	45	46,18	N	142	57	27,23	E
477	8342,09	-9288,00	51	45	48,18	N	142	57	25,82	E	51	45	48,15	N	142	57	26,03	E
478	8402,90	-9275,39	51	45	50,15	N	142	57	26,43	E	51	45	50,12	N	142	57	26,64	E
479	8463,15	-9214,73	51	45	52,13	N	142	57	29,55	E	51	45	52,10	N	142	57	29,76	E
480	8521,97	-9082,99	51	45	54,09	N	142	57	36,37	E	51	45	54,06	N	142	57	36,58	E
481	8565,22	-8899,59	51	45	55,58	N	142	57	45,90	E	51	45	55,55	N	142	57	46,11	E
482	8610,59	-8533,27	51	45	57,21	N	142	58	04,97	E	51	45	57,18	N	142	58	05,18	E
483	8634,09	-8045,28	51	45	58,19	N	142	58	30,40	E	51	45	58,16	N	142	58	30,61	E
484	8630,61	-7313,75	51	45	58,41	N	142	59	08,54	E	51	45	58,38	N	142	59	08,75	E
485	8547,03	-5979,28	51	45	56,30	N	143	00	18,19	E	51	45	56,27	N	143	00	18,40	E
486	8394,67	-4268,31	51	45	52,12	N	143	01	47,50	E	51	45	52,09	N	143	01	47,71	E
487	8242,66	-2989,85	51	45	47,75	N	143	02	54,27	E	51	45	47,72	N	143	02	54,48	E

Решение об установлении приаэродромной территории аэродрома Ноглики

№ точки	МСК г. Ноглики		ПЗ-90.02								ПЗ-90.11							
	Х	У	Широта				Долгота				Широта				Долгота			
	м	м	0	'	''		0	'	''		0	'	''		0	'	''	
488	8323,10	-1586,73	51	45	50,94	N	143	04	07,37	E	51	45	50,91	N	143	04	07,58	E
489	8296,09	-1282,23	51	45	50,19	N	143	04	23,27	E	51	45	50,16	N	143	04	23,48	E
490	10927,53	-1041,60	51	47	15,42	N	143	04	34,08	E	51	47	15,39	N	143	04	34,29	E
491	12388,17	-868,31	51	48	02,75	N	143	04	42,15	E	51	48	02,72	N	143	04	42,36	E
492	13462,42	-676,60	51	48	37,58	N	143	04	51,45	E	51	48	37,55	N	143	04	51,66	E
493	13385,49	-2258,76	51	48	34,44	N	143	03	28,92	E	51	48	34,41	N	143	03	29,13	E
494	13354,34	-3356,48	51	48	32,97	N	143	02	31,65	E	51	48	32,94	N	143	02	31,86	E
495	13363,09	-3844,09	51	48	33,04	N	143	02	06,20	E	51	48	33,01	N	143	02	06,41	E
496	13407,37	-4551,39	51	48	34,17	N	143	01	29,25	E	51	48	34,14	N	143	01	29,46	E
497	13473,34	-4976,32	51	48	36,12	N	143	01	07,02	E	51	48	36,09	N	143	01	07,23	E
498	13536,72	-5182,43	51	48	38,08	N	143	00	56,22	E	51	48	38,05	N	143	00	56,43	E
499	13598,93	-5287,65	51	48	40,05	N	143	00	50,69	E	51	48	40,02	N	143	00	50,90	E
500	13660,40	-5331,11	51	48	42,02	N	143	00	48,37	E	51	48	41,99	N	143	00	48,58	E
501	13721,37	-5331,32	51	48	43,99	N	143	00	48,32	E	51	48	43,96	N	143	00	48,53	E
502	13842,16	-5240,64	51	48	47,94	N	143	00	52,97	E	51	48	47,91	N	143	00	53,18	E
503	14258,31	-4626,10	51	49	01,67	N	143	01	24,76	E	51	49	01,64	N	143	01	24,97	E
504	15037,89	-3397,65	51	49	27,42	N	143	02	28,35	E	51	49	27,39	N	143	02	28,56	E
505	15277,21	-2846,24	51	49	35,40	N	143	02	56,97	E	51	49	35,37	N	143	02	57,18	E
506	15571,50	-1951,18	51	49	45,29	N	143	03	43,51	E	51	49	45,26	N	143	03	43,72	E
507	16095,26	168,07	51	50	03,10	N	143	05	33,83	E	51	50	03,07	N	143	05	34,04	E
508	16154,82	287,07	51	50	05,08	N	143	05	40,00	E	51	50	05,05	N	143	05	40,21	E
509	16433,95	398,55	51	50	14,15	N	143	05	45,64	E	51	50	14,12	N	143	05	45,85	E
510	16562,00	461,02	51	50	18,32	N	143	05	48,82	E	51	50	18,29	N	143	05	49,03	E
511	16651,88	523,05	51	50	21,25	N	143	05	52,00	E	51	50	21,22	N	143	05	52,21	E
512	16703,82	584,62	51	50	22,96	N	143	05	55,19	E	51	50	22,93	N	143	05	55,40	E
513	16717,88	645,75	51	50	23,44	N	143	05	58,37	E	51	50	23,41	N	143	05	58,58	E

Решение об установлении приаэродромной территории аэродрома Ноглики

№ точки	МСК г. Ноглики		ПЗ-90.02								ПЗ-90.11							
	Х	У	Широта				Долгота				Широта				Долгота			
	м	м	0	'	"		0	'	"		0	'	"		0	'	"	
514	16693,81	706,43	51	50	22,68	N	143	06	01,55	E	51	50	22,65	N	143	06	01,76	E
515	16631,21	766,66	51	50	20,68	N	143	06	04,74	E	51	50	20,65	N	143	06	04,95	E
516	16387,58	885,72	51	50	12,85	N	143	06	11,12	E	51	50	12,82	N	143	06	11,33	E
517	16269,06	940,89	51	50	09,04	N	143	06	14,07	E	51	50	09,01	N	143	06	14,28	E
518	16534,18	2289,62	51	50	18,14	N	143	07	24,34	E	51	50	18,11	N	143	07	24,55	E
519	16906,32	3284,18	51	50	30,57	N	143	08	16,05	E	51	50	30,54	N	143	08	16,26	E
520	17278,41	3240,45	51	50	42,59	N	143	08	13,54	E	51	50	42,56	N	143	08	13,75	E
521	17704,93	3260,03	51	50	56,40	N	143	08	14,30	E	51	50	56,37	N	143	08	14,51	E
522	18679,44	3337,76	51	51	27,95	N	143	08	17,76	E	51	51	27,92	N	143	08	17,97	E
523	20937,15	3164,87	51	52	40,93	N	143	08	07,33	E	51	52	40,90	N	143	08	07,54	E
524	22645,22	3073,64	51	53	36,16	N	143	08	01,50	E	51	53	36,13	N	143	08	01,71	E
525	23620,77	3062,96	51	54	07,71	N	143	08	00,33	E	51	54	07,68	N	143	08	00,54	E
526	24456,86	3114,37	51	54	34,78	N	143	08	02,50	E	51	54	34,75	N	143	08	02,71	E
527	24899,38	3202,73	51	54	49,13	N	143	08	06,85	E	51	54	49,10	N	143	08	07,06	E
528	25003,40	3242,73	51	54	52,51	N	143	08	08,88	E	51	54	52,48	N	143	08	09,09	E
529	25081,15	3298,24	51	54	55,05	N	143	08	11,73	E	51	54	55,02	N	143	08	11,94	E
530	25118,11	3366,01	51	54	56,27	N	143	08	15,25	E	51	54	56,24	N	143	08	15,46	E
531	25005,86	3730,47	51	54	52,78	N	143	08	34,39	E	51	54	52,75	N	143	08	34,60	E
532	24735,35	4336,93	51	54	44,26	N	143	09	06,28	E	51	54	44,23	N	143	09	06,49	E
533	24606,38	4457,35	51	54	40,13	N	143	09	12,66	E	51	54	40,10	N	143	09	12,87	E
534	24405,57	4576,91	51	54	33,68	N	143	09	19,04	E	51	54	33,65	N	143	09	19,25	E
535	23856,07	4814,31	51	54	15,99	N	143	09	31,79	E	51	54	15,96	N	143	09	32,00	E
536	22987,10	5106,11	51	53	47,99	N	143	09	47,57	E	51	53	47,96	N	143	09	47,78	E
537	19110,97	6033,82	51	51	42,92	N	143	10	38,37	E	51	51	42,89	N	143	10	38,58	E
538	21559,76	7246,08	51	53	02,59	N	143	11	40,30	E	51	53	02,56	N	143	11	40,51	E

№ точки	МСК г. Ноглики		ПЗ-90.02								ПЗ-90.11							
	Х	У	Широта				Долгота				Широта				Долгота			
	м	м	0	'	''		0	'	''		0	'	''		0	'	''	
<b>Внутренняя граница зоны 50-55 дБА</b>																		
539	13574,42	1321,39	51	48	42,01	N	143	06	35,66	E	51	48	41,98	N	143	06	35,87	E
540	13475,43	2314,61	51	48	39,19	N	143	07	27,57	E	51	48	39,16	N	143	07	27,78	E
541	13487,63	2558,61	51	48	39,68	N	143	07	40,29	E	51	48	39,65	N	143	07	40,50	E
542	13445,28	2592,38	51	48	38,33	N	143	07	42,08	E	51	48	38,30	N	143	07	42,29	E
543	13263,44	2502,80	51	48	32,41	N	143	07	37,52	E	51	48	32,38	N	143	07	37,73	E
544	13142,54	2415,71	51	48	28,46	N	143	07	33,05	E	51	48	28,43	N	143	07	33,26	E
545	12900,31	2277,48	51	48	20,57	N	143	07	25,99	E	51	48	20,54	N	143	07	26,20	E
546	12657,61	2179,28	51	48	12,68	N	143	07	21,02	E	51	48	12,65	N	143	07	21,23	E
547	12353,67	2103,88	51	48	02,82	N	143	07	17,27	E	51	48	02,79	N	143	07	17,48	E
548	12110,12	2078,16	51	47	54,93	N	143	07	16,08	E	51	47	54,90	N	143	07	16,29	E
549	11866,22	2081,97	51	47	47,04	N	143	07	16,44	E	51	47	47,01	N	143	07	16,65	E
550	11621,96	2115,73	51	47	39,15	N	143	07	18,35	E	51	47	39,12	N	143	07	18,56	E
551	11438,53	2161,45	51	47	33,23	N	143	07	20,85	E	51	47	33,20	N	143	07	21,06	E
552	11072,75	2161,20	51	47	21,40	N	143	07	21,07	E	51	47	21,37	N	143	07	21,28	E
553	10834,05	1856,80	51	47	13,56	N	143	07	05,34	E	51	47	13,53	N	143	07	05,55	E
554	10653,93	1487,26	51	47	07,59	N	143	06	46,17	E	51	47	07,56	N	143	06	46,38	E
555	11813,64	1441,57	51	47	45,09	N	143	06	43,05	E	51	47	45,06	N	143	06	43,26	E

Контур по фактору авиационного шума

№ точки	МСК г. Ноглики		ПЗ-90.02								ПЗ-90.11								Ограничения использования объектов недвижимости и осуществления деятельности
	X	Y	Широта				Долгота				Широта				Долгота				
	м	м	0	'	"		0	'	"		0	'	"		0	'	"		
<b>Внешняя граница зоны 70-75 дБА</b>																			
1	14551,51	5164,44	51	49	15,09	N	143	09	55,67	E	51	49	15,06	N	143	09	55,88	E	Запрещается размещать: • Объекты, включающие палаты больниц и санаториев, операционные больницы; • Объекты, включающие кабинеты врачей поликлиник, амбулаторий, диспансеров, больниц, санаториев; • Объекты, включающие классные помещения, учебные кабинеты, учительские комнаты, аудитории школ и других учебных заведений, конференц-залы, читальные залы библиотек; • Жилые комнаты квартир, жилые помещения домов отдыха, пансионатов, домов-интернатов для престарелых и инвалидов, спальные помещения в детских дошкольных учреждениях и школах-интернатах;
2	14573,95	5244,76	51	49	15,85	N	143	09	59,85	E	51	49	15,82	N	143	10	00,06	E	
3	14539,36	5317,37	51	49	14,75	N	143	10	03,66	E	51	49	14,72	N	143	10	03,87	E	
4	14440,70	5504,75	51	49	11,63	N	143	10	13,50	E	51	49	11,60	N	143	10	13,71	E	
5	14388,76	5551,89	51	49	09,97	N	143	10	16,00	E	51	49	09,94	N	143	10	16,21	E	
6	14177,58	5501,65	51	49	03,12	N	143	10	13,50	E	51	49	03,09	N	143	10	13,71	E	
7	14095,01	5470,20	51	49	00,43	N	143	10	11,91	E	51	49	00,40	N	143	10	12,12	E	
8	12787,09	4863,03	51	48	17,89	N	143	09	41,00	E	51	48	17,86	N	143	09	41,21	E	
9	11787,31	4342,50	51	47	45,35	N	143	09	14,44	E	51	47	45,32	N	143	09	14,65	E	
10	11756,95	4331,98	51	47	44,37	N	143	09	13,90	E	51	47	44,34	N	143	09	14,11	E	
11	11726,70	4311,89	51	47	43,38	N	143	09	12,87	E	51	47	43,35	N	143	09	13,08	E	
12	11696,32	4303,41	51	47	42,39	N	143	09	12,45	E	51	47	42,36	N	143	09	12,66	E	
13	11666,02	4288,17	51	47	41,41	N	143	09	11,67	E	51	47	41,38	N	143	09	11,88	E	
14	11392,75	4197,32	51	47	32,53	N	143	09	07,10	E	51	47	32,50	N	143	09	07,31	E	
15	11240,33	4197,99	51	47	27,60	N	143	09	07,23	E	51	47	27,57	N	143	09	07,44	E	
16	10543,74	3815,77	51	47	04,92	N	143	08	47,71	E	51	47	04,89	N	143	08	47,92	E	
17	10362,28	3693,17	51	46	59,00	N	143	08	41,43	E	51	46	58,97	N	143	08	41,64	E	
18	10301,52	3676,26	51	46	57,03	N	143	08	40,58	E	51	46	57,00	N	143	08	40,79	E	
19	10149,67	3628,30	51	46	52,10	N	143	08	38,17	E	51	46	52,07	N	143	08	38,38	E	
20	9649,99	3406,10	51	46	35,85	N	143	08	26,89	E	51	46	35,82	N	143	08	27,10	E	
21	9512,46	3380,93	51	46	31,39	N	143	08	25,66	E	51	46	31,36	N	143	08	25,87	E	
22	9424,57	3342,49	51	46	28,53	N	143	08	23,71	E	51	46	28,50	N	143	08	23,92	E	



№ точки	МСК г. Ноглики		ПЗ-90.02								ПЗ-90.11								Ограничения использования объектов недвижимости и осуществления деятельности
	Х	У	Широта				Долгота				Широта				Долгота				
	м	м	0	'	"		0	'	"		0	'	"		0	'	"		
23	9331,33	3230,73	51	46	25,47	N	143	08	17,94	E	51	46	25,44	N	143	08	18,15	E	<ul style="list-style-type: none"> <li>• Номера гостиниц и жилые комнаты общежитий;</li> <li>• Залы кафе, ресторанов, столовых;</li> <li>• Территории, непосредственно прилегающие к зданиям больниц и санаториев;</li> <li>• Территории, непосредственно прилегающие к жилым домам, зданиям поликлиник, зданиям амбулаторий, диспансеров, домов отдыха, пансионатов, домов-интернатов для престарелых и инвалидов, детских дошкольных учреждений, школ и других учебных заведений, библиотек;</li> <li>• Территории, непосредственно прилегающие к зданиям гостиниц и общежитий;</li> <li>• Площадки отдыха на территории больниц и санаториев;</li> <li>• Площадки отдыха на территории микрорайонов и групп жилых домов, домов</li> </ul>
24	9061,75	3063,88	51	46	16,69	N	143	08	09,41	E	51	46	16,66	N	143	08	09,62	E	
25	9058,96	3063,09	51	46	16,60	N	143	08	09,37	E	51	46	16,57	N	143	08	09,58	E	
26	7360,76	2315,42	51	45	21,36	N	143	07	31,44	E	51	45	21,33	N	143	07	31,65	E	
27	6557,90	1906,59	51	44	55,23	N	143	07	10,63	E	51	44	55,20	N	143	07	10,84	E	
28	6421,71	1813,80	51	44	50,79	N	143	07	05,88	E	51	44	50,76	N	143	07	06,09	E	
29	6403,92	1793,52	51	44	50,20	N	143	07	04,83	E	51	44	50,17	N	143	07	05,04	E	
30	6452,44	1647,69	51	44	51,72	N	143	06	57,20	E	51	44	51,69	N	143	06	57,41	E	
31	6532,12	1479,54	51	44	54,23	N	143	06	48,39	E	51	44	54,20	N	143	06	48,60	E	
32	6577,65	1432,04	51	44	55,68	N	143	06	45,88	E	51	44	55,65	N	143	06	46,09	E	
33	6609,19	1423,92	51	44	56,70	N	143	06	45,44	E	51	44	56,67	N	143	06	45,65	E	
34	6700,37	1446,97	51	44	59,66	N	143	06	46,58	E	51	44	59,63	N	143	06	46,79	E	
35	7392,74	1733,52	51	45	22,17	N	143	07	01,08	E	51	45	22,14	N	143	07	01,29	E	
36	9246,60	2659,96	51	46	22,51	N	143	07	48,23	E	51	46	22,48	N	143	07	48,44	E	
37	9550,21	2762,39	51	46	32,37	N	143	07	53,38	E	51	46	32,34	N	143	07	53,59	E	
38	9672,22	2755,96	51	46	36,32	N	143	07	52,97	E	51	46	36,29	N	143	07	53,18	E	
39	9793,47	2813,62	51	46	40,26	N	143	07	55,90	E	51	46	40,23	N	143	07	56,11	E	
40	9823,49	2852,62	51	46	41,25	N	143	07	57,92	E	51	46	41,22	N	143	07	58,13	E	
41	10217,43	3050,99	51	46	54,07	N	143	08	08,02	E	51	46	54,04	N	143	08	08,23	E	
42	10520,12	3232,33	51	47	03,93	N	143	08	17,29	E	51	47	03,90	N	143	08	17,50	E	
43	10550,30	3257,53	51	47	04,92	N	143	08	18,59	E	51	47	04,89	N	143	08	18,80	E	
44	10611,10	3271,88	51	47	06,89	N	143	08	19,30	E	51	47	06,86	N	143	08	19,51	E	
45	10671,80	3294,01	51	47	08,86	N	143	08	20,41	E	51	47	08,83	N	143	08	20,62	E	
46	10762,93	3320,52	51	47	11,82	N	143	08	21,74	E	51	47	11,79	N	143	08	21,95	E	
47	10884,29	3368,89	51	47	15,77	N	143	08	24,19	E	51	47	15,74	N	143	08	24,40	E	

№ точки	МСК г. Ноглики		ПЗ-90.02								ПЗ-90.11								Ограничения использования объектов недвижимости и осуществления деятельности
	X	Y	Широта				Долгота				Широта				Долгота				
			0	'	"		0	'	"		0	'	"		0	'	"		
48	10945,64	3336,78	51	47	17,74	N	143	08	22,48	E	51	47	17,71	N	143	08	22,69	E	отдыха, пансионатов, домов-интернатов для престарелых и инвалидов, площадки детских дошкольных учреждений, школ и др. учебных заведений;
49	11067,91	3307,18	51	47	21,69	N	143	08	20,86	E	51	47	21,66	N	143	08	21,07	E	
50	11189,67	3321,92	51	47	25,63	N	143	08	21,55	E	51	47	25,60	N	143	08	21,76	E	
51	11279,17	3364,30	51	47	28,54	N	143	08	23,71	E	51	47	28,51	N	143	08	23,92	E	
52	11340,97	3416,08	51	47	30,56	N	143	08	26,37	E	51	47	30,53	N	143	08	26,58	E	
53	11408,27	3518,23	51	47	32,78	N	143	08	31,66	E	51	47	32,75	N	143	08	31,87	E	
54	11428,00	3579,42	51	47	33,44	N	143	08	34,84	E	51	47	33,41	N	143	08	35,05	E	
55	11521,41	3624,37	51	47	36,48	N	143	08	37,13	E	51	47	36,45	N	143	08	37,34	E	
56	11573,13	3672,58	51	47	38,17	N	143	08	39,61	E	51	47	38,14	N	143	08	39,82	E	
57	11608,48	3733,96	51	47	39,34	N	143	08	42,79	E	51	47	39,31	N	143	08	43,00	E	
58	11853,60	3889,30	51	47	47,33	N	143	08	50,75	E	51	47	47,30	N	143	08	50,96	E	
59	12035,53	3971,02	51	47	53,24	N	143	08	54,90	E	51	47	53,21	N	143	08	55,11	E	
60	13770,28	4734,81	51	48	49,65	N	143	09	33,71	E	51	48	49,62	N	143	09	33,92	E	
61	14370,05	5043,14	51	49	09,17	N	143	09	49,45	E	51	49	09,14	N	143	09	49,66	E	
<b>Внешняя граница зоны 65-70 дБА</b>																			
62	16669,56	6036,20	51	50	23,94	N	143	10	39,94	E	51	50	23,91	N	143	10	40,15	E	Запрещается размещать: • Объекты, включающие палаты больниц и санаториев, операционные больницы; • Объекты, включающие кабинеты врачей поликлиник, амбулаторий, диспансеров, больниц, санаториев; • Объекты, включающие классные помещения, учебные
63	16614,28	6213,92	51	50	22,21	N	143	10	49,25	E	51	50	22,18	N	143	10	49,46	E	
64	16520,22	6413,18	51	50	19,24	N	143	10	59,71	E	51	50	19,21	N	143	10	59,92	E	
65	16447,37	6534,26	51	50	16,93	N	143	11	06,08	E	51	50	16,90	N	143	11	06,29	E	
66	16422,21	6604,10	51	50	16,14	N	143	11	09,74	E	51	50	16,11	N	143	11	09,95	E	
67	16363,13	6635,99	51	50	14,24	N	143	11	11,44	E	51	50	14,21	N	143	11	11,65	E	
68	15906,81	6497,42	51	49	59,43	N	143	11	04,47	E	51	49	59,40	N	143	11	04,68	E	
69	15755,84	6436,56	51	49	54,52	N	143	11	01,38	E	51	49	54,49	N	143	11	01,59	E	
70	15315,92	6246,61	51	49	40,22	N	143	10	51,72	E	51	49	40,19	N	143	10	51,93	E	
71	13514,06	5371,92	51	48	41,60	N	143	10	07,12	E	51	48	41,57	N	143	10	07,33	E	

№ точки	МСК г. Ноглики		ПЗ-90.02								ПЗ-90.11								Ограничения использования объектов недвижимости и осуществления деятельности
	X	Y	Широта				Долгота				Широта				Долгота				
			0	'	"		0	'	"		0	'	"		0	'	"		
72	12430,76	4810,50	51	48	06,35	N	143	09	38,47	E	51	48	06,32	N	143	09	38,68	E	кабинеты, учительские комнаты, аудитории школ и других учебных заведений, конференц-залы, читальные залы библиотек; • Жилые комнаты квартир, жилые помещения домов отдыха, пансионатов, домов-интернатов для престарелых и инвалидов, спальные помещения в детских дошкольных учреждениях и школах-интернатах; • Номера гостиниц и жилые комнаты общежитий; • Территории, непосредственно прилегающие к зданиям больниц и санаториев; • Территории, непосредственно прилегающие к жилым домам, зданиям поликлиник, зданиям амбулаторий, диспансеров, домов отдыха, пансионатов, домов-интернатов для престарелых и инвалидов, детских дошкольных учреждений, школ и других
73	11783,65	4653,13	51	47	45,35	N	143	09	30,65	E	51	47	45,32	N	143	09	30,86	E	
74	11177,33	4370,99	51	47	25,63	N	143	09	16,29	E	51	47	25,60	N	143	09	16,50	E	
75	10602,08	4038,55	51	47	06,89	N	143	08	59,30	E	51	47	06,86	N	143	08	59,51	E	
76	10300,01	3804,46	51	46	57,03	N	143	08	47,27	E	51	46	57,00	N	143	08	47,48	E	
77	10087,20	3756,59	51	46	50,13	N	143	08	44,90	E	51	46	50,10	N	143	08	45,11	E	
78	9935,19	3722,16	51	46	45,20	N	143	08	43,20	E	51	46	45,17	N	143	08	43,41	E	
79	9874,52	3697,20	51	46	43,22	N	143	08	41,94	E	51	46	43,19	N	143	08	42,15	E	
80	9692,26	3643,52	51	46	37,31	N	143	08	39,25	E	51	46	37,28	N	143	08	39,46	E	
81	9358,52	3510,89	51	46	26,46	N	143	08	32,53	E	51	46	26,43	N	143	08	32,74	E	
82	8691,61	3196,48	51	46	04,76	N	143	08	16,55	E	51	46	04,73	N	143	08	16,76	E	
83	8177,98	2808,60	51	45	47,99	N	143	07	56,64	E	51	45	47,96	N	143	07	56,85	E	
84	6873,82	2249,90	51	45	05,58	N	143	07	28,33	E	51	45	05,55	N	143	07	28,54	E	
85	5555,68	1650,95	51	44	22,70	N	143	06	57,94	E	51	44	22,67	N	143	06	58,15	E	
86	4994,25	1371,91	51	44	04,43	N	143	06	43,75	E	51	44	04,40	N	143	06	43,96	E	
87	4600,51	1157,14	51	43	51,61	N	143	06	32,81	E	51	43	51,58	N	143	06	33,02	E	
88	4358,52	998,41	51	43	43,71	N	143	06	24,70	E	51	43	43,68	N	143	06	24,91	E	
89	4311,11	941,36	51	43	42,16	N	143	06	21,75	E	51	43	42,13	N	143	06	21,96	E	
90	4438,42	591,67	51	43	46,14	N	143	06	03,45	E	51	43	46,11	N	143	06	03,66	E	
91	4559,68	358,99	51	43	49,97	N	143	05	51,25	E	51	43	49,94	N	143	05	51,46	E	
92	4610,06	345,10	51	43	51,59	N	143	05	50,50	E	51	43	51,56	N	143	05	50,71	E	
93	4992,44	455,52	51	44	04,01	N	143	05	56,00	E	51	44	03,98	N	143	05	56,21	E	
94	5369,02	608,45	51	44	16,25	N	143	06	03,73	E	51	44	16,22	N	143	06	03,94	E	
95	6642,30	1200,45	51	44	57,68	N	143	06	33,77	E	51	44	57,65	N	143	06	33,98	E	
96	8490,62	2143,23	51	45	57,85	N	143	07	21,75	E	51	45	57,82	N	143	07	21,96	E	

№ точки	МСК г. Ноглики		ПЗ-90.02								ПЗ-90.11								Ограничения использования объектов недвижимости и осуществления деятельности
	X	Y	Широта				Долгота				Широта				Долгота				
			0	'	''		0	'	''		0	'	''		0	'	''		
97	9068,24	2274,59	51	46	16,59	N	143	07	28,24	E	51	46	16,56	N	143	07	28,45	E	учебных заведений, библиотек; • Территории, непосредственно прилегающие к зданиям гостиниц и общежитий; • Площадки отдыха на территории больниц и санаториев; • Площадки отдыха на территории микрорайонов и групп жилых домов, домов отдыха, пансионатов, домов-интернатов для престарелых и инвалидов, площадки детских дошкольных учреждений, школ и др. учебных заведений;
98	9704,94	2565,34	51	46	37,30	N	143	07	43,01	E	51	46	37,27	N	143	07	43,22	E	
99	10007,83	2729,56	51	46	47,17	N	143	07	51,38	E	51	46	47,14	N	143	07	51,59	E	
100	10249,91	2880,56	51	46	55,06	N	143	07	59,11	E	51	46	55,03	N	143	07	59,32	E	
101	10491,84	3045,07	51	47	02,95	N	143	08	07,54	E	51	47	02,92	N	143	08	07,75	E	
102	10612,58	3145,31	51	47	06,89	N	143	08	12,69	E	51	47	06,86	N	143	08	12,90	E	
103	10795,07	3179,73	51	47	12,81	N	143	08	14,38	E	51	47	12,78	N	143	08	14,59	E	
104	10855,75	3203,74	51	47	14,78	N	143	08	15,59	E	51	47	14,75	N	143	08	15,80	E	
105	11100,04	3167,36	51	47	22,67	N	143	08	13,54	E	51	47	22,64	N	143	08	13,75	E	
106	11221,75	3186,14	51	47	26,62	N	143	08	14,45	E	51	47	26,59	N	143	08	14,66	E	
107	11343,05	3239,63	51	47	30,56	N	143	08	17,16	E	51	47	30,53	N	143	08	17,37	E	
108	11456,44	3335,90	51	47	34,27	N	143	08	22,12	E	51	47	34,24	N	143	08	22,33	E	
109	11523,73	3427,37	51	47	36,48	N	143	08	26,85	E	51	47	36,45	N	143	08	27,06	E	
110	12220,98	3753,53	51	47	59,16	N	143	08	43,44	E	51	47	59,13	N	143	08	43,65	E	
111	12734,59	4143,56	51	48	15,93	N	143	09	03,48	E	51	48	15,90	N	143	09	03,69	E	
112	13887,15	4633,72	51	48	53,40	N	143	09	28,36	E	51	48	53,37	N	143	09	28,57	E	
113	15369,23	5302,29	51	49	41,60	N	143	10	02,38	E	51	49	41,57	N	143	10	02,59	E	
114	15877,46	5552,13	51	49	58,13	N	143	10	15,12	E	51	49	58,10	N	143	10	15,33	E	
115	16493,80	5892,49	51	50	18,20	N	143	10	32,53	E	51	50	18,17	N	143	10	32,74	E	
116	16627,16	5987,69	51	50	22,55	N	143	10	37,43	E	51	50	22,52	N	143	10	37,64	E	
<b>Внешняя граница зоны 60-65 дБА</b>																			
117	19643,32	7303,41	51	52	00,60	N	143	11	44,41	E	51	52	00,57	N	143	11	44,62	E	Запрещается размещать: • Объекты, включающие палаты больниц и санаториев,
118	19615,02	7460,20	51	51	59,74	N	143	11	52,62	E	51	51	59,71	N	143	11	52,83	E	
119	19313,76	8092,07	51	51	50,22	N	143	12	25,81	E	51	51	50,19	N	143	12	26,02	E	
120	19271,97	8119,37	51	51	48,88	N	143	12	27,26	E	51	51	48,85	N	143	12	27,47	E	

№ точки	МСК г. Ноглики		ПЗ-90.02								ПЗ-90.11								Ограничения использования объектов недвижимости и осуществления деятельности
	Х	У	Широта				Долгота				Широта				Долгота				
	м	м	0	'	"		0	'	"		0	'	"		0	'	"		
121	19028,45	8090,63	51	51	40,99	N	143	12	25,90	E	51	51	40,96	N	143	12	26,11	E	операционные больницы; • Объекты, включающие кабинеты врачей поликлиник, амбулаторий, диспансеров, больниц, санаториев; • Объекты, включающие классные помещения, учебные кабинеты, учительские комнаты, аудитории школ и других учебных заведений, конференц-залы, читальные залы библиотек; • Жилые комнаты квартир, жилые помещения домов отдыха, пансионатов, домов-интернатов для престарелых и инвалидов, спальные помещения в детских дошкольных учреждениях и школах-интернатах; • Территории, непосредственно прилегающие к зданиям больниц и санаториев; • Территории, непосредственно прилегающие к жилым домам, зданиям поликлиник, зданиям
122	18485,99	7929,93	51	51	23,38	N	143	12	17,81	E	51	51	23,35	N	143	12	18,02	E	
123	17876,08	7709,38	51	51	03,57	N	143	12	06,63	E	51	51	03,54	N	143	12	06,84	E	
124	16055,75	6853,89	51	50	04,37	N	143	11	23,00	E	51	50	04,34	N	143	11	23,21	E	
125	13207,72	5383,65	51	48	31,70	N	143	10	07,92	E	51	48	31,67	N	143	10	08,13	E	
126	12844,27	5185,17	51	48	19,86	N	143	09	57,77	E	51	48	19,83	N	143	09	57,98	E	
127	12539,01	5222,09	51	48	10,00	N	143	09	59,88	E	51	48	09,97	N	143	10	00,09	E	
128	11748,69	5034,41	51	47	44,36	N	143	09	50,56	E	51	47	44,33	N	143	09	50,77	E	
129	11627,27	4990,55	51	47	40,42	N	143	09	48,34	E	51	47	40,39	N	143	09	48,55	E	
130	11082,55	4654,29	51	47	22,67	N	143	09	31,13	E	51	47	22,64	N	143	09	31,34	E	
131	10628,90	4349,97	51	47	07,88	N	143	09	15,53	E	51	47	07,85	N	143	09	15,74	E	
132	10206,55	3975,92	51	46	54,07	N	143	08	56,27	E	51	46	54,04	N	143	08	56,48	E	
133	9689,23	3901,57	51	46	37,31	N	143	08	52,71	E	51	46	37,28	N	143	08	52,92	E	
134	9233,43	3779,44	51	46	22,51	N	143	08	46,62	E	51	46	22,48	N	143	08	46,83	E	
135	9142,45	3739,75	51	46	19,55	N	143	08	44,60	E	51	46	19,52	N	143	08	44,81	E	
136	8595,87	3561,38	51	46	01,80	N	143	08	35,64	E	51	46	01,77	N	143	08	35,85	E	
137	7900,34	3088,95	51	45	39,12	N	143	08	11,43	E	51	45	39,09	N	143	08	11,64	E	
138	7779,74	2976,01	51	45	35,17	N	143	08	05,62	E	51	45	35,14	N	143	08	05,83	E	
139	7719,72	2895,91	51	45	33,20	N	143	08	01,48	E	51	45	33,17	N	143	08	01,69	E	
140	7643,12	2742,37	51	45	30,66	N	143	07	53,52	E	51	45	30,63	N	143	07	53,73	E	
141	4657,74	1474,80	51	43	53,58	N	143	06	49,33	E	51	43	53,55	N	143	06	49,54	E	
142	3323,68	866,55	51	43	10,18	N	143	06	18,49	E	51	43	10,15	N	143	06	18,70	E	
143	2505,38	465,20	51	42	43,55	N	143	05	58,11	E	51	42	43,52	N	143	05	58,32	E	
144	1816,06	52,38	51	42	21,08	N	143	05	37,06	E	51	42	21,05	N	143	05	37,27	E	
145	1390,67	-257,44	51	42	07,19	N	143	05	21,20	E	51	42	07,16	N	143	05	21,41	E	

Решение об установлении приаэродромной территории аэродрома Ноглики

№ точки	МСК г. Ноглики		ПЗ-90.02						ПЗ-90.11						Ограничения использования объектов недвижимости и осуществления деятельности				
	Х	У	Широта			Долгота			Широта			Долгота							
	м	м	0	'	"		0	'	"		0	'	"			0	'	"	
146	1315,47	-349,77	51	42	04,72	N	143	05	16,44	E	51	42	04,69	N	143	05	16,65	E	амбулаторий, диспансеров, домов отдыха, пансионатов, домов-интернатов для престарелых и инвалидов, детских дошкольных учреждений, школ и других учебных заведений, библиотек; • Площадки отдыха на территории больниц и санаториев; • Площадки отдыха на территории микрорайонов и групп жилых домов, домов отдыха, пансионатов, домов-интернатов для престарелых и инвалидов, площадки детских дошкольных учреждений, школ и др. учебных заведений
147	1384,27	-569,50	51	42	06,86	N	143	05	04,95	E	51	42	06,83	N	143	05	05,16	E	
148	1681,00	-1146,25	51	42	16,22	N	143	04	34,73	E	51	42	16,19	N	143	04	34,94	E	
149	1856,93	-1134,68	51	42	21,92	N	143	04	35,21	E	51	42	21,89	N	143	04	35,42	E	
150	2224,63	-1042,26	51	42	33,85	N	143	04	39,78	E	51	42	33,82	N	143	04	39,99	E	
151	2764,79	-856,99	51	42	51,40	N	143	04	49,08	E	51	42	51,37	N	143	04	49,29	E	
152	3795,99	-415,19	51	43	24,95	N	143	05	11,42	E	51	43	24,92	N	143	05	11,63	E	
153	5008,43	166,57	51	44	04,41	N	143	05	40,94	E	51	44	04,38	N	143	05	41,15	E	
154	7704,98	1557,03	51	45	32,20	N	143	06	51,68	E	51	45	32,17	N	143	06	51,89	E	
155	8098,71	1772,61	51	45	45,03	N	143	07	02,67	E	51	45	45,00	N	143	07	02,88	E	
156	8251,61	1731,07	51	45	49,96	N	143	07	00,41	E	51	45	49,93	N	143	07	00,62	E	
157	8495,34	1741,91	51	45	57,85	N	143	07	00,82	E	51	45	57,82	N	143	07	01,03	E	
158	9285,31	1959,84	51	46	23,49	N	143	07	11,69	E	51	46	23,46	N	143	07	11,90	E	
159	10011,66	2403,87	51	46	47,16	N	143	07	34,39	E	51	46	47,13	N	143	07	34,60	E	
160	10525,17	2802,57	51	47	03,93	N	143	07	54,87	E	51	47	03,90	N	143	07	55,08	E	
161	10613,79	2899,24	51	47	06,84	N	143	07	59,86	E	51	47	06,81	N	143	08	00,07	E	
162	10699,93	2963,61	51	47	09,65	N	143	08	03,16	E	51	47	09,62	N	143	08	03,37	E	
163	11163,23	2978,10	51	47	24,64	N	143	08	03,63	E	51	47	24,61	N	143	08	03,84	E	
164	11254,49	2994,16	51	47	27,60	N	143	08	04,41	E	51	47	27,57	N	143	08	04,62	E	
165	11618,46	3148,39	51	47	39,44	N	143	08	12,23	E	51	47	39,41	N	143	08	12,44	E	
166	12164,88	3340,04	51	47	57,19	N	143	08	21,90	E	51	47	57,16	N	143	08	22,11	E	
167	12316,73	3387,86	51	48	02,12	N	143	08	24,30	E	51	48	02,09	N	143	08	24,51	E	
168	13065,67	3903,50	51	48	26,55	N	143	08	50,75	E	51	48	26,52	N	143	08	50,96	E	
169	13127,35	3965,19	51	48	28,57	N	143	08	53,93	E	51	48	28,54	N	143	08	54,14	E	
170	13263,91	4180,17	51	48	33,06	N	143	09	05,07	E	51	48	33,03	N	143	09	05,28	E	

№ точки	МСК г. Ноглики		ПЗ-90.02								ПЗ-90.11								Ограничения использования объектов недвижимости и осуществления деятельности
	Х	У	Широта				Долгота				Широта				Долгота				
	м	м	0	'	"		0	'	"		0	'	"		0	'	"		
171	13273,58	4210,77	51	48	33,39	N	143	09	06,66	E	51	48	33,36	N	143	09	06,87	E	
172	15378,42	5086,23	51	49	41,81	N	143	09	51,09	E	51	49	41,78	N	143	09	51,30	E	
173	17528,32	6051,59	51	50	51,73	N	143	10	40,23	E	51	50	51,70	N	143	10	40,44	E	
174	18467,87	6511,15	51	51	22,29	N	143	11	03,69	E	51	51	22,26	N	143	11	03,90	E	
175	18815,54	6714,52	51	51	33,61	N	143	11	14,11	E	51	51	33,58	N	143	11	14,32	E	
176	19436,16	7117,82	51	51	53,84	N	143	11	34,83	E	51	51	53,81	N	143	11	35,04	E	
<b>Внешняя граница зоны 55-60 дБА</b>																			
177	23888,48	9265,08	51	54	18,64	N	143	13	24,56	E	51	54	18,61	N	143	13	24,77	E	Запрещается размещать: • Объекты, включающие палаты больниц и санаториев, операционные больницы; • Объекты, включающие кабинеты врачей поликлиник, амбулаторий, диспансеров, больниц, санаториев; • Территории, непосредственно прилегающие к зданиям больниц и санаториев; • Площадки отдыха на территории больниц и санаториев;
178	23981,52	9449,06	51	54	21,71	N	143	13	34,13	E	51	54	21,68	N	143	13	34,34	E	
179	23991,00	9510,14	51	54	22,04	N	143	13	37,32	E	51	54	22,01	N	143	13	37,53	E	
180	23978,90	9570,96	51	54	21,67	N	143	13	40,51	E	51	54	21,64	N	143	13	40,72	E	
181	23908,62	9689,89	51	54	19,43	N	143	13	46,77	E	51	54	19,40	N	143	13	46,98	E	
182	23891,25	9752,82	51	54	18,89	N	143	13	50,07	E	51	54	18,86	N	143	13	50,28	E	
183	23846,62	9813,26	51	54	17,47	N	143	13	53,26	E	51	54	17,44	N	143	13	53,47	E	
184	23831,49	9874,05	51	54	17,00	N	143	13	56,44	E	51	54	16,97	N	143	13	56,65	E	
185	23473,26	10422,15	51	54	05,60	N	143	14	25,31	E	51	54	05,57	N	143	14	25,52	E	
186	23412,22	10428,11	51	54	03,62	N	143	14	25,65	E	51	54	03,59	N	143	14	25,86	E	
187	23258,80	10233,10	51	53	58,60	N	143	14	15,54	E	51	53	58,57	N	143	14	15,75	E	
188	23110,96	10125,17	51	53	53,78	N	143	14	09,97	E	51	53	53,75	N	143	14	10,18	E	
189	22281,14	9855,81	51	53	26,84	N	143	13	56,34	E	51	53	26,81	N	143	13	56,55	E	
190	20500,56	9185,01	51	52	29,00	N	143	13	22,26	E	51	52	28,97	N	143	13	22,47	E	
191	19469,19	8757,84	51	51	55,48	N	143	13	00,51	E	51	51	55,45	N	143	13	00,72	E	
192	17770,79	8026,63	51	51	00,28	N	143	12	23,27	E	51	51	00,25	N	143	12	23,48	E	
193	15528,58	6882,29	51	49	47,33	N	143	11	24,79	E	51	49	47,30	N	143	11	25,00	E	
194	15281,70	7139,20	51	49	39,43	N	143	11	38,35	E	51	49	39,40	N	143	11	38,56	E	

№ точки	МСК г. Ноглики		ПЗ-90.02								ПЗ-90.11								Ограничения использования объектов недвижимости и осуществления деятельности
	Х	У	Широта				Долгота				Широта				Долгота				
	м	м	0	'	"		0	'	"		0	'	"		0	'	"		
195	15035,36	7350,11	51	49	31,54	N	143	11	49,50	E	51	49	31,51	N	143	11	49,71	E	Запрещается размещать: • Объекты, включающие палаты больниц и санаториев, операционные больницы; • Объекты, включающие кабинеты врачей поликлиник, амбулаторий, диспансеров, больниц, санаториев; • Территории, непосредственно прилегающие к зданиям больниц и санаториев; • Площадки отдыха на территории больниц и санаториев;
196	14851,18	7459,31	51	49	25,62	N	143	11	55,31	E	51	49	25,59	N	143	11	55,52	E	
197	14606,17	7557,41	51	49	17,73	N	143	12	00,57	E	51	49	17,70	N	143	12	00,78	E	
198	14422,79	7599,34	51	49	11,81	N	143	12	02,86	E	51	49	11,78	N	143	12	03,07	E	
199	14239,66	7619,17	51	49	05,89	N	143	12	04,00	E	51	49	05,86	N	143	12	04,21	E	
200	13874,63	7555,35	51	48	54,06	N	143	12	00,88	E	51	48	54,03	N	143	12	01,09	E	
201	13718,82	7499,43	51	48	49,00	N	143	11	58,05	E	51	48	48,97	N	143	11	58,26	E	
202	13510,60	7405,68	51	48	42,23	N	143	11	53,28	E	51	48	42,20	N	143	11	53,49	E	
203	13208,10	7208,86	51	48	32,37	N	143	11	43,18	E	51	48	32,34	N	143	11	43,39	E	
204	13008,33	7064,33	51	48	25,85	N	143	11	35,75	E	51	48	25,82	N	143	11	35,96	E	
205	12734,91	6878,22	51	48	16,94	N	143	11	26,20	E	51	48	16,91	N	143	11	26,41	E	
206	12543,07	6734,02	51	48	10,68	N	143	11	18,78	E	51	48	10,65	N	143	11	18,99	E	
207	12367,38	6630,04	51	48	04,96	N	143	11	13,46	E	51	48	04,93	N	143	11	13,67	E	
208	12307,28	6568,37	51	48	03,00	N	143	11	10,27	E	51	48	02,97	N	143	11	10,48	E	
209	12192,48	6506,06	51	47	59,26	N	143	11	07,09	E	51	47	59,23	N	143	11	07,30	E	
210	12059,33	6396,73	51	47	54,91	N	143	11	01,46	E	51	47	54,88	N	143	11	01,67	E	
211	11938,21	6327,68	51	47	50,97	N	143	10	57,93	E	51	47	50,94	N	143	10	58,14	E	
212	11697,17	6087,91	51	47	43,08	N	143	10	45,56	E	51	47	43,05	N	143	10	45,77	E	
213	11645,00	6011,90	51	47	41,37	N	143	10	41,63	E	51	47	41,34	N	143	10	41,84	E	
214	11608,86	5889,55	51	47	40,15	N	143	10	35,26	E	51	47	40,12	N	143	10	35,47	E	
215	11621,47	5828,73	51	47	40,54	N	143	10	32,08	E	51	47	40,51	N	143	10	32,29	E	
216	11665,36	5768,29	51	47	41,94	N	143	10	28,90	E	51	47	41,91	N	143	10	29,11	E	
217	11756,50	5708,39	51	47	44,86	N	143	10	25,72	E	51	47	44,83	N	143	10	25,93	E	
218	11706,25	5646,84	51	47	43,21	N	143	10	22,54	E	51	47	43,18	N	143	10	22,75	E	
219	11338,20	5508,47	51	47	31,26	N	143	10	15,54	E	51	47	31,23	N	143	10	15,75	E	



№ точки	МСК г. Ноглики		ПЗ-90.02								ПЗ-90.11								Ограничения использования объектов недвижимости и осуществления деятельности
	Х	У	Широта				Долгота				Широта				Долгота				
	м	м	0	'	"		0	'	"		0	'	"		0	'	"		
220	11156,56	5401,90	51	47	25,34	N	143	10	10,09	E	51	47	25,31	N	143	10	10,30	E	Запрещается размещать: • Объекты, включающие палаты больниц и санаториев, операционные больницы; • Объекты, включающие кабинеты врачей поликлиник, амбулаторий, диспансеров, больниц, санаториев; • Территории, непосредственно прилегающие к зданиям больниц и санаториев; • Площадки отдыха на территории больниц и санаториев;
221	11035,75	5307,40	51	47	21,40	N	143	10	05,23	E	51	47	21,37	N	143	10	05,44	E	
222	10882,49	5149,44	51	47	16,38	N	143	09	57,08	E	51	47	16,35	N	143	09	57,29	E	
223	10714,67	4903,61	51	47	10,86	N	143	09	44,36	E	51	47	10,83	N	143	09	44,57	E	
224	10493,98	4719,79	51	47	03,65	N	143	09	34,90	E	51	47	03,62	N	143	09	35,11	E	
225	10373,51	4596,02	51	46	59,71	N	143	09	28,52	E	51	46	59,68	N	143	09	28,73	E	
226	10109,78	4286,85	51	46	51,06	N	143	09	12,55	E	51	46	51,03	N	143	09	12,76	E	
227	10072,69	4255,40	51	46	49,85	N	143	09	10,93	E	51	46	49,82	N	143	09	11,14	E	
228	9585,05	4249,08	51	46	34,07	N	143	09	10,90	E	51	46	34,04	N	143	09	11,11	E	
229	9280,97	4186,43	51	46	24,20	N	143	09	07,81	E	51	46	24,17	N	143	09	08,02	E	
230	8914,85	4214,50	51	46	12,37	N	143	09	09,50	E	51	46	12,34	N	143	09	09,71	E	
231	8792,97	4210,73	51	46	08,43	N	143	09	09,38	E	51	46	08,40	N	143	09	09,59	E	
232	8549,59	4170,18	51	46	00,54	N	143	09	07,41	E	51	46	00,51	N	143	09	07,62	E	
233	8306,78	4080,91	51	45	52,65	N	143	09	02,90	E	51	45	52,62	N	143	09	03,11	E	
234	7882,90	3837,31	51	45	38,84	N	143	08	50,46	E	51	45	38,81	N	143	08	50,67	E	
235	7761,61	3783,13	51	45	34,90	N	143	08	47,71	E	51	45	34,87	N	143	08	47,92	E	
236	7579,93	3679,50	51	45	28,98	N	143	08	42,42	E	51	45	28,95	N	143	08	42,63	E	
237	7459,22	3585,07	51	45	25,04	N	143	08	37,57	E	51	45	25,01	N	143	08	37,78	E	
238	7245,36	3338,70	51	45	18,02	N	143	08	24,85	E	51	45	17,99	N	143	08	25,06	E	
239	7119,70	3093,36	51	45	13,86	N	143	08	12,14	E	51	45	13,83	N	143	08	12,35	E	
240	7074,80	3031,87	51	45	12,39	N	143	08	08,96	E	51	45	12,36	N	143	08	09,17	E	
241	7039,12	3010,35	51	45	11,23	N	143	08	07,86	E	51	45	11,20	N	143	08	08,07	E	
242	6189,28	2699,88	51	44	43,61	N	143	07	52,21	E	51	44	43,58	N	143	07	52,42	E	
243	4820,01	2334,74	51	43	59,17	N	143	07	34,03	E	51	43	59,14	N	143	07	34,24	E	
244	3892,40	2019,01	51	43	29,03	N	143	07	18,16	E	51	43	29,00	N	143	07	18,37	E	

№ точки	МСК г. Ноглики		ПЗ-90.02								ПЗ-90.11								Ограничения использования объектов недвижимости и осуществления деятельности
	Х	У	Широта				Долгота				Широта				Долгота				
	м	м	0	'	"		0	'	"		0	'	"		0	'	"		
245	3334,64	1791,49	51	43	10,90	N	143	07	06,66	E	51	43	10,87	N	143	07	06,87	E	Запрещается размещать: • Объекты, включающие палаты больниц и санаториев, операционные больницы; • Объекты, включающие кабинеты врачей поликлиник, амбулаторий, диспансеров, больниц, санаториев; • Территории, непосредственно прилегающие к зданиям больниц и санаториев; • Площадки отдыха на территории больниц и санаториев;
246	3097,33	1582,91	51	43	03,14	N	143	06	55,95	E	51	43	03,11	N	143	06	56,16	E	
247	3046,30	1521,35	51	43	01,47	N	143	06	52,77	E	51	43	01,44	N	143	06	52,98	E	
248	2990,64	1398,77	51	42	59,62	N	143	06	46,42	E	51	42	59,59	N	143	06	46,63	E	
249	2992,94	1337,83	51	42	59,67	N	143	06	43,25	E	51	42	59,64	N	143	06	43,46	E	
250	3084,23	1095,04	51	43	02,52	N	143	06	30,54	E	51	43	02,49	N	143	06	30,75	E	
251	3038,13	1085,27	51	43	01,03	N	143	06	30,06	E	51	43	01,00	N	143	06	30,27	E	
252	2310,59	742,25	51	42	37,35	N	143	06	12,66	E	51	42	37,32	N	143	06	12,87	E	
253	-258,19	-590,30	51	41	13,71	N	143	05	04,94	E	51	41	13,68	N	143	05	05,15	E	
254	-1021,77	-1015,52	51	40	48,83	N	143	04	43,31	E	51	40	48,80	N	143	04	43,52	E	
255	-2172,07	-1697,47	51	40	11,33	N	143	04	08,59	E	51	40	11,30	N	143	04	08,80	E	
256	-2656,04	-2015,38	51	39	55,54	N	143	03	52,37	E	51	39	55,51	N	143	03	52,58	E	
257	-2716,61	-2049,10	51	39	53,57	N	143	03	50,65	E	51	39	53,54	N	143	03	50,86	E	
258	-3081,83	-2097,01	51	39	41,73	N	143	03	48,40	E	51	39	41,70	N	143	03	48,61	E	
259	-3131,46	-2148,20	51	39	40,11	N	143	03	45,77	E	51	39	40,08	N	143	03	45,98	E	
260	-3025,27	-2512,73	51	39	43,39	N	143	03	26,74	E	51	39	43,36	N	143	03	26,95	E	
261	-2983,03	-2634,17	51	39	44,71	N	143	03	20,39	E	51	39	44,68	N	143	03	20,60	E	
262	-2940,80	-2694,63	51	39	46,05	N	143	03	17,22	E	51	39	46,02	N	143	03	17,43	E	
263	-2935,27	-2755,53	51	39	46,20	N	143	03	14,05	E	51	39	46,17	N	143	03	14,26	E	
264	-2879,58	-2815,84	51	39	47,98	N	143	03	10,87	E	51	39	47,95	N	143	03	11,08	E	
265	-2793,89	-3058,69	51	39	50,65	N	143	02	58,18	E	51	39	50,62	N	143	02	58,39	E	
266	-2738,02	-3119,00	51	39	52,43	N	143	02	55,00	E	51	39	52,40	N	143	02	55,21	E	
267	-2520,49	-3173,75	51	39	59,44	N	143	02	52,01	E	51	39	59,41	N	143	02	52,22	E	
268	-2337,59	-3174,28	51	40	05,36	N	143	02	51,86	E	51	40	05,33	N	143	02	52,07	E	
269	-1622,37	-2983,95	51	40	28,58	N	143	03	01,27	E	51	40	28,55	N	143	03	01,48	E	

№ точки	МСК г. Ноглики		ПЗ-90.02								ПЗ-90.11								Ограничения использования объектов недвижимости и осуществления деятельности
	X	Y	Широта				Долгота				Широта				Долгота				
			0	'	"		0	'	"		0	'	"		0	'	"		
270	-576,22	-2613,52	51	41	02,58	N	143	03	19,85	E	51	41	02,55	N	143	03	20,06	E	Запрещается размещать: • Объекты, включающие палаты больниц и санаториев, операционные больницы; • Объекты, включающие кабинеты врачей поликлиник, амбулаторий, диспансеров, больниц, санаториев; • Территории, непосредственно прилегающие к зданиям больниц и санаториев; • Площадки отдыха на территории больниц и санаториев;
271	1547,50	-1761,06	51	42	11,65	N	143	04	02,80	E	51	42	11,62	N	143	04	03,01	E	
272	3124,59	-1082,44	51	43	02,95	N	143	04	37,10	E	51	43	02,92	N	143	04	37,31	E	
273	5306,14	36,53	51	44	13,99	N	143	05	33,97	E	51	44	13,96	N	143	05	34,18	E	
274	5367,06	40,00	51	44	15,96	N	143	05	34,11	E	51	44	15,93	N	143	05	34,32	E	
275	5681,90	-811,96	51	44	25,80	N	143	04	49,51	E	51	44	25,77	N	143	04	49,72	E	
276	5715,80	-885,82	51	44	26,87	N	143	04	45,64	E	51	44	26,84	N	143	04	45,85	E	
277	6175,77	-1368,13	51	44	41,55	N	143	04	20,20	E	51	44	41,52	N	143	04	20,41	E	
278	6912,07	-2030,07	51	45	05,10	N	143	03	45,20	E	51	45	05,07	N	143	03	45,41	E	
279	7038,40	-2111,37	51	45	09,15	N	143	03	40,88	E	51	45	09,12	N	143	03	41,09	E	
280	7099,49	-2122,47	51	45	11,13	N	143	03	40,26	E	51	45	11,10	N	143	03	40,47	E	
281	7160,31	-2109,80	51	45	13,10	N	143	03	40,88	E	51	45	13,07	N	143	03	41,09	E	
282	7220,78	-2068,07	51	45	15,07	N	143	03	43,01	E	51	45	15,04	N	143	03	43,22	E	
283	7280,83	-1990,06	51	45	17,05	N	143	03	47,04	E	51	45	17,02	N	143	03	47,25	E	
284	7399,67	-1728,02	51	45	21,00	N	143	04	00,62	E	51	45	20,97	N	143	04	00,83	E	
285	7416,71	-1658,35	51	45	21,58	N	143	04	04,24	E	51	45	21,55	N	143	04	04,45	E	
286	7414,12	-561,03	51	45	21,95	N	143	05	01,45	E	51	45	21,92	N	143	05	01,66	E	
287	7422,61	-499,96	51	45	22,25	N	143	05	04,63	E	51	45	22,22	N	143	05	04,84	E	
288	7567,06	-409,24	51	45	26,96	N	143	05	09,26	E	51	45	26,93	N	143	05	09,47	E	
289	7688,65	-380,40	51	45	30,90	N	143	05	10,69	E	51	45	30,87	N	143	05	10,90	E	
290	7809,80	-314,39	51	45	34,85	N	143	05	14,05	E	51	45	34,82	N	143	05	14,26	E	
291	7992,09	-263,72	51	45	40,77	N	143	05	16,57	E	51	45	40,74	N	143	05	16,78	E	
292	8295,50	-143,27	51	45	50,63	N	143	05	22,65	E	51	45	50,60	N	143	05	22,86	E	
293	8509,07	-60,44	51	45	57,58	N	143	05	26,83	E	51	45	57,55	N	143	05	27,04	E	
294	8659,41	16,39	51	46	02,47	N	143	05	30,74	E	51	46	02,44	N	143	05	30,95	E	

№ точки	МСК г. Ноглики		ПЗ-90.02								ПЗ-90.11								Ограничения использования объектов недвижимости и осуществления деятельности
	Х	У	Широта				Долгота				Широта				Долгота				
	м	м	0	'	"		0	'	"		0	'	"		0	'	"		
295	8780,98	46,47	51	46	06,42	N	143	05	32,23	E	51	46	06,39	N	143	05	32,44	E	Запрещается размещать: • Объекты, включающие палаты больниц и санаториев, операционные больницы; • Объекты, включающие кабинеты врачей поликлиник, амбулаторий, диспансеров, больниц, санаториев; • Территории, непосредственно прилегающие к зданиям больниц и санаториев; • Площадки отдыха на территории больниц и санаториев;
296	8902,11	114,48	51	46	10,36	N	143	05	35,70	E	51	46	10,33	N	143	05	35,91	E	
297	9023,67	146,20	51	46	14,31	N	143	05	37,28	E	51	46	14,28	N	143	05	37,49	E	
298	9305,47	314,72	51	46	23,49	N	143	05	45,88	E	51	46	23,46	N	143	05	46,09	E	
299	9421,38	438,01	51	46	27,29	N	143	05	52,24	E	51	46	27,26	N	143	05	52,45	E	
300	9443,10	499,23	51	46	28,02	N	143	05	55,41	E	51	46	27,99	N	143	05	55,62	E	
301	9440,16	560,16	51	46	27,95	N	143	05	58,59	E	51	46	27,92	N	143	05	58,80	E	
302	9360,13	681,14	51	46	25,41	N	143	06	04,96	E	51	46	25,38	N	143	06	05,17	E	
303	9091,35	860,87	51	46	16,78	N	143	06	14,50	E	51	46	16,75	N	143	06	14,71	E	
304	8709,42	947,23	51	46	04,46	N	143	06	19,25	E	51	46	04,43	N	143	06	19,46	E	
305	7915,60	1056,43	51	45	38,82	N	143	06	25,45	E	51	45	38,79	N	143	06	25,66	E	
306	7854,39	1077,80	51	45	36,85	N	143	06	26,60	E	51	45	36,82	N	143	06	26,81	E	
307	7975,42	1153,98	51	45	40,80	N	143	06	30,50	E	51	45	40,77	N	143	06	30,71	E	
308	8242,20	1094,74	51	45	49,40	N	143	06	27,24	E	51	45	49,37	N	143	06	27,45	E	
309	8281,17	1075,28	51	45	50,66	N	143	06	26,20	E	51	45	50,63	N	143	06	26,41	E	
310	8585,88	1084,58	51	46	00,52	N	143	06	26,49	E	51	46	00,49	N	143	06	26,70	E	
311	9435,87	1382,97	51	46	28,14	N	143	06	41,51	E	51	46	28,11	N	143	06	41,72	E	
312	9617,82	1462,72	51	46	34,05	N	143	06	45,55	E	51	46	34,02	N	143	06	45,76	E	
313	9738,90	1534,92	51	46	38,00	N	143	06	49,24	E	51	46	37,97	N	143	06	49,45	E	
314	9965,26	1724,65	51	46	45,40	N	143	06	58,99	E	51	46	45,37	N	143	06	59,20	E	
315	10114,00	1909,29	51	46	50,28	N	143	07	08,53	E	51	46	50,25	N	143	07	08,74	E	
316	10188,22	2032,10	51	46	52,73	N	143	07	14,89	E	51	46	52,70	N	143	07	15,10	E	
317	10461,77	2274,59	51	47	01,68	N	143	07	27,37	E	51	47	01,65	N	143	07	27,58	E	
318	10822,69	2688,72	51	47	13,51	N	143	07	48,74	E	51	47	13,48	N	143	07	48,95	E	
319	11310,30	2697,71	51	47	29,29	N	143	07	48,91	E	51	47	29,26	N	143	07	49,12	E	

№ точки	МСК г. Ноглики		ПЗ-90.02								ПЗ-90.11								Ограничения использования объектов недвижимости и осуществления деятельности
	X	Y	Широта				Долгота				Широта				Долгота				
			0	'	"		0	'	"		0	'	"		0	'	"		
320	11614,48	2752,24	51	47	39,16	N	143	07	51,57	E	51	47	39,13	N	143	07	51,78	E	Запрещается размещать: • Объекты, включающие палаты больниц и санаториев, операционные больницы; • Объекты, включающие кабинеты врачей поликлиник, амбулаторий, диспансеров, больниц, санаториев; • Территории, непосредственно прилегающие к зданиям больниц и санаториев; • Площадки отдыха на территории больниц и санаториев;
321	12102,34	2739,48	51	47	54,93	N	143	07	50,60	E	51	47	54,90	N	143	07	50,81	E	
322	12345,76	2776,49	51	48	02,82	N	143	07	52,38	E	51	48	02,79	N	143	07	52,59	E	
323	12527,97	2835,07	51	48	08,74	N	143	07	55,32	E	51	48	08,71	N	143	07	55,53	E	
324	13254,98	3222,11	51	48	32,41	N	143	08	15,07	E	51	48	32,38	N	143	08	15,28	E	
325	13496,69	3404,68	51	48	40,30	N	143	08	24,45	E	51	48	40,27	N	143	08	24,66	E	
326	13614,28	3535,53	51	48	44,16	N	143	08	31,21	E	51	48	44,13	N	143	08	31,42	E	
327	13733,36	3719,82	51	48	48,08	N	143	08	40,75	E	51	48	48,05	N	143	08	40,96	E	
328	13816,05	3903,69	51	48	50,82	N	143	08	50,30	E	51	48	50,79	N	143	08	50,51	E	
329	14341,87	4112,20	51	49	07,91	N	143	09	00,86	E	51	49	07,88	N	143	09	01,07	E	
330	14356,65	2812,69	51	49	07,90	N	143	07	53,02	E	51	49	07,87	N	143	07	53,23	E	
331	14383,31	2325,29	51	49	08,57	N	143	07	27,55	E	51	49	08,54	N	143	07	27,76	E	
332	14488,03	2051,77	51	49	11,85	N	143	07	13,21	E	51	49	11,82	N	143	07	13,42	E	
333	14550,22	1947,57	51	49	13,82	N	143	07	07,73	E	51	49	13,79	N	143	07	07,94	E	
334	14611,93	1884,46	51	49	15,80	N	143	07	04,40	E	51	49	15,77	N	143	07	04,61	E	
335	14673,25	1854,36	51	49	17,77	N	143	07	02,79	E	51	49	17,74	N	143	07	03,00	E	
336	14734,25	1851,28	51	49	19,74	N	143	07	02,59	E	51	49	19,71	N	143	07	02,80	E	
337	14794,98	1870,68	51	49	21,71	N	143	07	03,56	E	51	49	21,68	N	143	07	03,77	E	
338	14915,82	1963,22	51	49	25,66	N	143	07	08,32	E	51	49	25,63	N	143	07	08,53	E	
339	15079,31	2150,58	51	49	31,02	N	143	07	18,00	E	51	49	30,99	N	143	07	18,21	E	
340	15874,79	3363,09	51	49	57,22	N	143	08	20,81	E	51	49	57,19	N	143	08	21,02	E	
341	15994,48	3552,94	51	50	01,17	N	143	08	30,65	E	51	50	01,14	N	143	08	30,86	E	
342	16053,94	3680,68	51	50	03,14	N	143	08	37,29	E	51	50	03,11	N	143	08	37,50	E	
343	16114,13	3746,93	51	50	05,11	N	143	08	40,71	E	51	50	05,08	N	143	08	40,92	E	
344	16244,07	4054,17	51	50	09,43	N	143	08	56,68	E	51	50	09,40	N	143	08	56,89	E	

№ точки	МСК г. Ноглики		ПЗ-90.02								ПЗ-90.11								Ограничения использования объектов недвижимости и осуществления деятельности
	X	Y	Широта				Долгота				Широта				Долгота				
			0	'	"		0	'	"		0	'	"		0	'	"		
345	16284,78	4121,02	51	50	10,78	N	143	09	00,14	E	51	50	10,75	N	143	09	00,35	E	Запрещается размещать: • Объекты, включающие палаты больниц и санаториев, операционные больницы; • Объекты, включающие кабинеты врачей поликлиник, амбулаторий, диспансеров, больниц, санаториев; • Территории, непосредственно прилегающие к зданиям больниц и санаториев; • Площадки отдыха на территории больниц и санаториев;
346	16902,32	4116,28	51	50	30,75	N	143	08	59,52	E	51	50	30,72	N	143	08	59,73	E	
347	17450,74	4138,09	51	50	48,51	N	143	09	00,32	E	51	50	48,48	N	143	09	00,53	E	
348	17511,62	4145,51	51	50	50,48	N	143	09	00,67	E	51	50	50,45	N	143	09	00,88	E	
349	17754,25	4249,68	51	50	58,37	N	143	09	05,97	E	51	50	58,34	N	143	09	06,18	E	
350	17861,59	4317,06	51	51	01,87	N	143	09	09,42	E	51	51	01,84	N	143	09	09,63	E	
351	17917,30	4378,67	51	51	03,69	N	143	09	12,61	E	51	51	03,66	N	143	09	12,82	E	
352	17941,06	4439,92	51	51	04,48	N	143	09	15,79	E	51	51	04,45	N	143	09	16,00	E	
353	17938,85	4500,86	51	51	04,43	N	143	09	18,98	E	51	51	04,40	N	143	09	19,19	E	
354	17915,21	4561,54	51	51	03,69	N	143	09	22,16	E	51	51	03,66	N	143	09	22,37	E	
355	17861,06	4743,80	51	51	02,01	N	143	09	31,72	E	51	51	01,98	N	143	09	31,93	E	
356	17574,65	5411,04	51	50	52,99	N	143	10	06,74	E	51	50	52,96	N	143	10	06,95	E	
357	17359,99	5652,37	51	50	46,13	N	143	10	19,48	E	51	50	46,10	N	143	10	19,69	E	
358	18584,82	6199,39	51	51	25,96	N	143	10	47,33	E	51	51	25,93	N	143	10	47,54	E	
359	20444,33	7151,79	51	52	26,47	N	143	11	36,02	E	51	52	26,44	N	143	11	36,23	E	
360	21917,26	7950,27	51	53	14,40	N	143	12	16,92	E	51	53	14,37	N	143	12	17,13	E	
361	22886,03	8515,80	51	53	45,94	N	143	12	45,94	E	51	53	45,91	N	143	12	46,15	E	
362	23482,91	8894,52	51	54	05,39	N	143	13	05,41	E	51	54	05,36	N	143	13	05,62	E	
363	23658,42	9018,51	51	54	11,11	N	143	13	11,79	E	51	54	11,08	N	143	13	12,00	E	
364	23791,80	9142,01	51	54	15,47	N	143	13	18,18	E	51	54	15,44	N	143	13	18,39	E	
<b>Внешняя граница зоны 50-55 дБА</b>																			
365	23923,30	8441,26	51	54	19,48	N	143	12	41,45	E	51	54	19,45	N	143	12	41,66	E	Запрещается размещать: • Объекты, включающие палаты больниц и санаториев,
366	24160,18	8597,67	51	54	27,20	N	143	12	49,50	E	51	54	27,17	N	143	12	49,71	E	
367	24374,01	8783,07	51	54	34,18	N	143	12	59,08	E	51	54	34,15	N	143	12	59,29	E	
368	24526,97	8949,18	51	54	39,18	N	143	13	07,68	E	51	54	39,15	N	143	13	07,89	E	

№ точки	МСК г. Ноглики		ПЗ-90.02								ПЗ-90.11								Ограничения использования объектов недвижимости и осуществления деятельности
	Х	У	Широта				Долгота				Широта				Долгота				
	м	м	0	'	"		0	'	"		0	'	"		0	'	"		
369	24678,11	9152,43	51	54	44,14	N	143	13	18,23	E	51	54	44,11	N	143	13	18,44	E	операционные больницы; • Объекты, включающие кабинеты врачей поликлиник, амбулаторий, диспансеров, больниц, санаториев; • Территории, непосредственно прилегающие к зданиям больниц и санаториев; • Площадки отдыха на территории больниц и санаториев
370	24821,38	9397,98	51	54	48,86	N	143	13	30,99	E	51	54	48,83	N	143	13	31,20	E	
371	24897,66	9581,77	51	54	51,40	N	143	13	40,57	E	51	54	51,37	N	143	13	40,78	E	
372	25002,44	9948,78	51	54	54,91	N	143	13	59,71	E	51	54	54,88	N	143	13	59,92	E	
373	25032,61	10193,00	51	54	55,97	N	143	14	12,47	E	51	54	55,94	N	143	14	12,68	E	
374	25027,46	10619,68	51	54	55,95	N	143	14	34,79	E	51	54	55,92	N	143	14	35,00	E	
375	24994,40	10802,19	51	54	54,94	N	143	14	44,36	E	51	54	54,91	N	143	14	44,57	E	
376	24833,48	11288,01	51	54	49,89	N	143	15	09,86	E	51	54	49,86	N	143	15	10,07	E	
377	24741,29	11460,64	51	54	46,97	N	143	15	18,94	E	51	54	46,94	N	143	15	19,15	E	
378	24570,17	11711,66	51	54	41,52	N	143	15	32,17	E	51	54	41,49	N	143	15	32,38	E	
379	24308,46	11977,78	51	54	33,14	N	143	15	46,23	E	51	54	33,11	N	143	15	46,44	E	
380	24062,45	12161,03	51	54	25,24	N	143	15	55,94	E	51	54	25,21	N	143	15	56,15	E	
381	23816,98	12297,53	51	54	17,34	N	143	16	03,21	E	51	54	17,31	N	143	16	03,42	E	
382	23510,81	12412,31	51	54	07,47	N	143	16	09,37	E	51	54	07,44	N	143	16	09,58	E	
383	23266,36	12462,68	51	53	59,58	N	143	16	12,14	E	51	53	59,55	N	143	16	12,35	E	
384	23022,20	12488,87	51	53	51,69	N	143	16	13,63	E	51	53	51,66	N	143	16	13,84	E	
385	22717,56	12473,21	51	53	41,83	N	143	16	12,98	E	51	53	41,80	N	143	16	13,19	E	
386	22413,38	12419,08	51	53	31,97	N	143	16	10,30	E	51	53	31,94	N	143	16	10,51	E	
387	22076,22	12291,97	51	53	21,02	N	143	16	03,83	E	51	53	20,99	N	143	16	04,04	E	
388	21988,62	12249,70	51	53	18,17	N	143	16	01,67	E	51	53	18,14	N	143	16	01,88	E	
389	21767,14	12105,44	51	53	10,96	N	143	15	54,24	E	51	53	10,93	N	143	15	54,45	E	
390	20796,51	11301,49	51	52	39,29	N	143	15	12,73	E	51	52	39,26	N	143	15	12,94	E	
391	20306,57	10868,98	51	52	23,30	N	143	14	50,39	E	51	52	23,27	N	143	14	50,60	E	
392	19849,60	10436,86	51	52	08,37	N	143	14	28,05	E	51	52	08,34	N	143	14	28,26	E	
393	19574,80	10145,62	51	51	59,38	N	143	14	12,98	E	51	51	59,35	N	143	14	13,19	E	

№ точки	МСК г. Ноглики		ПЗ-90.02								ПЗ-90.11								Ограничения использования объектов недвижимости и осуществления деятельности
	X	Y	Широта				Долгота				Широта				Долгота				
			0	'	"		0	'	"		0	'	"		0	'	"		
394	18442,10	8735,41	51	51	22,25	N	143	12	59,92	E	51	51	22,22	N	143	13	00,13	E	Запрещается размещать: • Объекты, включающие палаты больниц и санаториев, операционные больницы; • Объекты, включающие кабинеты врачей поликлиник, амбулаторий, диспансеров, больниц, санаториев; • Территории, непосредственно прилегающие к зданиям больниц и санаториев; • Площадки отдыха на территории больниц и санаториев
395	17644,86	8367,14	51	50	56,32	N	143	12	41,13	E	51	50	56,29	N	143	12	41,34	E	
396	16009,09	7494,84	51	50	03,09	N	143	11	56,50	E	51	50	03,06	N	143	11	56,71	E	
397	15700,52	7827,56	51	49	53,23	N	143	12	14,05	E	51	49	53,20	N	143	12	14,26	E	
398	15392,42	8092,22	51	49	43,35	N	143	12	28,04	E	51	49	43,32	N	143	12	28,25	E	
399	15146,76	8245,46	51	49	35,46	N	143	12	36,19	E	51	49	35,43	N	143	12	36,40	E	
400	14778,96	8416,35	51	49	23,62	N	143	12	45,32	E	51	49	23,59	N	143	12	45,53	E	
401	14473,12	8503,37	51	49	13,75	N	143	12	50,03	E	51	49	13,72	N	143	12	50,24	E	
402	14106,99	8532,53	51	49	01,92	N	143	12	51,76	E	51	49	01,89	N	143	12	51,97	E	
403	13863,30	8518,40	51	48	54,03	N	143	12	51,16	E	51	48	54,00	N	143	12	51,37	E	
404	13437,52	8435,56	51	48	40,23	N	143	12	47,08	E	51	48	40,20	N	143	12	47,29	E	
405	13012,75	8267,35	51	48	26,42	N	143	12	38,54	E	51	48	26,39	N	143	12	38,75	E	
406	12891,63	8198,69	51	48	22,48	N	143	12	35,02	E	51	48	22,45	N	143	12	35,23	E	
407	12770,66	8117,32	51	48	18,54	N	143	12	30,84	E	51	48	18,51	N	143	12	31,05	E	
408	12467,81	7950,11	51	48	08,68	N	143	12	22,29	E	51	48	08,65	N	143	12	22,50	E	
409	12285,93	7863,54	51	48	02,77	N	143	12	17,87	E	51	48	02,74	N	143	12	18,08	E	
410	11496,54	7596,15	51	47	37,13	N	143	12	04,37	E	51	47	37,10	N	143	12	04,58	E	
411	9637,23	6902,75	51	46	36,73	N	143	11	29,27	E	51	46	36,70	N	143	11	29,48	E	
412	8401,42	6401,72	51	45	56,57	N	143	11	03,86	E	51	45	56,54	N	143	11	04,07	E	
413	7501,84	5963,17	51	45	27,30	N	143	10	41,52	E	51	45	27,27	N	143	10	41,73	E	
414	7310,49	5854,92	51	45	21,07	N	143	10	35,99	E	51	45	21,04	N	143	10	36,20	E	
415	5495,93	4633,53	51	44	21,91	N	143	09	33,41	E	51	44	21,88	N	143	09	33,62	E	
416	4827,11	4163,75	51	44	00,10	N	143	09	09,33	E	51	44	00,07	N	143	09	09,54	E	
417	4755,38	4101,95	51	43	57,75	N	143	09	06,15	E	51	43	57,72	N	143	09	06,36	E	
418	4652,06	3978,80	51	43	54,36	N	143	08	59,80	E	51	43	54,33	N	143	09	00,01	E	



№ точки	МСК г. Ноглики		ПЗ-90.02								ПЗ-90.11								Ограничения использования объектов недвижимости и осуществления деятельности
	Х	У	Широта				Долгота				Широта				Долгота				
	м	м	0	'	"		0	'	"		0	'	"		0	'	"		
419	4629,61	3917,57	51	43	53,61	N	143	08	56,62	E	51	43	53,58	N	143	08	56,83	E	Запрещается размещать: • Объекты, включающие палаты больниц и санаториев, операционные больницы; • Объекты, включающие кабинеты врачей поликлиник, амбулаторий, диспансеров, больниц, санаториев; • Территории, непосредственно прилегающие к зданиям больниц и санаториев; • Площадки отдыха на территории больниц и санаториев
420	4637,51	3856,70	51	43	53,85	N	143	08	53,45	E	51	43	53,82	N	143	08	53,66	E	
421	4696,46	3796,43	51	43	55,73	N	143	08	50,27	E	51	43	55,70	N	143	08	50,48	E	
422	4957,93	3725,60	51	44	04,16	N	143	08	46,42	E	51	44	04,13	N	143	08	46,63	E	
423	5323,91	3709,37	51	44	16,00	N	143	08	45,35	E	51	44	15,97	N	143	08	45,56	E	
424	5811,36	3731,77	51	44	31,78	N	143	08	46,22	E	51	44	31,75	N	143	08	46,43	E	
425	6602,91	3814,78	51	44	57,42	N	143	08	50,06	E	51	44	57,39	N	143	08	50,27	E	
426	6817,05	3847,77	51	45	04,36	N	143	08	51,65	E	51	45	04,33	N	143	08	51,86	E	
427	6671,07	3636,76	51	44	59,56	N	143	08	40,74	E	51	44	59,53	N	143	08	40,95	E	
428	6541,27	3394,09	51	44	55,27	N	143	08	28,17	E	51	44	55,24	N	143	08	28,38	E	
429	4296,73	2925,60	51	43	42,47	N	143	08	05,14	E	51	43	42,44	N	143	08	05,35	E	
430	3202,05	2698,41	51	43	06,96	N	143	07	53,99	E	51	43	06,93	N	143	07	54,20	E	
431	1928,48	2130,45	51	42	25,54	N	143	07	25,20	E	51	42	25,51	N	143	07	25,41	E	
432	1746,40	2061,03	51	42	19,62	N	143	07	21,70	E	51	42	19,59	N	143	07	21,91	E	
433	719,06	1798,80	51	41	46,28	N	143	07	08,69	E	51	41	46,25	N	143	07	08,90	E	
434	-1045,04	1290,34	51	40	49,00	N	143	06	43,34	E	51	40	48,97	N	143	06	43,55	E	
435	-2385,09	864,25	51	40	05,48	N	143	06	22,01	E	51	40	05,45	N	143	06	22,22	E	
436	-2749,28	729,02	51	39	53,64	N	143	06	15,21	E	51	39	53,61	N	143	06	15,42	E	
437	-3509,32	407,85	51	39	28,92	N	143	05	58,99	E	51	39	28,89	N	143	05	59,20	E	
438	-3751,18	283,08	51	39	21,05	N	143	05	52,66	E	51	39	21,02	N	143	05	52,87	E	
439	-3949,78	158,82	51	39	14,57	N	143	05	46,32	E	51	39	14,54	N	143	05	46,53	E	
440	-4022,15	101,53	51	39	12,21	N	143	05	43,39	E	51	39	12,18	N	143	05	43,60	E	
441	-4128,61	-26,18	51	39	08,71	N	143	05	36,81	E	51	39	08,68	N	143	05	37,02	E	
442	-4140,68	-87,28	51	39	08,30	N	143	05	33,64	E	51	39	08,27	N	143	05	33,85	E	
443	-4382,49	-361,68	51	39	00,36	N	143	05	19,53	E	51	39	00,33	N	143	05	19,74	E	

№ точки	МСК г. Ноглики		ПЗ-90.02								ПЗ-90.11								Ограничения использования объектов недвижимости и осуществления деятельности
	X	Y	Широта				Долгота				Широта				Долгота				
			0	'	"		0	'	"		0	'	"		0	'	"		
444	-4587,70	-641,22	51	38	53,61	N	143	05	05,12	E	51	38	53,58	N	143	05	05,33	E	Запрещается размещать: • Объекты, включающие палаты больниц и санаториев, операционные больницы; • Объекты, включающие кабинеты врачей поликлиник, амбулаторий, диспансеров, больниц, санаториев; • Территории, непосредственно прилегающие к зданиям больниц и санаториев; • Площадки отдыха на территории больниц и санаториев
445	-4740,80	-947,84	51	38	48,53	N	143	04	49,28	E	51	38	48,50	N	143	04	49,49	E	
446	-4841,52	-1253,85	51	38	45,15	N	143	04	33,43	E	51	38	45,12	N	143	04	33,64	E	
447	-4887,06	-1559,20	51	38	43,55	N	143	04	17,58	E	51	38	43,52	N	143	04	17,79	E	
448	-4889,49	-1864,05	51	38	43,35	N	143	04	01,73	E	51	38	43,32	N	143	04	01,94	E	
449	-4832,97	-2229,17	51	38	45,02	N	143	03	42,70	E	51	38	44,99	N	143	03	42,91	E	
450	-4730,23	-2532,79	51	38	48,22	N	143	03	26,84	E	51	38	48,19	N	143	03	27,05	E	
451	-4608,03	-2775,21	51	38	52,07	N	143	03	14,15	E	51	38	52,04	N	143	03	14,36	E	
452	-4452,38	-3017,23	51	38	57,01	N	143	03	01,46	E	51	38	56,98	N	143	03	01,67	E	
453	-4234,51	-3258,53	51	39	03,95	N	143	02	48,76	E	51	39	03,92	N	143	02	48,97	E	
454	-4041,60	-3428,53	51	39	10,12	N	143	02	39,79	E	51	39	10,09	N	143	02	40,00	E	
455	-3795,84	-3590,40	51	39	18,01	N	143	02	31,20	E	51	39	17,98	N	143	02	31,41	E	
456	-3550,60	-3707,86	51	39	25,89	N	143	02	24,92	E	51	39	25,86	N	143	02	25,13	E	
457	-3305,73	-3793,78	51	39	33,78	N	143	02	20,29	E	51	39	33,75	N	143	02	20,50	E	
458	-3000,17	-3856,69	51	39	43,63	N	143	02	16,80	E	51	39	43,60	N	143	02	17,01	E	
459	-2756,11	-3873,82	51	39	51,52	N	143	02	15,75	E	51	39	51,49	N	143	02	15,96	E	
460	-2390,59	-3851,87	51	40	03,36	N	143	02	16,64	E	51	40	03,33	N	143	02	16,85	E	
461	-2147,31	-3802,69	51	40	11,25	N	143	02	19,03	E	51	40	11,22	N	143	02	19,24	E	
462	218,48	-2798,15	51	41	28,22	N	143	03	09,70	E	51	41	28,19	N	143	03	09,91	E	
463	3250,54	-1424,50	51	43	06,89	N	143	04	19,20	E	51	43	06,86	N	143	04	19,41	E	
464	4704,54	-647,30	51	43	54,25	N	143	04	58,73	E	51	43	54,22	N	143	04	58,94	E	
465	4804,58	-1018,47	51	43	57,33	N	143	04	39,32	E	51	43	57,30	N	143	04	39,53	E	
466	5339,96	-2292,42	51	44	14,13	N	143	03	32,58	E	51	44	14,10	N	143	03	32,79	E	
467	5589,47	-3325,88	51	44	21,77	N	143	02	38,56	E	51	44	21,74	N	143	02	38,77	E	
468	5973,15	-4841,30	51	44	33,53	N	143	01	19,32	E	51	44	33,50	N	143	01	19,53	E	

№ точки	МСК г. Ноглики		ПЗ-90.02								ПЗ-90.11								Ограничения использования объектов недвижимости и осуществления деятельности
	X	Y	Широта				Долгота				Широта				Долгота				
			0	'	"		0	'	"		0	'	"		0	'	"		
469	6473,97	-6607,54	51	44	48,96	N	142	59	46,91	E	51	44	48,93	N	142	59	47,12	E	Запрещается размещать: • Объекты, включающие палаты больниц и санаториев, операционные больницы; • Объекты, включающие кабинеты врачей поликлиник, амбулаторий, диспансеров, больниц, санаториев; • Территории, непосредственно прилегающие к зданиям больниц и санаториев; • Площадки отдыха на территории больниц и санаториев
470	6663,74	-7153,99	51	44	54,85	N	142	59	18,30	E	51	44	54,82	N	142	59	18,51	E	
471	6854,71	-7639,46	51	45	00,81	N	142	58	52,85	E	51	45	00,78	N	142	58	53,06	E	
472	6984,83	-7923,32	51	45	04,89	N	142	58	37,96	E	51	45	04,86	N	142	58	38,17	E	
473	7171,41	-8237,32	51	45	10,79	N	142	58	21,46	E	51	45	10,76	N	142	58	21,67	E	
474	7351,72	-8426,15	51	45	16,53	N	142	58	11,48	E	51	45	16,50	N	142	58	11,69	E	
475	7601,66	-8667,06	51	45	24,51	N	142	57	58,74	E	51	45	24,48	N	142	57	58,95	E	
476	8280,86	-9265,73	51	45	46,21	N	142	57	27,02	E	51	45	46,18	N	142	57	27,23	E	
477	8342,09	-9288,00	51	45	48,18	N	142	57	25,82	E	51	45	48,15	N	142	57	26,03	E	
478	8402,90	-9275,39	51	45	50,15	N	142	57	26,43	E	51	45	50,12	N	142	57	26,64	E	
479	8463,15	-9214,73	51	45	52,13	N	142	57	29,55	E	51	45	52,10	N	142	57	29,76	E	
480	8521,97	-9082,99	51	45	54,09	N	142	57	36,37	E	51	45	54,06	N	142	57	36,58	E	
481	8565,22	-8899,59	51	45	55,58	N	142	57	45,90	E	51	45	55,55	N	142	57	46,11	E	
482	8610,59	-8533,27	51	45	57,21	N	142	58	04,97	E	51	45	57,18	N	142	58	05,18	E	
483	8634,09	-8045,28	51	45	58,19	N	142	58	30,40	E	51	45	58,16	N	142	58	30,61	E	
484	8630,61	-7313,75	51	45	58,41	N	142	59	08,54	E	51	45	58,38	N	142	59	08,75	E	
485	8547,03	-5979,28	51	45	56,30	N	143	00	18,19	E	51	45	56,27	N	143	00	18,40	E	
486	8394,67	-4268,31	51	45	52,12	N	143	01	47,50	E	51	45	52,09	N	143	01	47,71	E	
487	8242,66	-2989,85	51	45	47,75	N	143	02	54,27	E	51	45	47,72	N	143	02	54,48	E	
488	8323,10	-1586,73	51	45	50,94	N	143	04	07,37	E	51	45	50,91	N	143	04	07,58	E	
489	8296,09	-1282,23	51	45	50,19	N	143	04	23,27	E	51	45	50,16	N	143	04	23,48	E	
490	10927,53	-1041,60	51	47	15,42	N	143	04	34,08	E	51	47	15,39	N	143	04	34,29	E	
491	12388,17	-868,31	51	48	02,75	N	143	04	42,15	E	51	48	02,72	N	143	04	42,36	E	
492	13462,42	-676,60	51	48	37,58	N	143	04	51,45	E	51	48	37,55	N	143	04	51,66	E	
493	13385,49	-2258,76	51	48	34,44	N	143	03	28,92	E	51	48	34,41	N	143	03	29,13	E	

№ точки	МСК г. Ноглики		ПЗ-90.02								ПЗ-90.11								Ограничения использования объектов недвижимости и осуществления деятельности
	X	Y	Широта				Долгота				Широта				Долгота				
			0	'	"		0	'	"		0	'	"		0	'	"		
494	13354,34	-3356,48	51	48	32,97	N	143	02	31,65	E	51	48	32,94	N	143	02	31,86	E	Запрещается размещать: • Объекты, включающие палаты больниц и санаториев, операционные больницы; • Объекты, включающие кабинеты врачей поликлиник, амбулаторий, диспансеров, больниц, санаториев; • Территории, непосредственно прилегающие к зданиям больниц и санаториев; • Площадки отдыха на территории больниц и санаториев
495	13363,09	-3844,09	51	48	33,04	N	143	02	06,20	E	51	48	33,01	N	143	02	06,41	E	
496	13407,37	-4551,39	51	48	34,17	N	143	01	29,25	E	51	48	34,14	N	143	01	29,46	E	
497	13473,34	-4976,32	51	48	36,12	N	143	01	07,02	E	51	48	36,09	N	143	01	07,23	E	
498	13536,72	-5182,43	51	48	38,08	N	143	00	56,22	E	51	48	38,05	N	143	00	56,43	E	
499	13598,93	-5287,65	51	48	40,05	N	143	00	50,69	E	51	48	40,02	N	143	00	50,90	E	
500	13660,40	-5331,11	51	48	42,02	N	143	00	48,37	E	51	48	41,99	N	143	00	48,58	E	
501	13721,37	-5331,32	51	48	43,99	N	143	00	48,32	E	51	48	43,96	N	143	00	48,53	E	
502	13842,16	-5240,64	51	48	47,94	N	143	00	52,97	E	51	48	47,91	N	143	00	53,18	E	
503	14258,31	-4626,10	51	49	01,67	N	143	01	24,76	E	51	49	01,64	N	143	01	24,97	E	
504	15037,89	-3397,65	51	49	27,42	N	143	02	28,35	E	51	49	27,39	N	143	02	28,56	E	
505	15277,21	-2846,24	51	49	35,40	N	143	02	56,97	E	51	49	35,37	N	143	02	57,18	E	
506	15571,50	-1951,18	51	49	45,29	N	143	03	43,51	E	51	49	45,26	N	143	03	43,72	E	
507	16095,26	168,07	51	50	03,10	N	143	05	33,83	E	51	50	03,07	N	143	05	34,04	E	
508	16154,82	287,07	51	50	05,08	N	143	05	40,00	E	51	50	05,05	N	143	05	40,21	E	
509	16433,95	398,55	51	50	14,15	N	143	05	45,64	E	51	50	14,12	N	143	05	45,85	E	
510	16562,00	461,02	51	50	18,32	N	143	05	48,82	E	51	50	18,29	N	143	05	49,03	E	
511	16651,88	523,05	51	50	21,25	N	143	05	52,00	E	51	50	21,22	N	143	05	52,21	E	
512	16703,82	584,62	51	50	22,96	N	143	05	55,19	E	51	50	22,93	N	143	05	55,40	E	
513	16717,88	645,75	51	50	23,44	N	143	05	58,37	E	51	50	23,41	N	143	05	58,58	E	
514	16693,81	706,43	51	50	22,68	N	143	06	01,55	E	51	50	22,65	N	143	06	01,76	E	
515	16631,21	766,66	51	50	20,68	N	143	06	04,74	E	51	50	20,65	N	143	06	04,95	E	
516	16387,58	885,72	51	50	12,85	N	143	06	11,12	E	51	50	12,82	N	143	06	11,33	E	
517	16269,06	940,89	51	50	09,04	N	143	06	14,07	E	51	50	09,01	N	143	06	14,28	E	
518	16534,18	2289,62	51	50	18,14	N	143	07	24,34	E	51	50	18,11	N	143	07	24,55	E	

№ точки	МСК г. Ноглики		ПЗ-90.02								ПЗ-90.11								Ограничения использования объектов недвижимости и осуществления деятельности
	X	Y	Широта				Долгота				Широта				Долгота				
			0	'	"		0	'	"		0	'	"		0	'	"		
519	16906,32	3284,18	51	50	30,57	N	143	08	16,05	E	51	50	30,54	N	143	08	16,26	E	Запрещается размещать: • Объекты, включающие палаты больниц и санаториев, операционные больницы; • Объекты, включающие кабинеты врачей поликлиник, амбулаторий, диспансеров, больниц, санаториев; • Территории, непосредственно прилегающие к зданиям больниц и санаториев; • Площадки отдыха на территории больниц и санаториев
520	17278,41	3240,45	51	50	42,59	N	143	08	13,54	E	51	50	42,56	N	143	08	13,75	E	
521	17704,93	3260,03	51	50	56,40	N	143	08	14,30	E	51	50	56,37	N	143	08	14,51	E	
522	18679,44	3337,76	51	51	27,95	N	143	08	17,76	E	51	51	27,92	N	143	08	17,97	E	
523	20937,15	3164,87	51	52	40,93	N	143	08	07,33	E	51	52	40,90	N	143	08	07,54	E	
524	22645,22	3073,64	51	53	36,16	N	143	08	01,50	E	51	53	36,13	N	143	08	01,71	E	
525	23620,77	3062,96	51	54	07,71	N	143	08	00,33	E	51	54	07,68	N	143	08	00,54	E	
526	24456,86	3114,37	51	54	34,78	N	143	08	02,50	E	51	54	34,75	N	143	08	02,71	E	
527	24899,38	3202,73	51	54	49,13	N	143	08	06,85	E	51	54	49,10	N	143	08	07,06	E	
528	25003,40	3242,73	51	54	52,51	N	143	08	08,88	E	51	54	52,48	N	143	08	09,09	E	
529	25081,15	3298,24	51	54	55,05	N	143	08	11,73	E	51	54	55,02	N	143	08	11,94	E	
530	25118,11	3366,01	51	54	56,27	N	143	08	15,25	E	51	54	56,24	N	143	08	15,46	E	
531	25005,86	3730,47	51	54	52,78	N	143	08	34,39	E	51	54	52,75	N	143	08	34,60	E	
532	24735,35	4336,93	51	54	44,26	N	143	09	06,28	E	51	54	44,23	N	143	09	06,49	E	
533	24606,38	4457,35	51	54	40,13	N	143	09	12,66	E	51	54	40,10	N	143	09	12,87	E	
534	24405,57	4576,91	51	54	33,68	N	143	09	19,04	E	51	54	33,65	N	143	09	19,25	E	
535	23856,07	4814,31	51	54	15,99	N	143	09	31,79	E	51	54	15,96	N	143	09	32,00	E	
536	22987,10	5106,11	51	53	47,99	N	143	09	47,57	E	51	53	47,96	N	143	09	47,78	E	
537	19110,97	6033,82	51	51	42,92	N	143	10	38,37	E	51	51	42,89	N	143	10	38,58	E	
538	21559,76	7246,08	51	53	02,59	N	143	11	40,30	E	51	53	02,56	N	143	11	40,51	E	
<b>Внутренняя граница зоны 50-55 дБА</b>																			
539	13574,42	1321,39	51	48	42,01	N	143	06	35,66	E	51	48	41,98	N	143	06	35,87	E	
540	13475,43	2314,61	51	48	39,19	N	143	07	27,57	E	51	48	39,16	N	143	07	27,78	E	
541	13487,63	2558,61	51	48	39,68	N	143	07	40,29	E	51	48	39,65	N	143	07	40,50	E	
542	13445,28	2592,38	51	48	38,33	N	143	07	42,08	E	51	48	38,30	N	143	07	42,29	E	

№ точки	МСК г. Ноглики		ПЗ-90.02								ПЗ-90.11								Ограничения использования объектов недвижимости и осуществления деятельности
	Х	У	Широта				Долгота				Широта				Долгота				
	м	м	0	'	"		0	'	"		0	'	"		0	'	"		
543	13263,44	2502,80	51	48	32,41	N	143	07	37,52	E	51	48	32,38	N	143	07	37,73	E	
544	13142,54	2415,71	51	48	28,46	N	143	07	33,05	E	51	48	28,43	N	143	07	33,26	E	
545	12900,31	2277,48	51	48	20,57	N	143	07	25,99	E	51	48	20,54	N	143	07	26,20	E	
546	12657,61	2179,28	51	48	12,68	N	143	07	21,02	E	51	48	12,65	N	143	07	21,23	E	
547	12353,67	2103,88	51	48	02,82	N	143	07	17,27	E	51	48	02,79	N	143	07	17,48	E	
548	12110,12	2078,16	51	47	54,93	N	143	07	16,08	E	51	47	54,90	N	143	07	16,29	E	
549	11866,22	2081,97	51	47	47,04	N	143	07	16,44	E	51	47	47,01	N	143	07	16,65	E	
550	11621,96	2115,73	51	47	39,15	N	143	07	18,35	E	51	47	39,12	N	143	07	18,56	E	
551	11438,53	2161,45	51	47	33,23	N	143	07	20,85	E	51	47	33,20	N	143	07	21,06	E	
552	11072,75	2161,20	51	47	21,40	N	143	07	21,07	E	51	47	21,37	N	143	07	21,28	E	
553	10834,05	1856,80	51	47	13,56	N	143	07	05,34	E	51	47	13,53	N	143	07	05,55	E	
554	10653,93	1487,26	51	47	07,59	N	143	06	46,17	E	51	47	07,56	N	143	06	46,38	E	
555	11813,64	1441,57	51	47	45,09	N	143	06	43,05	E	51	47	45,06	N	143	06	43,26	E	

Контур по фактору химического загрязнения атмосферного воздуха

№ точки	МСК г. Ноглики		ПЗ-90.02						ПЗ-90.11						Ограничения использования объектов недвижимости и осуществления деятельности				
	X	Y	Широта			Долгота			Широта			Долгота							
			0	'	"	0	'	"	0	'	"	0	'	"					
1	11149,33	3356,94	51	47	24,34	N	143	08	23,40	E	51	47	24,31	N	143	08	23,61	E	Территории, выделенные в генпланах городов, схемах районной планировки и развития пригородной зоны, решениях органов местного самоуправления для организации курортных зон, размещения санаториев, домов отдыха, пансионатов, баз туризма, дачных и садово-огородных участков, организованного отдыха населения (городские пляжи, парки, спортивные базы и их сооружения на открытом воздухе), территории размещения лечебно-профилактических учреждений длительного пребывания больных и центров реабилитации, жилые зоны и другие территории проживания
2	11171,57	3369,55	51	47	25,06	N	143	08	24,05	E	51	47	25,03	N	143	08	24,26	E	
3	11186,74	3385,35	51	47	25,56	N	143	08	24,86	E	51	47	25,53	N	143	08	25,07	E	
4	11204,62	3406,38	51	47	26,15	N	143	08	25,95	E	51	47	26,12	N	143	08	26,16	E	
5	11227,75	3421,43	51	47	26,90	N	143	08	26,72	E	51	47	26,87	N	143	08	26,93	E	
6	11258,79	3429,81	51	47	27,91	N	143	08	27,14	E	51	47	27,88	N	143	08	27,35	E	
7	11298,23	3447,11	51	47	29,19	N	143	08	28,02	E	51	47	29,16	N	143	08	28,23	E	
8	11333,80	3471,40	51	47	30,35	N	143	08	29,26	E	51	47	30,32	N	143	08	29,47	E	
9	11364,27	3501,84	51	47	31,35	N	143	08	30,83	E	51	47	31,32	N	143	08	31,04	E	
10	11388,60	3537,37	51	47	32,15	N	143	08	32,67	E	51	47	32,12	N	143	08	32,88	E	
11	11402,14	3566,22	51	47	32,60	N	143	08	34,17	E	51	47	32,57	N	143	08	34,38	E	
12	11408,24	3593,49	51	47	32,81	N	143	08	35,59	E	51	47	32,78	N	143	08	35,80	E	
13	11405,20	3626,33	51	47	32,72	N	143	08	37,30	E	51	47	32,69	N	143	08	37,51	E	
14	11396,85	3649,92	51	47	32,46	N	143	08	38,54	E	51	47	32,43	N	143	08	38,75	E	
15	11382,51	3668,75	51	47	32,00	N	143	08	39,53	E	51	47	31,97	N	143	08	39,74	E	
16	11354,94	3691,08	51	47	31,12	N	143	08	40,71	E	51	47	31,09	N	143	08	40,92	E	
17	11328,40	3707,91	51	47	30,27	N	143	08	41,60	E	51	47	30,24	N	143	08	41,81	E	
18	11298,81	3720,34	51	47	29,31	N	143	08	42,27	E	51	47	29,28	N	143	08	42,48	E	
19	11258,15	3726,25	51	47	28,00	N	143	08	42,60	E	51	47	27,97	N	143	08	42,81	E	
20	11239,90	3726,33	51	47	27,41	N	143	08	42,62	E	51	47	27,38	N	143	08	42,83	E	
21	11181,24	3717,55	51	47	25,51	N	143	08	42,20	E	51	47	25,48	N	143	08	42,41	E	
22	11132,26	3701,92	51	47	23,92	N	143	08	41,41	E	51	47	23,89	N	143	08	41,62	E	
23	11102,04	3681,72	51	47	22,93	N	143	08	40,38	E	51	47	22,90	N	143	08	40,59	E	
24	11082,98	3662,86	51	47	22,31	N	143	08	39,40	E	51	47	22,28	N	143	08	39,61	E	

Решение об установлении приаэродромной территории аэродрома Ноглики

№ точки	МСК г. Ноглики		ПЗ-90.02						ПЗ-90.11						Ограничения использования объектов недвижимости и осуществления деятельности				
	Х	У	Широта			Долгота			Широта			Долгота							
	м	м	0	'	"	0	'	"	0	'	"	0	'	"					
25	11066,41	3635,39	51	47	21,76	N	143	08	37,98	E	51	47	21,73	N	143	08	38,19	E	Территории, выделенные в генпланах городов, схемах районной планировки и развития пригородной зоны, решениях органов местного самоуправления для организации курортных зон, размещения санаториев, домов отдыха, пансионатов, баз туризма, дачных и садово-огородных участков, организованного отдыха населения (городские пляжи, парки, спортивные базы и их сооружения на открытом воздухе), территории размещения лечебно-профилактических учреждений длительного пребывания больных и центров реабилитации, жилые зоны и другие территории проживания
26	11057,49	3627,26	51	47	21,47	N	143	08	37,56	E	51	47	21,44	N	143	08	37,77	E	
27	11043,78	3626,76	51	47	21,03	N	143	08	37,54	E	51	47	21,00	N	143	08	37,75	E	
28	10999,43	3644,22	51	47	19,60	N	143	08	38,48	E	51	47	19,57	N	143	08	38,69	E	
29	10968,66	3653,75	51	47	18,61	N	143	08	39,00	E	51	47	18,58	N	143	08	39,21	E	
30	10932,46	3660,97	51	47	17,44	N	143	08	39,40	E	51	47	17,41	N	143	08	39,61	E	
31	10885,07	3662,18	51	47	15,90	N	143	08	39,49	E	51	47	15,87	N	143	08	39,70	E	
32	10845,86	3656,44	51	47	14,63	N	143	08	39,21	E	51	47	14,60	N	143	08	39,42	E	
33	10807,83	3642,59	51	47	13,40	N	143	08	38,52	E	51	47	13,37	N	143	08	38,73	E	
34	10774,80	3620,84	51	47	12,32	N	143	08	37,40	E	51	47	12,29	N	143	08	37,61	E	
35	10756,78	3604,18	51	47	11,73	N	143	08	36,54	E	51	47	11,70	N	143	08	36,75	E	
36	10731,71	3574,14	51	47	10,91	N	143	08	34,99	E	51	47	10,88	N	143	08	35,20	E	
37	10723,43	3560,70	51	47	10,64	N	143	08	34,30	E	51	47	10,61	N	143	08	34,51	E	
38	10710,92	3526,03	51	47	10,22	N	143	08	32,49	E	51	47	10,19	N	143	08	32,70	E	
39	10707,58	3508,05	51	47	10,10	N	143	08	31,56	E	51	47	10,07	N	143	08	31,77	E	
40	10708,19	3462,95	51	47	10,11	N	143	08	29,21	E	51	47	10,08	N	143	08	29,42	E	
41	10715,06	3424,81	51	47	10,31	N	143	08	27,21	E	51	47	10,28	N	143	08	27,42	E	
42	10729,26	3391,44	51	47	10,76	N	143	08	25,46	E	51	47	10,73	N	143	08	25,67	E	
43	10750,42	3361,98	51	47	11,43	N	143	08	23,91	E	51	47	11,40	N	143	08	24,12	E	
44	10777,51	3337,86	51	47	12,30	N	143	08	22,64	E	51	47	12,27	N	143	08	22,85	E	
45	10809,21	3320,24	51	47	13,32	N	143	08	21,70	E	51	47	13,29	N	143	08	21,91	E	
46	10858,17	3303,30	51	47	14,90	N	143	08	20,78	E	51	47	14,87	N	143	08	20,99	E	
47	10900,68	3298,01	51	47	16,27	N	143	08	20,48	E	51	47	16,24	N	143	08	20,69	E	
48	10943,43	3300,70	51	47	17,66	N	143	08	20,60	E	51	47	17,63	N	143	08	20,81	E	
49	10984,94	3311,27	51	47	19,00	N	143	08	21,12	E	51	47	18,97	N	143	08	21,33	E	
50	11060,58	3354,73	51	47	21,47	N	143	08	23,34	E	51	47	21,44	N	143	08	23,55	E	



№ точки	МСК г. Ноглики		ПЗ-90.02								ПЗ-90.11								Ограничения использования объектов недвижимости и осуществления деятельности
	Х	У	Широта				Долгота				Широта				Долгота				
	м	м	0	'	"		0	'	"		0	'	"		0	'	"		
51	11107,69	3351,14	51	47	22,99	N	143	08	23,13	E	51	47	22,96	N	143	08	23,34	E	
52	11124,30	3351,78	51	47	23,53	N	143	08	23,15	E	51	47	23,50	N	143	08	23,36	E	

Контур по фактору электромагнитного излучения

№ точки	МСК г. Ноглики		ПЗ-90.02								ПЗ-90.11								Ограничения использования объектов недвижимости и осуществления деятельности
	X	Y	Широта				Долгота				Широта				Долгота				
	м	м	0	'	"		0	'	"		0	'	"		0	'	"		
<b>КРМ</b>																			Запрещается размещать: <ul style="list-style-type: none"> <li>• селитебная территория</li> <li>• места массового отдыха</li> <li>• жилые помещения</li> </ul>
1	9132,37	2850,91	51	46	18,89	N	143	07	58,25	E	51	46	18,86	N	143	07	58,46	E	
2	9206,69	2860,99	51	46	21,30	N	143	07	58,73	E	51	46	21,27	N	143	07	58,94	E	
3	9204,29	2872,18	51	46	21,22	N	143	07	59,32	E	51	46	21,19	N	143	07	59,53	E	
4	9200,22	2882,87	51	46	21,10	N	143	07	59,88	E	51	46	21,07	N	143	08	00,09	E	
5	9194,56	2892,82	51	46	20,92	N	143	08	00,40	E	51	46	20,89	N	143	08	00,61	E	
6	9187,46	2901,80	51	46	20,69	N	143	08	00,87	E	51	46	20,66	N	143	08	01,08	E	
<b>ГРМ</b>																			
7	10912,81	3838,99	51	47	16,87	N	143	08	48,70	E	51	47	16,84	N	143	08	48,91	E	
8	10928,61	3841,48	51	47	17,38	N	143	08	48,82	E	51	47	17,35	N	143	08	49,03	E	
9	10927,94	3844,19	51	47	17,36	N	143	08	48,96	E	51	47	17,33	N	143	08	49,17	E	
10	10926,80	3846,74	51	47	17,32	N	143	08	49,09	E	51	47	17,29	N	143	08	49,30	E	
11	10925,25	3849,05	51	47	17,28	N	143	08	49,21	E	51	47	17,25	N	143	08	49,42	E	
12	10923,31	3851,06	51	47	17,21	N	143	08	49,32	E	51	47	17,18	N	143	08	49,53	E	

6. Границы подзоны № 7 включают следующие кадастровые кварталы:

*Контура по фактору шумового воздействия 50-55 дБА и 55-60 дБА*

Сахалинская область:

65:00:0000000

МО «Городской округ Ногликский» Сахалинской области

65:00:0000000, 65:22:0000000, 65:22:0000004, 65:22:0000008, 65:22:0000009,  
65:22:0000010, 65:22:0000011, 65:22:0000012, 65:22:0000013, 65:22:0000014,  
65:22:0000015, 65:22:0000016, 65:22:0000017, 65:22:0000018, 65:22:0000019

*Контура по фактору шумового воздействия 60-65 дБА и 65-70 дБА*

Сахалинская область:

65:00:0000000

МО «Городской округ Ногликский» Сахалинской области

65:22:0000000, 65:22:0000004, 65:22:0000008, 65:22:0000010, 65:22:0000011,  
65:22:0000012, 65:22:0000013, 65:22:0000014, 65:22:0000015, 65:22:0000016,  
65:22:0000017, 65:22:0000018, 65:22:0000019

*Контур по фактору шумового воздействия 70-75 дБА*

Сахалинская область:

65:00:0000000

МО «Городской округ Ногликский» Сахалинской области

65:22:0000000, 65:22:0000004, 65:22:0000008, 65:22:0000010, 65:22:0000011,  
65:22:0000013, 65:22:0000015, 65:22:0000016, 65:22:0000017, 65:22:0000018, 65:22:0000019

*Контур по фактору химического загрязнения атмосферного воздуха*

Сахалинская область:

65:00:0000000

МО «Городской округ Ногликский» Сахалинской области

65:22:0000000, 65:22:0000015, 65:22:0000016

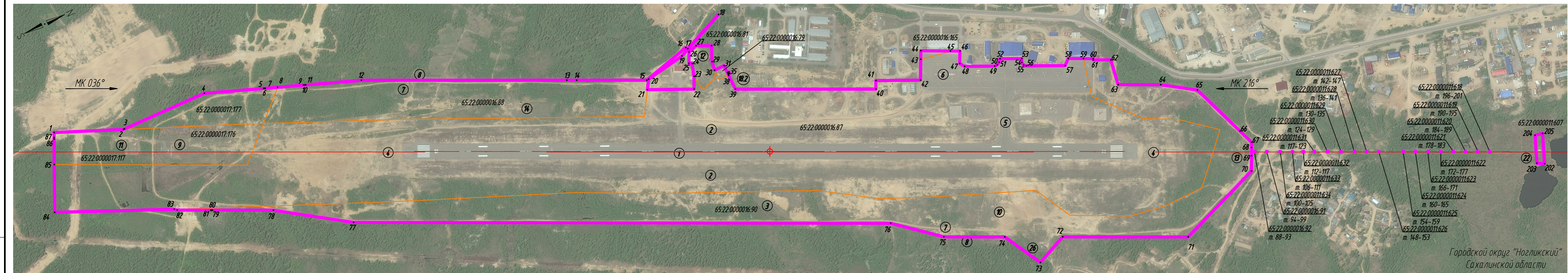
*Контур по фактору электромагнитного излучения*

Сахалинская область:

65:00:0000000

МО «Городской округ Ногликский» Сахалинской области

65:22:0000000, 65:22:0000016, 65:22:0000017



Экспликация зданий и сооружений, включенных в границы 1-ой подзоны ПАТ

№	Наименование	Примечание
1	Искусственная впадина-посадочная полоса (ИВП)	1750х35м
2	Спандиванная часть летного поля (2 шт)	2050х475м
3	Летная полоса (ЛП)	2050х300м
4	Концевые участки спандиванной части летной полосы (2 шт)	150х130м
5	РД-1 для самолетов и вертолетов	
6	Перрон для воздушных судов (8 ВС для стоянки самолетов и вертолетов)	
7	Патрульная автостоянка	
8	Саражение аэровоклада	
9	Курсовой радиомаяк (КРМ) – СП-90	
10	Глиссадный радиомаяк (ГРМ) – СП-90	
11	Автоматический радиопеленатор (АРП-80к)	
12	Передающий радицентр и аэровокладный радиолокатор	
13	Стегаосенсорное оборудование (ССО) I категории ИКАО	
14	Датчики видности	
18	Метеоплощадка гидрометеослужбы	
22	БПРМ с МКос 216°	
23	ДПРМ с МКос 216°	
26	Очистные сооружения поверхностного стока №2	

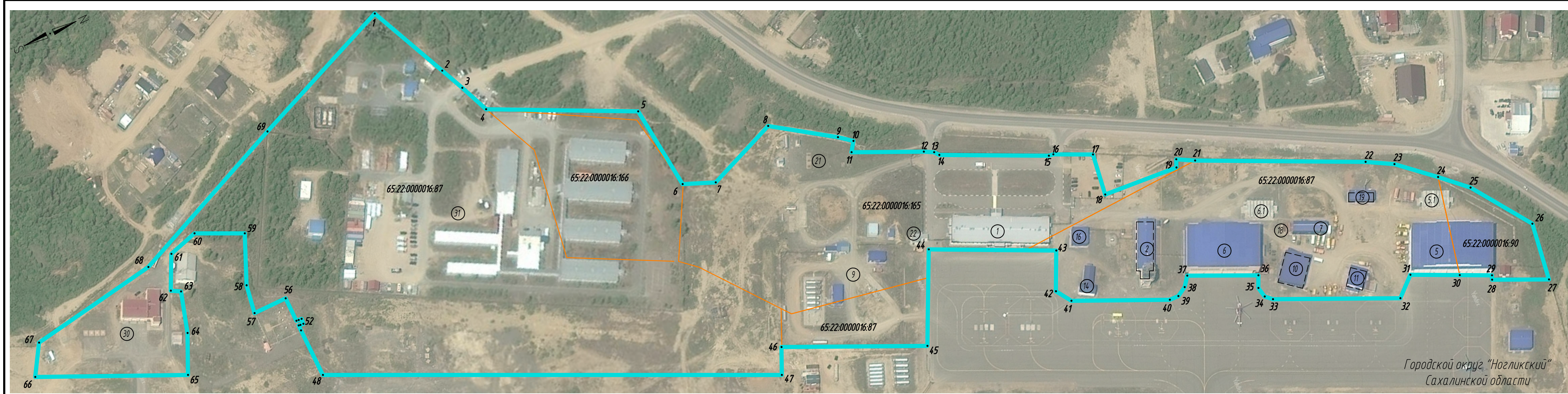
Перечень земельных участков, включенных в границы 1-ой подзоны ПАТ

Кадастровый номер	Площадь, км.м	Вид разрешенного использования
65.22.0000016.79	710	Под реперную метеорологическую станцию "Нозлики"
65.22.0000016.81	4931	эксплуатация и обслуживание приподнятой станции
65.22.0000016.87	Часть 39 629 458	эксплуатация и обслуживание наземных объектов в целях обеспечения работы воздушного транспорта
65.22.0000016.88	87420	эксплуатация и обслуживание наземных объектов в целях обеспечения работы воздушного транспорта
65.22.0000016.90	Часть 39 209 234	эксплуатация и обслуживание наземных объектов в целях обеспечения работы воздушного транспорта
65.22.0000016.91	2	эксплуатация и обслуживание наземных объектов в целях обеспечения работы воздушного транспорта
65.22.0000016.92	2	эксплуатация и обслуживание наземных объектов в целях обеспечения работы воздушного транспорта
65.22.0000017.117	227	эксплуатация и обслуживание приподнятой станции
65.22.0000016.165	Часть 39 820	для размещения объекта "Расширение аэровоклада Нозлики"
65.22.0000017.176	44659	эксплуатация и обслуживание наземных объектов в целях обеспечения работы воздушного транспорта
65.22.0000017.177	2619	эксплуатация и обслуживание наземных объектов в целях обеспечения работы воздушного транспорта
65.22.0000011.607	1349	эксплуатация и обслуживание приподнятой станции
65.22.0000011.618	2	эксплуатация и обслуживание наземных объектов в целях обеспечения работы воздушного транспорта
65.22.0000011.619	2	эксплуатация и обслуживание наземных объектов в целях обеспечения работы воздушного транспорта
65.22.0000011.620	2	эксплуатация и обслуживание наземных объектов в целях обеспечения работы воздушного транспорта
65.22.0000011.621	2	эксплуатация и обслуживание наземных объектов в целях обеспечения работы воздушного транспорта
65.22.0000011.622	2	эксплуатация и обслуживание наземных объектов в целях обеспечения работы воздушного транспорта
65.22.0000011.623	2	эксплуатация и обслуживание наземных объектов в целях обеспечения работы воздушного транспорта
65.22.0000011.624	2	эксплуатация и обслуживание наземных объектов в целях обеспечения работы воздушного транспорта
65.22.0000011.625	2	эксплуатация и обслуживание наземных объектов в целях обеспечения работы воздушного транспорта
65.22.0000011.626	2	эксплуатация и обслуживание наземных объектов в целях обеспечения работы воздушного транспорта
65.22.0000011.627	2	эксплуатация и обслуживание наземных объектов в целях обеспечения работы воздушного транспорта
65.22.0000011.628	2	эксплуатация и обслуживание наземных объектов в целях обеспечения работы воздушного транспорта
65.22.0000011.629	2	эксплуатация и обслуживание наземных объектов в целях обеспечения работы воздушного транспорта
65.22.0000011.630	2	эксплуатация и обслуживание наземных объектов в целях обеспечения работы воздушного транспорта
65.22.0000011.631	2	эксплуатация и обслуживание наземных объектов в целях обеспечения работы воздушного транспорта
65.22.0000011.632	2	эксплуатация и обслуживание наземных объектов в целях обеспечения работы воздушного транспорта
65.22.0000011.633	2	эксплуатация и обслуживание наземных объектов в целях обеспечения работы воздушного транспорта
65.22.0000011.634	2	эксплуатация и обслуживание наземных объектов в целях обеспечения работы воздушного транспорта
65.22.0000010.10	1621	эксплуатация и обслуживание приподнятой станции

Перечень координат 1-ой подзоны ПАТ

№	МСК г. Нозлики	ПЗ-90.02					ПЗ-90.11					Ограничения
		Широта	Долгота	Широта	Долгота	Широта	Долгота	Широта	Долгота			
1	8892,27	2687,12	51 46 11,09	N 143 07 49,86	E 51 46 11,06	N 143 07 50,07	E	запрещается размещать объекты, не предназначенные для организации и обслуживания воздушного движения и воздушных перевозок, обеспечения взлета, посадки, руления и стоянки воздушных судов				
2	905,00	2753,02	51 46 16,22	N 143 07 53,20	E 51 46 16,19	N 143 07 53,41	E					
3	905,86	2753,03	51 46 16,31	N 143 07 53,20	E 51 46 16,28	N 143 07 53,41	E					
4	9269,70	2757,56	51 46 23,30	N 143 07 53,30	E 51 46 23,27	N 143 07 53,51	E					
5	9408,47	2808,74	51 46 27,74	N 143 07 55,89	E 51 46 27,71	N 143 07 56,10	E					
6	9408,46	2809,51	51 46 27,81	N 143 07 55,92	E 51 46 27,78	N 143 07 56,13	E					
7	9440,51	2810,27	51 46 27,87	N 143 07 55,96	E 51 46 27,84	N 143 07 56,17	E					
8	9439,18	2820,99	51 46 28,80	N 143 07 56,50	E 51 46 28,77	N 143 07 56,71	E					
9	9498,78	2843,28	51 46 30,74	N 143 07 57,63	E 51 46 30,71	N 143 07 57,84	E					
10	9501,56	2844,32	51 46 30,83	N 143 07 57,68	E 51 46 30,80	N 143 07 57,89	E					
11	9504,34	2845,36	51 46 30,92	N 143 07 57,73	E 51 46 30,89	N 143 07 57,94	E					
12	9633,33	2893,57	51 46 35,11	N 143 08 00,17	E 51 46 35,08	N 143 08 00,38	E					
13	10091,34	3109,07	51 46 50,01	N 143 08 11,12	E 51 46 49,98	N 143 08 11,33	E					
14	10113,31	3119,34	51 46 50,73	N 143 08 11,65	E 51 46 50,70	N 143 08 11,86	E					
15	10269,68	3193,07	51 46 55,82	N 143 08 15,40	E 51 46 55,79	N 143 08 15,61	E					
16	10390,97	3161,17	51 46 59,73	N 143 08 13,66	E 51 46 59,70	N 143 08 13,87	E					
17	10394,10	3165,66	51 46 59,83	N 143 08 13,84	E 51 46 59,80	N 143 08 14,10	E					
18	10498,55	3121,90	51 47 03,19	N 143 08 11,59	E 51 47 03,16	N 143 08 11,75	E					
19	10373,70	3176,11	51 46 59,17	N 143 08 14,45	E 51 46 59,14	N 143 08 14,58	E					
20	10274,78	3192,58	51 46 55,98	N 143 08 15,37	E 51 46 55,95	N 143 08 15,66	E					
21	10261,14	3214,80	51 46 55,55	N 143 08 16,34	E 51 46 55,52	N 143 08 16,75	E					
22	10366,07	3262,50	51 46 58,96	N 143 08 18,96	E 51 46 58,93	N 143 08 19,17	E					
23	10379,21	3233,76	51 46 59,38	N 143 08 17,45	E 51 46 59,35	N 143 08 17,66	E					
24	10388,15	3203,31	51 46 59,65	N 143 08 15,86	E 51 46 59,62	N 143 08 16,07	E					
25	10381,42	3199,52	51 46 59,43	N 143 08 15,66	E 51 46 59,40	N 143 08 15,87	E					
26	10393,61	3174,53	51 46 59,82	N 143 08 14,35	E 51 46 59,79	N 143 08 14,56	E					
27	10416,01	3167,99	51 47 00,54	N 143 08 14,00	E 51 47 00,51	N 143 08 14,21	E					
28	10450,28	3184,13	51 47 01,66	N 143 08 14,82	E 51 47 01,63	N 143 08 15,03	E					
29	10434,86	3220,15	51 47 01,17	N 143 08 16,74	E 51 47 01,14	N 143 08 16,95	E					
30	10431,37	3241,73	51 47 01,07	N 143 08 18,81	E 51 47 01,04	N 143 08 19,02	E					
31	10457,31	3241,65	51 47 01,91	N 143 08 17,82	E 51 47 01,88	N 143 08 18,03	E					
32	10457,42	3260,39	51 47 01,92	N 143 08 18,79	E 51 47 01,89	N 143 08 19,00	E					
33	10459,22	3260,55	51 47 01,97	N 143 08 18,80	E 51 47 01,94	N 143 08 19,01	E					
34	10451,60	3260,76	51 47 02,05	N 143 08 18,81	E 51 47 02,02	N 143 08 19,02	E					
35	10451,25	3264,70	51 47 02,04	N 143 08 19,02	E 51 47 02,01	N 143 08 19,23	E					
36	10458,86	3264,48	51 47 01,96	N 143 08 19,01	E 51 47 01,93	N 143 08 19,22	E					
37	10457,46	3264,36	51 47 01,92	N 143 08 19,00	E 51 47 01,89	N 143 08 19,21	E					
38	10457,47	3268,46	51 47 01,92	N 143 08 19,21	E 51 47 01,89	N 143 08 19,42	E					
39	10458,08	3305,86	51 47 01,95	N 143 08 21,66	E 51 47 01,92	N 143 08 21,87	E					
40	10771,23	3453,36	51 47 12,14	N 143 08 28,67	E 51 47 12,11	N 143 08 28,88	E					
41	10780,01	3434,19	51 47 12,42	N 143 08 27,66	E 51 47 12,39	N 143 08 27,87	E					
42	10879,99	3480,33	51 47 15,67	N 143 08 30,58	E 51 47 15,64	N 143 08 30,79	E					
43	10902,56	3434,08	51 47 16,38	N 143 08 27,51	E 51 47 16,35	N 143 08 27,72	E					
44	10911,89	3414,96	51 47 16,68	N 143 08 26,58	E 51 47 16,65	N 143 08 26,79	E					
45	10973,37	3446,51	51 47 18,81	N 143 08 28,10	E 51 47 18,78	N 143 08 28,39	E					
46	10998,50	3456,69	51 47 19,50	N 143 08 28,70	E 51 47 19,47	N 143 08 28,91	E					
47	10985,17	3484,34	51 47 19,08	N 143 08 30,15	E 51 47 19,05	N 143 08 30,36	E					

№	МСК г. Нозлики	ПЗ-90.02					ПЗ-90.11					Ограничения
		Широта	Долгота	Широта	Долгота	Широта	Долгота	Широта	Долгота			
48	10992,66	3495,85	51 47 19,32	N 143 08 30,75	E 51 47 19,29	N 143 08 30,96	E	запрещается размещать объекты, не предназначенные для организации и обслуживания воздушного движения и воздушных перевозок, обеспечения взлета, посадки, руления и стоянки воздушных судов				
49	11060,21	3526,78	51 47 21,52	N 143 08 32,32	E 51 47 21,49	N 143 08 32,53	E					
50	11067,21	3527,03	51 47 21,75	N 143 08 32,33	E 51 47 21,72	N 143 08 32,54	E					
51	11074,36	3522,91	51 47 21,90	N 143 08 32,11	E 51 47 21,95	N 143 08 32,32	E					
52	11079,80	3519,93	51 47 22,15	N 143 08 31,74	E 51 47 22,12	N 143 08 31,95	E					
53	11128,51	3538,57	51 47 23,73	N 143 08 32,89	E 51 47 23,70	N 143 08 33,10	E					
54	11124,43	3547,22	51 47 23,61	N 143 08 33,35	E 51 47 23,58	N 143 08 33,56	E					
55	11125,94	3555,08	51 47 23,66	N 143 08 33,75	E 51 47 23,63	N 143 08 33,96	E					
56	11130,72	3559,54	51 47 23,81	N 143 08 33,98	E 51 47 23,78	N 143 08 34,19	E					
57	11218,00	3599,81	51 47 26,65	N 143 08 36,03	E 51 47 26,62	N 143 08 36,24	E					
58	11232,33	3597,05	51 47 27,11	N 143 08 35,36	E 51 47 27,08	N 143 08 35,57	E					
59	11265,98	3603,14	51 47 28,21	N 143 08 36,18	E 51 47 28,18	N 143 08 36,39	E					
60	11287,86	3613,60	51 47 28,92	N 143 08 36,71	E 51 47 28,89	N 143 08 36,92	E					
61	11286,52	3616,64	51 47 28,88	N 143 08 36,87	E 51 47 28,85	N 143 08 37,08	E					
62	11325,45	3634,79	51 47 30,14	N 143 08 37,79	E 51 47 30,11	N 143 08 38,00	E					
63	11315,96	3697,66	51 47 29,86	N 143 08 41,08	E 51 47 29,83	N 143 08 41,29	E					
64	11440,93	3742,68	51 47 32,95	N 143 08 43,37	E 51 47 32,92	N 143 08 43,58	E					
65	11487,12	3793,04	51 47 35,43	N 143 08 45,95	E 51 47 35,40	N 143 08 46,16	E					
66	11538,80	3929,05	51 47 37,16	N 143 08 53,01	E 51 47 37,13	N 143 08 53,22	E					
67	11553,11	3966,44	51 47 37,63	N 143 08 56,96	E 51 47 37,60	N 143 08 57,17	E					
68	11547,52	3978,25	51 47 37,46	N 143 08 55,58	E 51 47 37,43	N 143 08 55,79	E					
69	11538,97	3996,29	51 47 37,19	N 143 08 56,52	E 51 47 37,16	N 143 08 56,73	E					
70	11529,62	4030,36	51 47 36,67	N 143 08 58,31	E 51 47 36,64	N 143 08 58,52	E					
71	11312,45	4180,81	51 47 29,90	N 143 08 02,63	E 51 47 29,87	N 143 08 02,84	E					
72	11032,81	3978,83	51 47 20,80	N 143 08 55,92	E 51 47 20,77	N 143 08 56,18	E					
73	10956,00	4012,39	51 47 18,33	N 143 08 57,72	E 51 47 18,30	N 143 08 57,93	E					
74	10903,48	3918,10	51 47 16,60	N 143 08 52,83	E 51 47 16,57	N 143 08 53,04	E					
75	10767,60	3853,87	51 47 12,18	N 143 08 49,56	E 51 47 12,15	N 143 08 49,77	E					
76	10663,42	3767,77	51 47 08,77	N 143 08 45,13	E 51 47 08,74	N 143 08 45,34	E					
77	9466,75	3201,92	51 46 28,84	N 143 08 16,35	E 51 46 28,81	N 143 08 16,56	E					
78	9300,69	3090,52	51 46 24,43	N 143 08 10,65	E 51 46 24,40	N 143 08 10,86	E					
79	9165,09	3026,52	51 46 20,01	N 143 08 07,39	E 51 46 19,98	N 143 08 07,60	E					
80	9163,10	3025,58	5									



УСЛОВНЫЕ ОБОЗНАЧЕНИЯ

- границы 2-ой подзоны ПАТ предназначенной для обслуживания пассажиров и обработки багажа, грузов и почты, обслуживания воздушных судов, хранения авиационного топлива и заправки воздушных судов, обеспечения энергоснабжения, а также для объектов, относящихся к инфраструктуре аэропорта.
- границы земельных участков, предназначенных для обслуживания пассажиров и обработки багажа, грузов и почты, обслуживания воздушных судов, хранения авиационного топлива и заправки воздушных судов, обеспечения энергоснабжения, а также для объектов, относящихся к инфраструктуре аэропорта.
- кадастровый номер земельного участка
- номер объекта по экспликации

Экспликация зданий и сооружений, включенных в границы 2-ой подзоны ПАТ

№	Наименование	Примечание
1	Аэровокзал	
2	Командно-диспетчерский пункт	
5	Ангар №1 Компании "ЭНЛ"	
5.1	Авиационное производственное здание ангара	
6	Ангар №2 Компании "СахЭнергия"	
6.1	Авиационное производственное здание ангара	
7	Станция пожаротушения	
9	Расходный склад ГСМ	
10	Гараж на 5 автомашин	
11	Гараж на 2 автомашины	
14	Здание службы ЭСТОП	
16	Вводная ТП с агрегатной	
18	ТП пожаротушения	
19	Котельная	
21	Очистные сооружения поверхностных стоков №1	
22	Контрольно-пропускной пункт (КПП)	
30	Аварийно-спасательная станция	
31	КЭМП	

Перечень земельных участков, включенных в границы 2-ой подзоны ПАТ

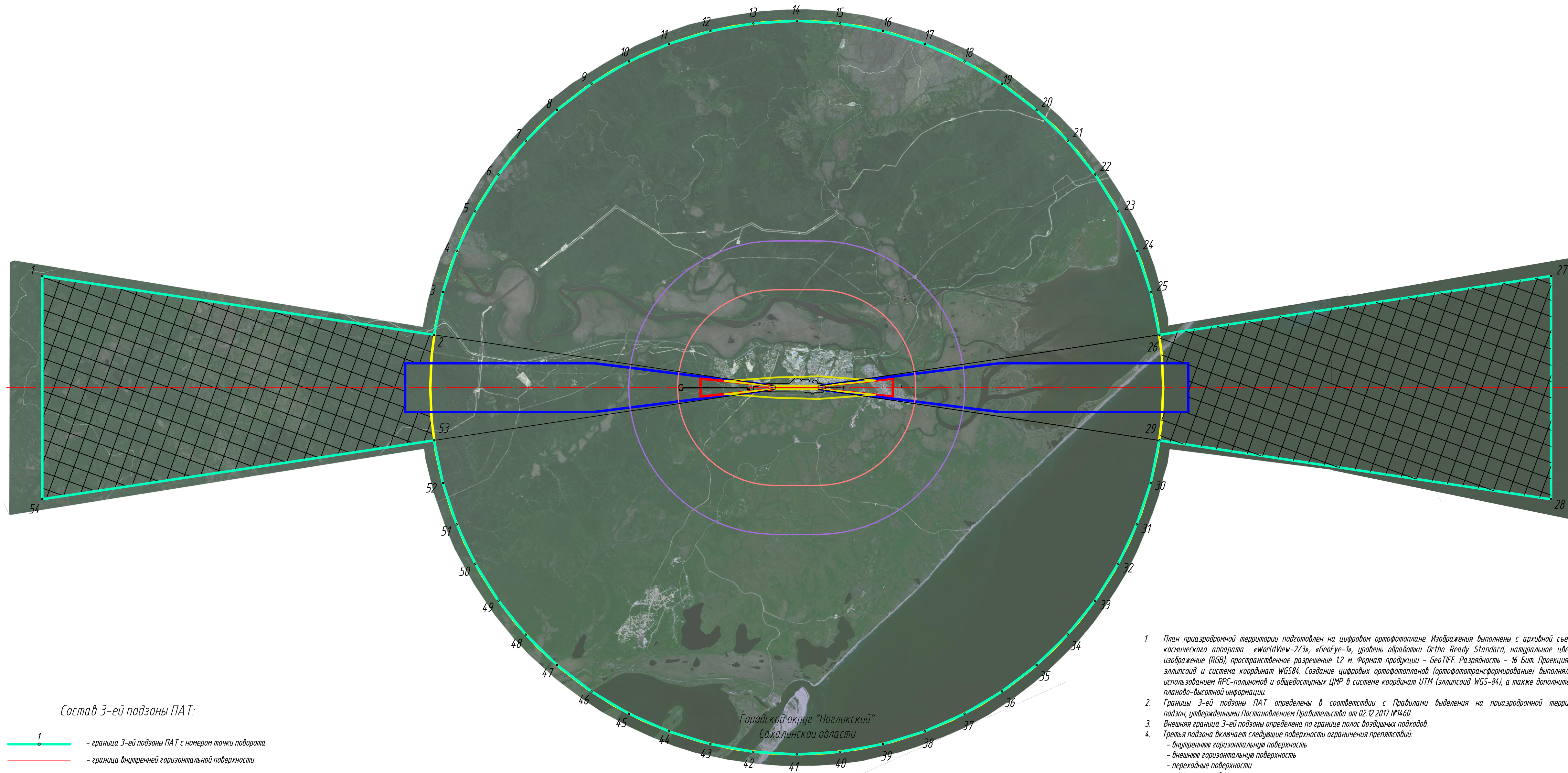
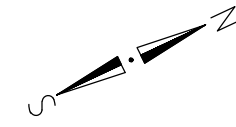
Кадастровый номер	Площадь, км.м	Вид разрешенного использования
65:22:0000016:87	Часть 3У 105 656	Эксплуатация и обслуживание наземных объектов в целях обеспечения работы воздушного транспорта
65:22:0000016:90	Часть 3У 3920	Эксплуатация и обслуживание наземных объектов в целях обеспечения работы воздушного транспорта
65:22:0000016:165	Часть 3У 29 260	Для размещения объекта: "Расширение аэропорта Ноглики"
65:22:0000016:166	10555	Для размещения объекта: "Расширение аэропорта Ноглики"

Перечень координат 2-ой подзоны ПАТ

№ точки	МСК г. Ноглики		ПЗ-90.02				ПЗ-90.11				Ограничения								
	X	Y	Широта		Долгота		Широта		Долгота										
	М	М	О	'	"	О	'	"	О	'		"							
1	10609,62	3075,93	51	47	06,77	N	143	08	09,08	E	51	47	06,74	N	143	08	09,29	E	Запрещается размещать объекты, не предназначенные для обслуживания пассажиров и обработки багажа, грузов и почты, обслуживания воздушных судов, хранения авиационного топлива и заправки воздушных судов, обеспечения энергоснабжения, а также объекты, не относящиеся к инфраструктуре аэропорта.
2	10637,32	3136,61	51	47	07,69	N	143	08	12,22	E	51	47	07,66	N	143	08	12,43	E	
3	10645,51	3154,74	51	47	07,96	N	143	08	13,17	E	51	47	07,93	N	143	08	13,38	E	
4	10654,83	3177,03	51	47	08,27	N	143	08	14,32	E	51	47	08,24	N	143	08	14,53	E	
5	10757,97	3227,31	51	47	11,63	N	143	08	16,88	E	51	47	11,60	N	143	08	17,09	E	
6	10764,90	3291,20	51	47	11,88	N	143	08	20,21	E	51	47	11,85	N	143	08	20,42	E	
7	10788,06	3300,77	51	47	12,63	N	143	08	20,70	E	51	47	12,60	N	143	08	20,91	E	
8	10841,91	3279,08	51	47	14,36	N	143	08	19,53	E	51	47	14,33	N	143	08	19,74	E	
9	10885,96	3309,20	51	47	15,80	N	143	08	21,08	E	51	47	15,77	N	143	08	21,29	E	
10	10895,36	3316,63	51	47	16,11	N	143	08	21,46	E	51	47	16,08	N	143	08	21,67	E	
11	10890,39	3323,82	51	47	15,95	N	143	08	21,83	E	51	47	15,92	N	143	08	22,04	E	
12	10939,91	3346,64	51	47	17,56	N	143	08	22,99	E	51	47	17,53	N	143	08	23,20	E	
13	10946,83	3350,33	51	47	17,78	N	143	08	23,18	E	51	47	17,75	N	143	08	23,39	E	
14	10949,44	3353,84	51	47	17,87	N	143	08	23,36	E	51	47	17,84	N	143	08	23,57	E	
15	11023,93	3389,54	51	47	20,29	N	143	08	25,18	E	51	47	20,26	N	143	08	25,39	E	
16	11027,40	3390,11	51	47	20,41	N	143	08	25,21	E	51	47	20,38	N	143	08	25,42	E	
17	11054,42	3402,91	51	47	21,29	N	143	08	25,86	E	51	47	21,26	N	143	08	26,07	E	
18	11049,92	3434,21	51	47	21,15	N	143	08	27,50	E	51	47	21,12	N	143	08	27,71	E	
19	11107,25	3438,63	51	47	23,01	N	143	08	27,69	E	51	47	22,98	N	143	08	27,90	E	
20	11109,69	3432,97	51	47	23,08	N	143	08	27,39	E	51	47	23,05	N	143	08	27,60	E	
21	11122,18	3439,89	51	47	23,49	N	143	08	27,75	E	51	47	23,46	N	143	08	27,96	E	
22	11238,11	3495,60	51	47	27,26	N	143	08	30,58	E	51	47	27,23	N	143	08	30,79	E	
23	11257,05	3506,37	51	47	27,88	N	143	08	31,13	E	51	47	27,85	N	143	08	31,34	E	

№ точки	МСК г. Ноглики		ПЗ-90.02				ПЗ-90.11				Ограничения								
	X	Y	Широта		Долгота		Широта		Долгота										
	М	М	О	'	"	О	'	"	О	'		"							
24	11282,68	3529,19	51	47	28,72	N	143	08	32,31	E	51	47	28,69	N	143	08	32,52	E	Запрещается размещать объекты, не предназначенные для обслуживания пассажиров и обработки багажа, грузов и почты, обслуживания воздушных судов, хранения авиационного топлива и заправки воздушных судов, обеспечения энергоснабжения, а также объекты, не относящиеся к инфраструктуре аэропорта.
25	11301,40	3546,87	51	47	29,33	N	143	08	33,22	E	51	47	29,30	N	143	08	33,43	E	
26	11332,00	3591,38	51	47	30,34	N	143	08	35,52	E	51	47	30,31	N	143	08	35,73	E	
27	11325,45	3634,79	51	47	30,14	N	143	08	37,79	E	51	47	30,11	N	143	08	38,00	E	
28	11286,52	3616,64	51	47	28,88	N	143	08	36,87	E	51	47	28,85	N	143	08	37,08	E	
29	11287,86	3613,60	51	47	28,92	N	143	08	36,71	E	51	47	28,89	N	143	08	36,92	E	
30	11265,98	3603,14	51	47	28,21	N	143	08	36,18	E	51	47	28,18	N	143	08	36,39	E	
31	11232,33	3587,05	51	47	27,11	N	143	08	35,36	E	51	47	27,08	N	143	08	35,57	E	
32	11218,00	3599,81	51	47	26,65	N	143	08	36,03	E	51	47	26,62	N	143	08	36,24	E	
33	11130,72	3559,54	51	47	23,81	N	143	08	33,98	E	51	47	23,78	N	143	08	34,19	E	
34	11125,94	3555,08	51	47	23,66	N	143	08	33,75	E	51	47	23,63	N	143	08	33,96	E	
35	11124,43	3547,22	51	47	23,61	N	143	08	33,35	E	51	47	23,58	N	143	08	33,56	E	
36	11128,51	3538,57	51	47	23,73	N	143	08	32,89	E	51	47	23,70	N	143	08	33,10	E	
37	11079,80	3515,93	51	47	22,15	N	143	08	31,74	E	51	47	22,12	N	143	08	31,95	E	
38	11074,36	3522,91	51	47	21,98	N	143	08	32,11	E	51	47	21,95	N	143	08	32,32	E	
39	11067,21	3527,03	51	47	21,75	N	143	08	32,33	E	51	47	21,72	N	143	08	32,54	E	
40	11060,21	3526,78	51	47	21,52	N	143	08	32,32	E	51	47	21,49	N	143	08	32,53	E	
41	10992,66	3495,85	51	47	19,32	N	143	08	30,75	E	51	47	19,29	N	143	08	30,96	E	
42	10985,17	3484,34	51	47	19,08	N	143	08	30,15	E	51	47	19,05	N	143	08	30,36	E	
43	10998,50	3456,69	51	47	19,50	N	143	08	28,70	E	51	47	19,47	N	143	08	28,91	E	
44	10911,89	3414,96	51	47	16,68	N	143	08	26,58	E	51	47	16,65	N	143	08	26,79	E	
45	10879,99	3480,33	51	47	15,67	N	143	08	30,01	E	51	47	15,64	N	143	08	30,22	E	
46	10780,01	3434,19	51	47	12,42	N	143	08	27,66	E	51	47	12,39	N	143	08	27,87	E	

№ точки	МСК г. Ноглики		ПЗ-90.02				ПЗ-90.11				Ограничения								
	X	Y	Широта		Долгота		Широта		Долгота										
	М	М	О	'	"	О	'	"	О	'		"							
47	10771,23	3453,36	51	47	12,14	N	143	08	28,67	E	51	47	12,11	N	143	08	28,88	E	Запрещается размещать объекты, не предназначенные для обслуживания пассажиров и обработки багажа, грузов и почты, обслуживания воздушных судов, хранения авиационного топлива и заправки воздушных судов, обеспечения энергоснабжения, а также объекты, не относящиеся к инфраструктуре аэропорта.
48	10458,08	3305,86	51	47	01,95	N	143	08	21,16	E	51	47	01,92	N	143	08	21,37	E	
49	10457,47	3268,46	51	47	01,92	N	143	08	19,21	E	51	47	01,89	N	143	08	19,42	E	
50	10457,46	3264,36	51	47	01,92	N	143	08	19,00	E	51	47	01,89	N	143	08	19,21	E	
51	10458,86	3264,48	51	47	01,96	N	143	08	19,01	E	51	47	01,93	N	143	08	19,22	E	
52	10461,25	3264,70	51	47	02,04	N	143	08	19,02	E	51	47	02,01	N	143	08	19,23	E	
53	10461,60	3260,76	51	47	02,05	N	143	08	18,81	E	51	47	02,02	N	143	08	19,02	E	
54	10459,22	3260,55	51	47	01,97	N	143	08	18,80	E	51	47	01,94	N	143	08	19,01	E	
55	10457,42	3260,39	51	47	01,92	N	143	08	18,79	E	51	47	01,89	N	143	08	19,00	E	
56	10457,31	3241,65	51	47	01,91	N	143	08	17,82	E	51	47	01,88	N	143	08	18,03	E	
57	10431,37	3241,73	51	47	01,07	N	143	08	17,84	E	51	47	01,04	N	143	08	18,05	E	
58	10434,86	3220,15	51	47	01,17	N	143	08	16,71	E	51	47	01,14	N	143	08	16,92	E	
59	10450,28	3184,13	51	47	01,66	N	143	08	14,82	E	51	47	01,63	N	143	08	15,03	E	
60	10416,01	3167,99	51	47	00,54	N	143	08	14,00	E	51	47	00,51	N	143	08	14,21	E	
61	10393,61	3174,53	51	46	59,82	N	143	08	14,35	E	51	46	59,79	N	143	08	14,56	E	
62	10381,42	3199,52	51	46	59,43	N	143	08	15,66	E	51	46	59,40	N	143	08	15,87	E	
63	10388,15	3203,31	51	46	59,65	N	143	08	15,86	E	51								



Состав 3-ей подзоны ПАТ:

- 1 - граница 3-ей подзоны ПАТ с номером точки поворота
- - граница внутренней горизонтальной поверхности
- - граница внешней горизонтальной поверхности
- - граница конечной поверхности
- - граница переходной поверхности
- - граница поверхности взлета
- - граница поверхности захода на посадку
- - полосы воздушных подходов
- Сектор 1 - Часть полос воздушных подходов за границами поверхностей ограничения высотных препятствий

1. План приаэродромной территории подготовлен на цифровом ортофотоплане. Изображения выполнены с архивной съемки с космического аппарата «WorldView-2/3», «GeoEye-1», уровень обработки Ortho Ready Standard, натуральное цветное изображение (RGB), пространственное разрешение 12 м. Формат продукции - GeoTIFF. Разрядность - 16 бит. Проекция UTM, эллипсоид и система координат WGS84. Создание цифровых ортофотопланов (ортофотоаэрофотограмм) выполнялось с использованием RPC-полиномов и общедоступных ЦМР в системе координат UTM (эллипсоид WGS-84), а также дополнительной планово-высотной информации.
2. Границы 3-ей подзоны ПАТ определены в соответствии с Правилами выделения на приаэродромной территории подзон, утвержденными Постановлением Правительства от 02.12.2017 №1460.
3. Внешняя граница 3-ей подзоны определена по границе полос воздушных подходов.
4. Третья подзона включает следующие поверхности ограничения препятствий:
  - внутреннюю горизонтальную поверхность
  - внешнюю горизонтальную поверхность
  - переходные поверхности
  - конечную поверхность
  - поверхность взлета
  - поверхность захода на посадку
5. Поверхности ограничения высотных препятствий установлены в соответствии с Приказом Минтранса России от 25.08.2015 № 262 "Об утверждении Федеральных авиационных правил "Требования, предъявляемые к аэродромам, предназначенным для взлета, посадки, руления и стоянки гражданских воздушных судов".
6. Граница 3-ей подзоны приаэродромной территории аэродрома Ноглики включает территорию городского округа "Ногликский" Сахалинской области.
7. Полосы воздушных подходов установлены в соответствии с Приказом Минтранса России от 04.05.2018 №176 «Об утверждении Порядка установления границ полос воздушных подходов на аэродромах гражданской авиации».
8. Абсолютные отметки поверхности ограничения высотных препятствий определены относительно абсолютных отметок точек ВПП, указанных в Аэронавигационном паспорте аэродрома.
9. Размещение объектов в Секторе 1 с абсолютной отметкой верха более 188,76м необходимо согласовать с территориальным органом Росавиации.

Перечень координат 3-ей подзоны ПАТ

№ точ ки	МСК г. Ноглики		ПЗ-90.02				ПЗ-90.11				Ограничения								
	X	Y	Широта		Долгота		Широта		Долгота										
	М	М	0'	"	0'	"	0'	"	0'	"									
1	-15510,18	-13805,62	51	32	54,01	N	142	53	49,23	E	51	32	53,98	N	142	53	49,44	E	В зависимости от местоположения объекта
2	-2039,68	-4798,92	51	40	14,24	N	143	01	27,26	E	51	40	14,21	N	143	01	27,47	E	
3	-969,70	-6223,67	51	40	48,24	N	143	00	12,37	E	51	40	48,21	N	143	00	12,58	E	
4	261,69	-7511,50	51	41	27,50	N	142	59	04,45	E	51	41	27,47	N	142	59	04,66	E	
5	1637,09	-8644,22	51	42	11,49	N	142	58	04,47	E	51	42	11,45	N	142	58	04,69	E	
6	3137,10	-9605,86	51	42	59,57	N	142	57	13,28	E	51	42	59,54	N	142	57	13,49	E	
7	4740,56	-10382,85	51	43	51,09	N	142	56	31,60	E	51	43	51,05	N	142	56	31,81	E	
8	6424,84	-10964,23	51	44	45,30	N	142	56	00,03	E	51	44	45,27	N	142	56	00,24	E	
9	8166,17	-11341,79	51	45	41,46	N	142	55	39,01	E	51	45	41,43	N	142	55	39,23	E	
10	9939,99	-11510,21	51	46	38,77	N	142	55	28,87	E	51	46	38,73	N	142	55	29,08	E	
11	11721,26	-11467,10	51	47	36,42	N	142	55	29,75	E	51	47	36,38	N	142	55	29,96	E	
12	13484,85	-11213,08	51	48	33,59	N	142	55	41,65	E	51	48	33,56	N	142	55	41,86	E	
13	15205,89	-10751,73	51	49	29,49	N	142	56	04,42	E	51	49	29,46	N	142	56	04,63	E	
14	16860,07	-10089,56	51	50	23,32	N	142	56	37,74	E	51	50	23,29	N	142	56	37,95	E	
15	18424,07	-9235,92	51	51	14,31	N	142	57	21,15	E	51	51	14,28	N	142	57	21,36	E	
16	19875,81	-8202,84	51	52	01,76	N	142	58	14,05	E	51	52	01,72	N	142	58	14,26	E	
17	21194,80	-7004,91	51	52	44,97	N	142	59	15,70	E	51	52	44,94	N	142	59	15,91	E	
18	22362,45	-5659,03	51	53	23,34	N	143	00	25,22	E	51	53	23,31	N	143	00	25,43	E	
19	23362,27	-4184,19	51	53	56,33	N	143	01	41,63	E	51	53	56,30	N	143	01	41,84	E	
20	24180,15	-2601,20	51	54	23,47	N	143	03	03,86	E	51	54	23,43	N	143	03	04,07	E	
21	24804,56	-932,40	51	54	44,36	N	143	04	30,73	E	51	54	44,33	N	143	04	30,94	E	
22	25226,68	798,67	51	54	58,72	N	143	06	01,02	E	51	54	58,69	N	143	06	01,23	E	
23	25440,56	2567,58	51	55	06,34	N	143	07	33,43	E	51	55	06,30	N	143	07	33,64	E	
24	25443,18	4349,37	51	55	07,10	N	143	09	06,65	E	51	55	07,0	N	143	09	06,86	E	
25	25234,50	6188,91	51	55	01,01	N	143	10	39,35	E	51	55	00,9	N	143	10	39,56	E	
26	24817,47	7851,21	51	54	48,14	N	143	12	10,22	E	51	54	48,10	N	143	12	10,43	E	
27	40345,33	12506,95	52	03	12,08	N	143	16	05,63	E	52	03	12,05	N	143	16	05,84	E	
28	36454,92	20766,59	52	01	08,68	N	143	23	20,79	E	52	01	08,65	N	143	23	21,00	E	
29	22976,42	11759,89	51	53	49,91	N	143	15	35,68	E	51	53	49,8	N	143	15	35,89	E	
30	21906,43	13184,64	51	53	15,75	N	143	16	50,74	E	51	53	15,72	N	143	16	50,95	E	
31	20675,05	14472,47	51	52	36,32	N	143	17	58,69	E	51	52	36,28	N	143	17	58,90	E	
32	19299,65	15605,19	51	51	52,1	N	143	18	58,58	E	51	51	52,13	N	143	18	58,79	E	
33	17799,64	16566,83	51	51	03,92	N	143	19	49,55	E	51	51	03,89	N	143	19	49,76	E	
34	16196,18	17343,83	51	50	12,28	N	143	20	30,90	E	51	50	12,24	N	143	20	31,11	E	
35	14511,90	17925,20	51	49	17,95	N	143	21	02,05	E	51	49	17,92	N	143	21	02,26	E	
36	12770,57	18302,76	51	48	21,72	N	143	21	22,5	E	51	48	21,69	N	143	21	22,78	E	
37	10996,75	18471,18	51	47	24,38	N	143	21	32,1	E	51	47	24,34	N	143	21	32,38	E	
38	9215,48	18428,07	51	46	26,73	N	143	21	30,74	E	51	46	26,70	N	143	21	30,95	E	
39	7451,88	18174,05	51	45	29,60	N	143	21	18,31	E	51	45	29,5	N	143	21	18,52	E	
40	5730,85	17712,70	51	44	33,78	N	143	20	55,06	E	51	44	33,75	N	143	20	55,2	E	
41	4076,67	17050,53	51	43	40,0	N	143	20	21,33	E	51	43	40,04	N	143	20	21,54	E	
42	2512,67	16196,89	51	42	49,21	N	143	19	37,60	E	51	42	49,18	N	143	19	37,82	E	
43	1060,93	15163,81	51	42	01,93	N	143	18	44,51	E	51	42	01,90	N	143	18	44,72	E	
44	-258,07	13965,88	51	41	18,89	N	143	17	42,80	E	51	41	18,85	N	143	17	43,01	E	
45	-1425,71	12620,00	51	40	40,68	N	143	16	33,34	E	51	40	40,65	N	143	16	33,55	E	
46	-2425,53	11145,16	51	40	07,85	N	143	15	17,12	E	51	40	07,82	N	143	15	17,33	E	
47	-3243,42	9562,17	51	39	40,85	N	143	13	55,20	E	51	39	40,82	N	143	13	55,41	E	
48	-3867,82	7893,37	51	39	20,0	N	143	12	28,74	E	51	39	20,04	N	143	12	28,95	E	
49	-4289,95	6162,30	51	39	05,80	N	143	10	58,94	E	51	39	05,77	N	143	10	59,15	E	
50	-4503,83	4393,39	51	38	58,23	N	143	09	27,06	E	51	38	58,19	N	143	09	27,27	E	
51	-4506,44	2611,60	51	38	57,47	N	143	07	54,39	E	51	38	57,43	N	143	07	54,60	E	
52	-4297,77	842,06	51	39	03,53	N	143	06	22,22	E	51	39	03,49	N	143	06	22,44	E	
53	-3880,73	-890,24	51	39	16,32	N	143	04	51,85	E	51	39	16,29	N	143	04	52,06	E	
54	-19408,59	-5545,98	51	30	51,96	N	143	01	00,57	E	51	30	51,93	N	143	01	00,78	E	

ТПСП-780318/3-ПАТ

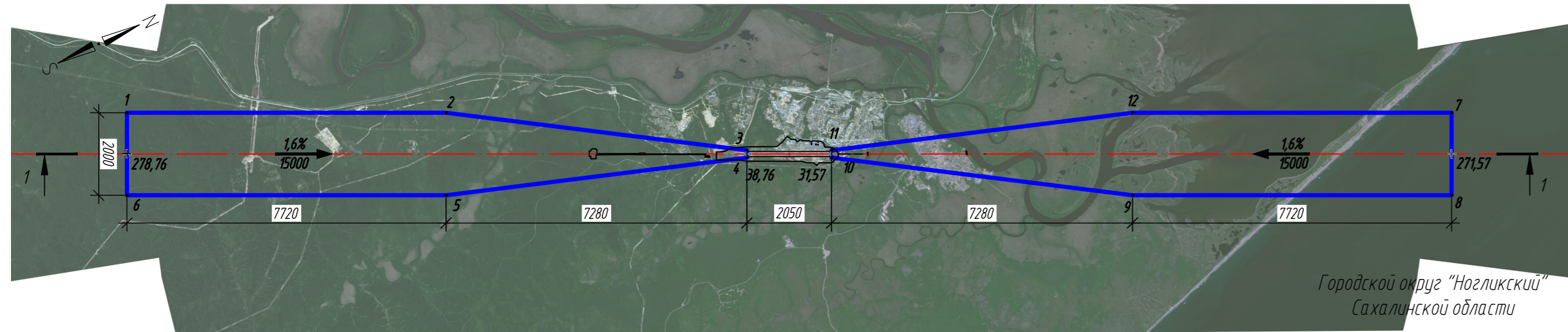
Проект Решения об установлении приаэродромной территории аэродрома Ноглики

Изм.	Кол.	Лист	№ док.	Подпись	Дата
Разработал		Шакин		<i>[Подпись]</i>	08.18
Проверил		Кулакова		<i>[Подпись]</i>	08.18
Н.контр.		Миронов		<i>[Подпись]</i>	08.18

Аэродром Ноглики

План границ 3-ей подзоны приаэродромной территории. М1:100 000



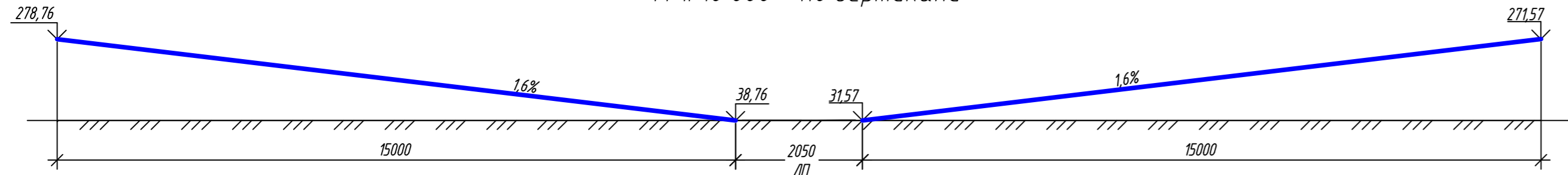


УСЛОВНЫЕ ОБОЗНАЧЕНИЯ

- граница поверхности взлета с номером точки поворота
- граница аэропорта
- Уклон, %  
Расстояние между переломными точками  
поверхности ограничения высотных препятствий, м
- 271,57 + - отметка поверхности ограничения высотных препятствий, м

Городской округ "Ногликский"  
Сахалинской области

Разрез 1-1  
М 1:100 000 - по горизонтали  
М 1: 10 000 - по вертикали



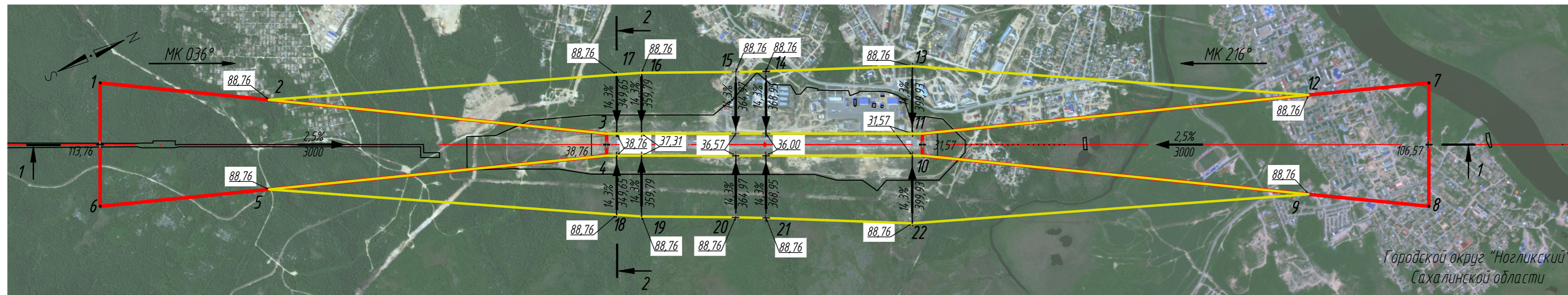
Перечень координат 3-ей подзоны ПАТ. Поверхность взлета.

№ точ ку	МСК г. Ноглики		ПЗ-90.02				ПЗ-90.11				Ограничения								
	X	Y	Широта		Долгота		Широта		Долгота										
	м	м	0	'	"	0	'	"	0	'		"							
1	-3602,93	-4252,69	51	39	23,96	N	143	01	56,62	E	51	39	23,93	N	143	01	56,83	E	В зависимости от местоположения объекта. Максимальная абс. отметка объекта Н = 38,76м-278,76м
2	3381,13	-963,09	51	43	11,30	N	143	04	43,15	E	51	43	11,27	N	143	04	43,36	E	
3	9579,36	2962,26	51	46	33,39	N	143	08	03,79	E	51	46	33,36	N	143	08	04,00	E	
4	9502,66	3125,10	51	46	30,97	N	143	08	12,33	E	51	46	30,94	N	143	08	12,54	E	
5	2528,90	846,25	51	42	44,46	N	143	06	17,94	E	51	42	44,43	N	143	06	18,15	E	
6	-4455,15	-2443,35	51	38	57,16	N	143	03	31,31	E	51	38	57,13	N	143	03	31,52	E	
7	25391,89	9404,32	51	55	07,32	N	143	13	31,01	E	51	55	07,29	N	143	13	31,22	E	
8	24539,66	11213,66	51	54	40,36	N	143	15	06,13	E	51	54	40,33	N	143	15	06,34	E	
9	17555,61	7924,06	51	50	53,28	N	143	12	18,03	E	51	50	53,25	N	143	12	18,24	E	
10	11357,38	3998,71	51	47	31,31	N	143	08	56,76	E	51	47	31,28	N	143	08	56,97	E	
11	11434,08	3835,87	51	47	33,73	N	143	08	48,22	E	51	47	33,70	N	143	08	48,43	E	
12	18407,84	6114,72	51	51	20,20	N	143	10	43,01	E	51	51	20,17	N	143	10	43,22	E	

- План приаэродромной территории подготовлен на цифровом ортофотоплане. Изображения выполнены с архивной съемки с космического аппарата «WorldView-2/3», «GeoEye-1», уровень обработки Ortho Ready Standard, натуральное цветное изображение (RGB), пространственное разрешение 1,2 м. Формат продукции - GeoTIFF. Разрядность - 16 Бит. Проекция UTM, эллипсоид и система координат WGS84. Создание цифровых ортофотопланов (ортофототрансформирование) выполнялось с использованием RPC-полиномов и общедоступных ЦМР в системе координат UTM (эллипсоид WGS-84), а также дополнительной планово-высотной информации.
- Границы 3-ей подзоны ПАТ определены в соответствии с Правилами выделения на приаэродромной территории подзон, утвержденными Постановлением Правительства от 02.12.2017 №1460
- Внешняя граница 3-ей подзоны определена по границе полос воздушных подходов.
- Третья подзона включает следующие поверхности ограничения препятствий:
  - внутреннюю горизонтальную поверхность
  - внешнюю горизонтальную поверхность
  - переходные поверхности
  - конечную поверхность
  - поверхность взлета
  - поверхность захода на посадку
- Поверхности ограничения высотных препятствий установлены в соответствии с Приказом Минтранса России от 25.08.2015 № 262 "Об утверждении Федеральных авиационных правил "Требования, предъявляемые к аэродромам, предназначенным для взлета, посадки, руления и стоянки гражданских воздушных судов". Граница 3-ей подзоны приаэродромной территории аэродрома Ноглики включает территории городского округа "Ногликский" Сахалинской области.
- Полосы воздушных подходов установлены в соответствии с Приказом Минтранса России от 04.05.2018 №176 «Об утверждении Порядка установления границ полос воздушных подходов на аэродромах гражданской авиации»
- Абсолютные отметки поверхности ограничения высотных препятствий определены относительно абсолютных отметок торцов ВПП, указанных в Аэронавигационном паспорте аэродрома

ТПСП-780318/3-ПАТ					
Проект Решения об установлении приаэродромной территории аэродрома Ноглики					
Изм.	Кол.	Лист	№ док.	Подпись	Дата
Разработал	Шакин				08.18
Проверил	Кулакова				08.18
Н.контр.	Миронов				08.18
Аэродром Ноглики				Стадия	Лист
План границ 3-ей подзоны приаэродромной территории. Поверхность взлета. М1:100 000				П	3.1
Транс Проект СПб					

Взам. инв. №  
Подл. и дата  
Инв. № подл.



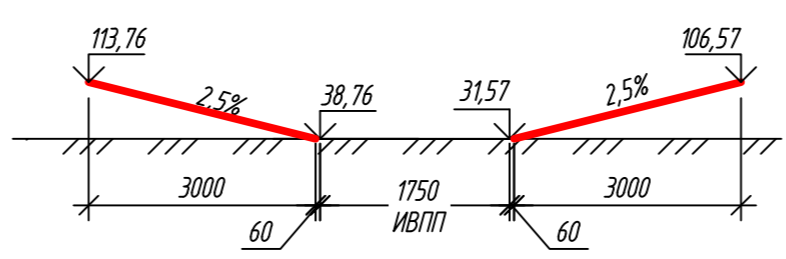
УСЛОВНЫЕ ОБОЗНАЧЕНИЯ

- 1 - граница поверхности захода на посадку с номером точки поворота
- 1 - граница переходной поверхности с номером точки поворота
- - граница аэропорта
- ← 12% — Уклон, %
- ← 8333 — Расстояние между переломными точками поверхности ограничения высотных препятствий, м
- 229.90 + — отметка поверхности ограничения высотных препятствий, м

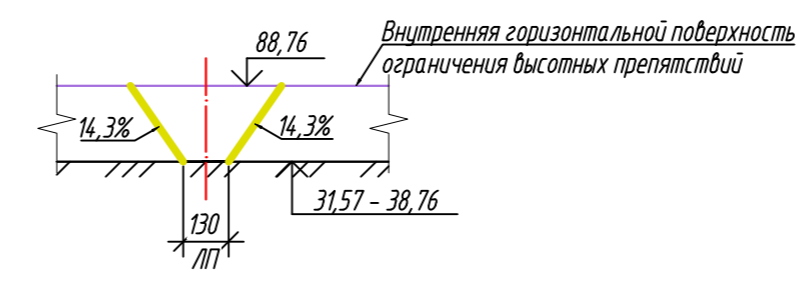
Перечень координат 3-ей подзоны ПАТ. Поверхность захода на посадку. Переходные поверхности.

№ точк и	МСК г. Ноглики		ПЗ-90.02				ПЗ-90.11				Ограничения
	X м	Y м	Широта 0' "	Долгота 0' "	Широта 0' "	Долгота 0' "	Широта 0' "	Долгота 0' "			
МК пос 036											В зависимости от местоположения объекта. Максимальная абс. отметка объекта Н = 37,76м-113,76м
1	7063,95	1473,49	51 45 11,43	N 143 06 47,73	E 51 45 11,40	N 143 06 47,94	E				
2	7926,01	1990,07	51 45 39,53	N 143 07 14,12	E 51 45 39,50	N 143 07 14,33	E				
3	9650,13	3023,23	51 46 35,71	N 143 08 06,92	E 51 46 35,68	N 143 08 07,13	E				
4	9594,73	3140,84	51 46 33,96	N 143 08 13,09	E 51 46 33,93	N 143 08 13,30	E				
5	7700,17	2469,54	51 45 32,40	N 143 07 39,26	E 51 45 32,37	N 143 07 39,47	E				
6	6752,89	2133,90	51 45 01,63	N 143 07 22,36	E 51 45 01,60	N 143 07 22,57	E				
МК пос 216											В зависимости от местоположения объекта. Максимальная абс. отметка объекта Н = 31,57м-106,57м
7	14183,85	4827,07	51 49 03,07	N 143 09 38,28	E 51 49 03,04	N 143 09 38,49	E				
8	13509,01	4587,96	51 48 41,15	N 143 09 26,20	E 51 48 41,12	N 143 09 26,41	E				
9	11342,01	3820,13	51 47 30,75	N 143 08 47,45	E 51 47 30,72	N 143 08 47,66	E				
10	11286,61	3937,74	51 47 29,00	N 143 08 53,62	E 51 47 28,97	N 143 08 53,83	E				
11	13258,66	5119,47	51 48 33,25	N 143 09 54,10	E 51 48 33,22	N 143 09 54,31	E				
12	13872,79	5487,48	51 48 53,25	N 143 10 12,94	E 51 48 53,22	N 143 10 13,15	E				
Переходная поверхность											В зависимости от местоположения объекта. Максимальная абс. отметка объекта Н = 88,76м
2	7926,01	1990,07	51 45 39,53	N 143 07 14,12	E 51 45 39,50	N 143 07 14,33	E				
3	9650,13	3023,23	51 46 35,71	N 143 08 06,92	E 51 46 35,68	N 143 08 07,13	E				
11	11342,01	3820,13	51 48 33,25	N 143 09 54,10	E 51 48 33,22	N 143 09 54,31	E				
12	13509,01	4587,96	51 48 53,25	N 143 10 12,94	E 51 48 53,22	N 143 10 13,15	E				
13	11458,14	3432,76	51 47 34,36	N 143 08 27,17	E 51 47 34,33	N 143 08 27,38	E				
14	10661,35	3091,70	51 47 08,45	N 143 08 09,87	E 51 47 08,42	N 143 08 10,08	E				
15	10497,72	3019,03	51 47 03,13	N 143 08 06,18	E 51 47 03,10	N 143 08 06,39	E				
16	9990,70	2785,95	51 46 46,63	N 143 07 54,33	E 51 46 46,60	N 143 07 54,54	E				
17	9853,40	2732,48	51 46 42,17	N 143 07 51,63	E 51 46 42,14	N 143 07 51,84	E				
Переходная поверхность											В зависимости от местоположения объекта. Максимальная абс. отметка объекта Н = 31,57м - 88,76м
4	9594,73	3140,84	51 46 33,96	N 143 08 13,09	E 51 46 33,93	N 143 08 13,30	E				
5	7700,17	2469,54	51 45 32,40	N 143 07 39,26	E 51 45 32,37	N 143 07 39,47	E				
18	9500,02	3482,72	51 46 31,03	N 143 08 30,98	E 51 46 31,00	N 143 08 31,19	E				
19	9628,69	3554,53	51 46 35,22	N 143 08 34,64	E 51 46 35,19	N 143 08 34,85	E				
20	10131,26	3797,04	51 46 51,57	N 143 08 46,99	E 51 46 51,54	N 143 08 47,20	E				
21	10291,50	3876,91	51 46 56,78	N 143 08 51,05	E 51 46 56,75	N 143 08 51,26	E				
22	11061,90	4274,02	51 47 21,86	N 143 09 11,30	E 51 47 21,83	N 143 09 11,51	E				
9	13258,66	5119,47	51 47 30,75	N 143 08 47,45	E 51 47 30,72	N 143 08 47,66	E				
10	11286,59	3937,79	51 47 29,00	N 143 08 53,62	E 51 47 28,97	N 143 08 53,83	E				

Разрез 1-1  
М 1:100 000 - по горизонтали  
М 1: 10 000 - по вертикали



Разрез 2-2  
М 1:50 000 - по горизонтали  
М 1:5000 - по вертикали



- План приаэродромной территории подготовлен на цифровом ортофотоплане. Изображения выполнены с архивной съемки с космического аппарата «WorldView-2/3», «GeoEye-1», уровень обработки Ortho Ready Standard, натуральное цветное изображение (RGB), пространственное разрешение 1.2 м. Формат продукции - GeoTIFF. Разрядность - 16 Бит. Проекция UTM, эллипсоид и система координат WGS84. Создание цифровых ортофотопланов (ортофототрансформирование) выполнялось с использованием RPC-полиномов и общедоступных ЦМР в системе координат UTM (эллипсоид WGS-84), а также дополнительной планово-высотной информации.
- Границы 3-ей подзоны ПАТ определены в соответствии с Правилами выделения на приаэродромной территории подзон, утвержденными Постановлением Правительства от 02.12.2017 №1460
- Внешняя граница 3-ей подзоны определена по границе полос воздушных подходов.
- Третья подзона включает следующие поверхности ограничения препятствий:
  - внутреннюю горизонтальную поверхность
  - внешнюю горизонтальную поверхность
  - переходные поверхности
  - коническую поверхность
  - поверхность взлета
  - поверхность захода на посадку
- Поверхности ограничения высотных препятствий устанавливаются в соответствии с Приказом Минтранса России от 25.08.2015 № 262 "Об утверждении Федеральных авиационных правил "Требования, предъявляемые к аэродромам, предназначенным для взлета, посадки, руления и стоянки гражданских воздушных судов"
- Граница 3-ей подзоны приаэродромной территории аэродрома Ноглики включает территории городского округа "Ногликский" Сахалинской области.
- Полосы воздушных подходов установлены в соответствии с Приказом Минтранса России от 04.05.2018 №176 «Об утверждении Порядка установления границ полос воздушных подходов на аэродромах гражданской авиации»
- Абсолютные отметки поверхности ограничения высотных препятствий определены относительно абсолютных отметок торцов ВПП, указанных в Аэронавигационном паспорте аэродрома

ТПСП-780318/3-ПАТ					
Проект Решения об установлении приаэродромной территории аэродрома Ноглики					
Изм.	Кол.	Лист	№ док.	Подпись	Дата
Разработал	Шакин			<i>Шакин</i>	08.18
Проверил	Кулакова			<i>Кулакова</i>	08.18
Аэродром Ноглики				Стадия	Лист
				П	3.2
План границ 3-ей подзоны ПАТ. Поверхность захода на посадку. Переходные поверхности. М1:20 000				И.контр.	Дата
				<i>Миронов</i>	08.18
Транс Проект СПб				Формат А4х3	

Взам. инв. №  
Лист и дата  
Инв. № подл.



Перечень координат 3-ей подзоны ПАТ. Внутренняя горизонтальная и конечная поверхности ограничения выстных препятствий

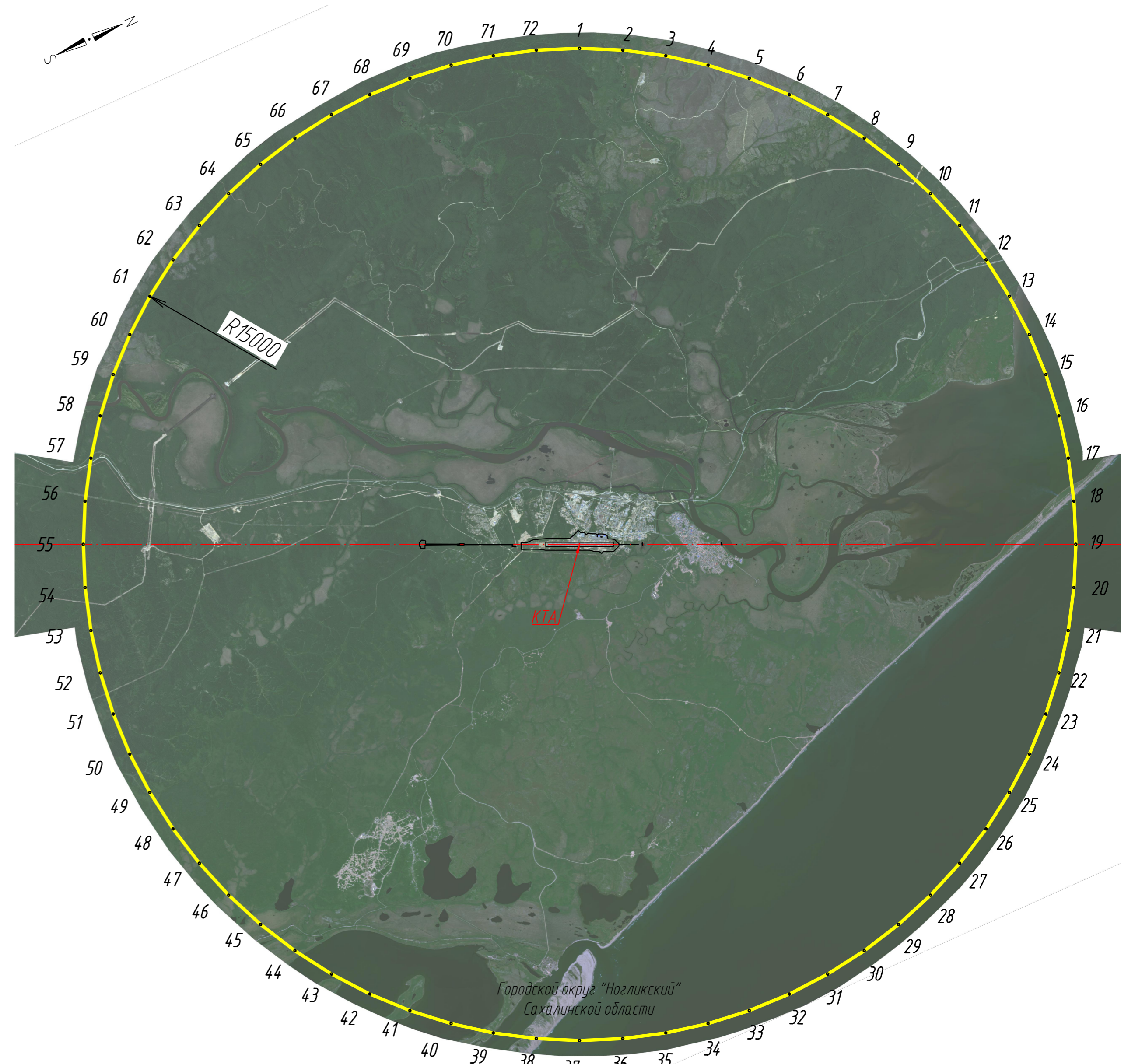
№ точ ку	МСК г. Ноглики		ПЗ-90.02				ПЗ-90.11				Ограничения							
	X	Y	Широта		Долгота		Широта		Долгота									
	м	м	0'	"	0'	"	0'	"	0'	"								
Конечная поверхность																		
1	1386,71	-1574,65	51	48	48,68	N	143	04	04,34	E	51	48	48,65	N	143	04	04,55	E
2	14024,76	-1471,69	51	48	55,45	N	143	04	09,58	E	51	48	55,42	N	143	04	09,79	E
3	14449,88	-1228,45	51	49	09,30	N	143	04	21,99	E	51	49	09,27	N	143	04	22,20	E
4	14853,75	-951,33	51	49	22,48	N	143	04	36,19	E	51	49	22,45	N	143	04	36,40	E
5	15233,67	-642,21	51	49	34,90	N	143	04	52,08	E	51	49	34,87	N	143	04	52,29	E
6	15587,11	-303,12	51	49	46,47	N	143	05	09,55	E	51	49	46,44	N	143	05	09,76	E
7	15911,71	63,67	51	49	57,12	N	143	05	28,49	E	51	49	57,09	N	143	05	28,70	E
8	16205,32	455,71	51	50	06,78	N	143	05	48,78	E	51	50	06,75	N	143	05	48,99	E
9	16465,97	870,39	51	50	15,38	N	143	06	10,26	E	51	50	15,35	N	143	06	10,47	E
10	16691,93	1304,95	51	50	22,86	N	143	06	32,82	E	51	50	22,83	N	143	06	33,03	E
11	16881,69	1756,49	51	50	29,18	N	143	06	56,28	E	51	50	29,15	N	143	06	56,49	E
12	17033,99	2222,01	51	50	34,29	N	143	07	20,50	E	51	50	34,26	N	143	07	20,71	E
13	17147,82	2698,39	51	50	38,16	N	143	07	45,31	E	51	50	38,13	N	143	07	45,52	E
14	17222,40	3182,48	51	50	40,75	N	143	08	10,55	E	51	50	40,72	N	143	08	10,76	E
15	17257,26	3671,03	51	50	42,07	N	143	08	36,05	E	51	50	42,04	N	143	08	36,26	E
16	17252,15	4160,80	51	50	42,09	N	143	09	01,63	E	51	50	42,06	N	143	09	01,84	E
17	17207,11	4648,52	51	50	40,82	N	143	09	27,13	E	51	50	40,79	N	143	09	27,34	E
18	17122,44	5130,94	51	50	38,26	N	143	09	52,38	E	51	50	38,23	N	143	09	52,59	E
19	16998,70	5604,85	51	50	34,43	N	143	10	17,21	E	51	50	34,40	N	143	10	17,42	E
20	16836,72	6067,09	51	50	29,36	N	143	10	41,45	E	51	50	29,33	N	143	10	41,66	E
21	16637,58	6514,57	51	50	23,08	N	143	11	04,94	E	51	50	23,05	N	143	11	05,15	E
22	16402,60	6944,32	51	50	15,63	N	143	11	27,52	E	51	50	15,60	N	143	11	27,73	E
23	16133,35	7353,47	51	50	07,06	N	143	11	49,04	E	51	50	07,03	N	143	11	49,25	E
24	15831,63	7739,30	51	49	57,44	N	143	12	09,37	E	51	49	57,41	N	143	12	09,58	E
25	15499,44	8099,24	51	49	46,82	N	143	12	28,35	E	51	49	46,79	N	143	12	28,56	E
26	15139,01	8430,88	51	49	35,27	N	143	12	45,87	E	51	49	35,24	N	143	12	46,08	E
27	14752,72	8732,01	51	49	22,88	N	143	13	01,81	E	51	49	22,85	N	143	13	02,02	E
28	14343,16	9000,63	51	49	09,72	N	143	13	16,06	E	51	49	09,69	N	143	13	16,27	E
29	13913,05	9234,96	51	48	55,89	N	143	13	28,54	E	51	48	55,86	N	143	13	28,75	E
30	13465,26	9433,42	51	48	41,47	N	143	13	39,14	E	51	48	41,44	N	143	13	39,35	E
31	13002,78	9594,70	51	48	26,56	N	143	13	47,82	E	51	48	26,53	N	143	13	48,03	E
32	12528,68	9717,71	51	48	11,26	N	143	13	54,50	E	51	48	11,23	N	143	13	54,71	E
33	12046,13	9801,65	51	47	55,68	N	143	13	59,14	E	51	47	55,65	N	143	13	59,35	E
34	11550,35	9845,95	51	47	39,91	N	143	14	01,72	E	51	47	39,88	N	143	14	01,93	E
35	11068,57	9850,31	51	47	24,07	N	143	14	02,22	E	51	47	24,04	N	143	14	02,43	E
36	10580,07	9814,72	51	47	08,25	N	143	14	00,63	E	51	47	08,22	N	143	14	00,84	E
37	10096,10	9739,39	51	46	52,57	N	143	13	56,97	E	51	46	52,54	N	143	13	57,18	E
38	9619,89	9624,85	51	46	37,12	N	143	13	51,25	E	51	46	37,09	N	143	13	51,46	E
39	9154,60	9471,84	51	46	22,02	N	143	13	43,53	E	51	46	21,99	N	143	13	43,74	E
40	8703,35	9281,39	51	46	07,35	N	143	13	33,85	E	51	46	07,32	N	143	13	34,06	E
41	7120,03	8535,62	51	45	15,87	N	143	12	55,85	E	51	45	15,82	N	143	12	56,06	E
42	6911,98	8432,66	51	45	09,10	N	143	12	50,60	E	51	45	09,07	N	143	12	50,81	E
43	6486,86	8189,42	51	44	55,26	N	143	12	38,16	E	51	44	55,23	N	143	12	38,37	E
44	6082,99	7912,31	51	44	42,10	N	143	12	23,94	E	51	44	42,07	N	143	12	24,15	E
45	5703,07	7603,18	51	44	29,69	N	143	12	08,05	E	51	44	29,66	N	143	12	08,26	E
46	5349,63	7264,09	51	44	18,14	N	143	11	50,58	E	51	44	18,11	N	143	11	50,79	E
47	5025,03	6897,30	51	44	07,50	N	143	11	31,65	E	51	44	07,47	N	143	11	31,86	E
48	4731,42	6505,26	51	43	57,86	N	143	11	11,39	E	51	43	57,83	N	143	11	11,60	E
49	4470,77	6090,58	51	43	49,28	N	143	10	49,94	E	51	43	49,25	N	143	10	50,15	E
50	4244,81	5656,02	51	43	41,81	N	143	10	27,43	E	51	43	41,78	N	143	10	27,64	E
51	4055,04	5204,48	51	43	35,51	N	143	10	04,02	E	51	43	35,48	N	143	10	04,23	E
52	3902,74	4738,97	51	43	30,41	N	143	09	39,86	E	51	43	30,38	N	143	09	40,07	E
53	3788,92	4262,58	51	43	26,54	N	143	09	15,11	E	51	43	26,51	N	143	09	15,32	E
54	3714,33	3778,50	51	43	23,95	N	143	08	49,93	E	51	43	23,92	N	143	08	50,14	E
55	3679,48	3289,94	51	43	22,64	N	143	08	24,50	E	51	43	22,61	N	143	08	24,71	E
56	3684,59	2800,17	51	43	22,61	N	143	07	58,99	E	51	43	22,58	N	143	07	59,20	E
57	3729,63	2312,45	51	43	23,88	N	143	07	33,55	E	51	43	23,85	N	143	07	33,76	E
58	3814,30	1830,03	51	43	26,43	N	143	07	08,37	E	51	43	26,40	N	143	07	08,58	E
59	3938,04	1356,12	51	43	30,25	N	143	06	43,60	E	51	43	30,22	N	143	06	43,81	E
60	4100,02	893,88	51	43	35,31	N	143	06	19,42	E	51	43	35,28	N	143	06	19,63	E

№ точ ку	МСК г. Ноглики		ПЗ-90.02				ПЗ-90.11				Ограничения							
	X	Y	Широта		Долгота		Широта		Долгота									
	м	м	0'	"	0'	"	0'	"	0'	"								
Внутренняя горизонтальная поверхность																		
61	4299,16	446,40	51	43	41,57	N	143	05	55,98	E	51	43	41,54	N	143	05	56,19	E
62	4534,14	16,65	51	43	49,00	N	143	05	33,43	E	51	43	48,97	N	143	05	33,64	E
63	4803,39	-392,50	51	43	57,55	N	143	05	11,94	E	51	43	57,52	N	143	05	12,15	E
64	5105,11	-778,33	51	44	07,15	N	143	04	51,64	E	51	44	07,12	N	143	04	51,85	E
65	5437,29	-1138,26	51	44	17,75	N	143	04	32,66	E	51	44	17,72	N	143	04	32,87	E
66	5797,73	-1469,90	51	44	29,28	N	143	04	15,14	E	51	44	29,25	N	143	04	15,35	E
67	6184,02	-1771,04	51	44	41,65	N	143	03	59,19	E	51	44	41,62	N	143	03	59,40	E
68	6593,58	-2039,66	51	44	54,79	N	143	03	44,92	E	51	44	54,76	N	143	03	45,13	E
69	7023,69	-2273,99	51	45	08,61	N	143	03	32,41	E	51	45	08,58	N	143	03	32,62	E
70	7471,48	-2472,45	51	45	23,01	N	143	03	21,77	E	51	45	22,98	N	143	03	21,99	E
71	7933,96	-2633,72	51	45	37,91	N	143	03	13,05	E	51	45	37,88	N	143	03	13,26	E
72	8408,05	-2756,74	51	45	53,20	N	143	03	06,31	E	51	45	53,17	N	143	03	06,52	E
73	8890,60	-2840,68	51	46	08,77	N	143	03	01,61	E	51	46	08,74	N	143	03	01,82	E
74	9378,39	-2884,98	51	46	24,54	N	143	02	58,96	E	51	46	24,51	N	143	02	59,17	E
75	9868,17	-2889,34	51	46	40,38	N	143	02										

Перечень координат 3-ей подзоны ПАТ. Внешняя горизонтальная поверхность.

№ точ ки	МСК г. Ноглики		ПЗ-90.02						ПЗ-90.11						Ограничения				
	X	Y	Широта			Долгота			Широта			Долгота							
	М	М	0	'	''	0	'	''	0	'	''	0	'	''					
1	16861,13	-10089,01	51	50	23,35	N	142	56	37,76	E	51	50	23,32	N	142	56	37,98	E	Максимальная абс. отметка объекта Н = 188,76м
2	18019,52	-9480,30	51	51	01,11	N	142	57	08,69	E	51	51	01,08	N	142	57	08,90	E	
3	19120,44	-8772,95	51	51	37,06	N	142	57	44,82	E	51	51	37,02	N	142	57	45,03	E	
4	20155,53	-7972,33	51	52	10,91	N	142	58	25,89	E	51	52	10,88	N	142	58	26,10	E	
5	21116,89	-7084,55	51	52	42,41	N	142	59	11,59	E	51	52	42,38	N	142	59	11,80	E	
6	21997,23	-6116,36	51	53	11,33	N	143	00	01,57	E	51	53	11,29	N	143	00	01,78	E	
7	22789,83	-5075,12	51	53	37,43	N	143	00	55,45	E	51	53	37,39	N	143	00	55,66	E	
8	23488,66	-3968,77	51	54	00,51	N	143	01	52,81	E	51	54	00,48	N	143	01	53,02	E	
9	24088,42	-2805,72	51	54	20,41	N	143	02	53,23	E	51	54	20,38	N	143	02	53,44	E	
10	24584,52	-1594,82	51	54	36,97	N	143	03	56,23	E	51	54	36,94	N	143	03	56,44	E	
11	24973,20	-345,30	51	54	50,06	N	143	05	01,33	E	51	54	50,03	N	143	05	01,55	E	
12	25251,49	933,35	51	54	59,58	N	143	06	08,05	E	51	54	59,54	N	143	06	08,26	E	
13	25417,29	2231,39	51	55	05,45	N	143	07	15,85	E	51	55	05,42	N	143	07	16,06	E	
14	25469,32	3538,93	51	55	07,64	N	143	08	24,23	E	51	55	07,61	N	143	08	24,44	E	
15	25407,19	4846,04	51	55	06,12	N	143	09	32,65	E	51	55	06,09	N	143	09	32,86	E	
16	25231,38	6142,76	51	55	00,91	N	143	10	40,60	E	51	55	00,88	N	143	10	40,81	E	
17	24943,23	7419,22	51	54	52,05	N	143	11	47,55	E	51	54	52,02	N	143	11	47,76	E	
18	24544,91	8665,70	51	54	39,60	N	143	12	52,98	E	51	54	39,57	N	143	12	53,20	E	
19	24039,48	9872,73	51	54	23,67	N	143	13	56,40	E	51	54	23,64	N	143	13	56,62	E	
20	23430,77	11031,12	51	54	04,37	N	143	14	57,32	E	51	54	04,33	N	143	14	57,53	E	
21	22723,41	12132,04	51	53	41,84	N	143	15	55,28	E	51	53	41,81	N	143	15	55,49	E	
22	21922,80	13167,13	51	53	16,28	N	143	16	49,82	E	51	53	16,24	N	143	16	50,03	E	
23	21035,01	14128,50	51	52	47,86	N	143	17	40,53	E	51	52	47,82	N	143	17	40,74	E	
24	20066,82	15008,83	51	52	16,81	N	143	18	27,03	E	51	52	16,77	N	143	18	27,24	E	
25	19025,59	15801,43	51	51	43,36	N	143	19	08,97	E	51	51	43,33	N	143	19	09,18	E	
26	17919,23	16500,27	51	51	07,77	N	143	19	46,02	E	51	51	07,74	N	143	19	46,23	E	
27	16756,18	17100,02	51	50	30,32	N	143	20	17,90	E	51	50	30,29	N	143	20	18,11	E	
28	15545,29	17596,12	51	49	51,29	N	143	20	44,38	E	51	49	51,26	N	143	20	44,60	E	
29	14295,76	17984,80	51	49	10,98	N	143	21	05,26	E	51	49	10,94	N	143	21	05,47	E	
30	13017,12	18263,09	51	48	29,69	N	143	21	20,38	E	51	48	29,65	N	143	21	20,59	E	
31	11719,08	18428,89	51	47	47,74	N	143	21	29,63	E	51	47	47,70	N	143	21	29,84	E	
32	10411,53	18480,92	51	47	05,45	N	143	21	32,95	E	51	47	05,41	N	143	21	33,16	E	
33	9104,43	18418,80	51	46	23,14	N	143	21	30,31	E	51	46	23,10	N	143	21	30,52	E	
34	7807,71	18242,99	51	45	41,13	N	143	21	21,74	E	51	45	41,10	N	143	21	21,95	E	
35	6531,25	17954,83	51	44	59,75	N	143	21	07,30	E	51	44	59,72	N	143	21	07,51	E	
36	5284,76	17556,52	51	44	19,31	N	143	20	47,12	E	51	44	19,27	N	143	20	47,34	E	
37	4077,73	17051,08	51	43	40,11	N	143	20	21,36	E	51	43	40,07	N	143	20	21,57	E	
38	2919,35	16442,37	51	43	02,45	N	143	19	50,20	E	51	43	02,41	N	143	19	50,41	E	
39	1818,42	15735,01	51	42	26,61	N	143	19	13,88	E	51	42	26,58	N	143	19	14,10	E	
40	783,34	14934,40	51	41	52,88	N	143	18	32,70	E	51	41	52,85	N	143	18	32,91	E	
41	-178,03	14046,62	51	41	21,50	N	143	17	46,96	E	51	41	21,47	N	143	17	47,17	E	
42	-1058,37	13078,42	51	40	52,71	N	143	16	57,01	E	51	40	52,68	N	143	16	57,22	E	
43	-1850,97	12037,19	51	40	26,73	N	143	16	03,23	E	51	40	26,70	N	143	16	03,44	E	
44	-2549,80	10930,84	51	40	03,76	N	143	15	06,03	E	51	40	03,72	N	143	15	06,24	E	
45	-3149,55	9767,79	51	39	43,96	N	143	14	05,85	E	51	39	43,93	N	143	14	06,06	E	
46	-3645,66	8556,89	51	39	27,49	N	143	13	03,13	E	51	39	27,46	N	143	13	03,34	E	
47	-4034,33	7307,37	51	39	14,48	N	143	11	58,35	E	51	39	14,45	N	143	11	58,56	E	
48	-4312,63	6028,72	51	39	05,02	N	143	10	52,00	E	51	39	04,98	N	143	10	52,21	E	
49	-4478,42	4730,68	51	38	59,17	N	143	09	44,59	E	51	38	59,14	N	143	09	44,80	E	
50	-4530,46	3423,14	51	38	57,00	N	143	08	36,61	E	51	38	56,97	N	143	08	36,82	E	
51	-4468,33	2116,03	51	38	58,51	N	143	07	28,59	E	51	38	58,47	N	143	07	28,80	E	
52	-4292,52	819,31	51	39	03,69	N	143	06	21,04	E	51	39	03,65	N	143	06	21,25	E	
53	-4004,36	-457,15	51	39	12,50	N	143	05	14,46	E	51	39	12,46	N	143	05	14,67	E	
54	-3606,05	-1703,64	51	39	24,87	N	143	04	09,36	E	51	39	24,84	N	143	04	09,57	E	
55	-3100,62	-2910,67	51	39	40,72	N	143	03	06,23	E	51	39	40,69	N	143	03	06,44	E	
56	-2491,90	-4069,05	51	39	59,93	N	143	02	05,55	E	51	39	59,89	N	143	02	05,76	E	
57	-1784,55	-5169,98	51	40	22,34	N	143	01	07,78	E	51	40	22,30	N	143	01	07,99	E	
58	-983,93	-6205,06	51	40	47,79	N	143	00	13,35	E	51	40	47,75	N	143	00	13,56	E	
59	-96,15	-7166,43	51	41	16,08	N	142	59	22,67	E	51	41	16,05	N	142	59	22,88	E	
60	872,04	-8046,76	51	41	47,01	N	142	58	36,14	E	51	41	46,97	N	142	58	36,35	E	
61	1913,28	-8839,36	51	42	20,33	N	142	57	54,11	E	51	42	20,30	N	142	57	54,32	E	
62	3019,63	-9538,20	51	42	55,80	N	142	57	16,89	E	51	42	55,77	N	142	57	17,10	E	
63	4182,68	-10137,95	51	43	33,15	N	142	56	44,78	E	51	43	33,12	N	142	56	44,99	E	
64	5393,57	-10634,05	51	44	12,10	N	142	56	18,02	E	51	44	12,06	N	142	56	18,23	E	
65	6643,10	-11022,73	51	44	52,34	N	142	55	56,81	E	51	44	52,30	N	142	55	57,02	E	
66	7921,75	-11301,03	51	45	33,57	N	142	55	41,33	E	51	45	33,54	N	142	55	41,54	E	
67	9219,78	-11466,82	51	46	15,49	N	142	55	31,69	E	51	46	15,46	N	142	55	31,90	E	
68	10527,33	-11518,85	51	46	57,77	N	142	55	27,97	E	51	46	57,73	N	142	55	28,18	E	
69	11834,44	-11456,73	51	47	40,08	N	142	55	30,20	E	51	47	40,05	N	142	55	30,41	E	
70	13131,15	-11280,92	51	48	22,12	N	142	55	38,38	E	51	48	22,08	N	142	55	38,59	E	
71	14407,61	-10992,76	51	49	03,55	N	142	55	52,44	E	51	49	03,52	N	142	55	52,65	E	
72	15654,10	-10594,45	51	49	44,07	N	142	56	12,29	E	51	49	44,03	N	142	56	12,50	E	

- Внешняя граница 3-ей подзоны определена по границе полос воздушных подходов.
- Третья подзона включает следующие поверхности ограничения препятствий:
  - внутреннюю горизонтальную поверхность
  - внешнюю горизонтальную поверхность
  - переходные поверхности
  - конечную поверхность
  - поверхность взлета
  - поверхность захода на посадку
- Поверхности ограничения высотных препятствий установлены в соответствии с Приказом Минтранса России от 25.08.2015 № 262 "Об утверждении Федеральных авиационных правил "Требования, предъявляемые к аэродромам, предназначенным для взлета, посадки, руления и стоянки гражданских воздушных судов"
- Граница 3-ей подзоны приаэродромной территории аэродрома Ноглики включает территории городского округа "Ногликский" Сахалинской области.
- Абсолютные отметки поверхности ограничения высотных препятствий определены относительно абсолютных отметок точек ВПП, указанных в Аэронавигационном паспорте аэродрома
- Координаты КТА: ПЗ-90.11 - N51°47'02.36" E143°08'30.51"
- Координаты контрольной точки аэродрома приняты в соответствии с информацией указанной в Аэронавигационном паспорте аэродрома.



УСЛОВНЫЕ ОБОЗНАЧЕНИЯ

--- граница 5-ой подзоны ПАТ

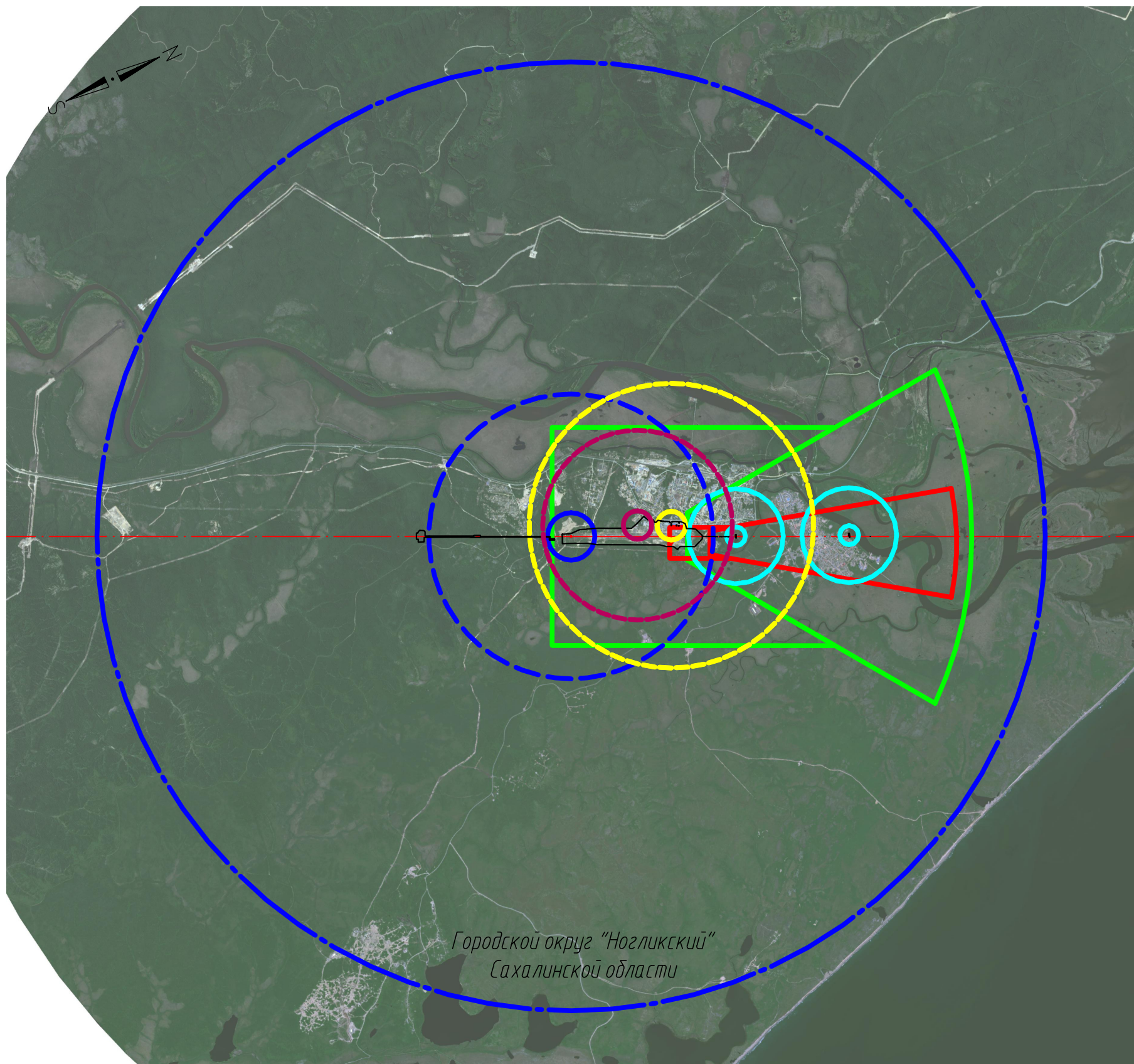
--- граница аэродрома

Взам. инв. №

Лист

Инд. № подл.

1. План приаэродромной территории подготовлен на цифровом ортофотоплане. Изображения выполнены с архивной съемки с космического аппарата «WorldView-2/3», уровень обработки Ortho Ready Standard, натуральное цветное изображение



Городской округ "Ногликский"  
Сахалинской области

1. План приаэродромной территории подготовлен на цифровом ортофотоплане. Изображения выполнены с архивной съемки с космического аппарата «WorldView-2/3», «GeoEye-1», уровень обработки Ortho Ready Standard, натуральное цветное изображение (RGB), пространственное разрешение 1.2 м. Формат продукции – GeoTIFF. Разрядность – 16 бит. Проекция UTM, эллипсоид и система координат WGS84. Создание цифровых ортофотопланов (ортофототрансформирование) выполнялось с использованием RPC-полиномов и общедоступных ЦМР в системе координат UTM (эллипсоид WGS-84), а также дополнительной планово-высотной информации.
2. Граница 4-ой подзоны ПАТ определена по границам зон действия средств радиотехнического обеспечения полетов воздушных судов и авиационной электросвязи, обозначенным в аэронавигационном паспорте аэродрома гражданской авиации
3. Граница 4-ой подзоны приаэродромной территории аэродрома Ноглики включает территории городского округа "Ногликский" Сахалинской области.
4. Защитные зоны для навигационных средств установлены в соответствии с ICAO EUR DOC 015 и определяют зоны ограничения застройки строениями. В соответствии с п. 3 с ICAO EUR DOC 015 под строениями подразумеваются – здания, движущиеся или стационарные, временные или постоянные объекты, способные вызывать помехи для радиосигналов средств CNS, в том числе механизмы, сооружения, используемые для возведения зданий, а также земляные работы и вынутые грунт или деревья и лесные массивы
5. Рекомендуется, чтобы такие строения, как небоскребы, районы больших земляных работ, телевизионные башни и другие высокие башни оценивались постоянно даже если они находятся за пределами зон ограничения застройки направленных и ненаправленных средств. Особое внимание следует обратить на скопления зданий и воздушные линии электропередачи

130

УСЛОВНЫЕ ОБОЗНАЧЕНИЯ ГРАНИЦ ЗАЩИТНЫХ ОБЪЕКТОВ:

<b>БПРМ, ДПРМ:</b>		<b>АРП:</b>		<b>ПРЦ:</b>	
	- первый цилиндр		- первый цилиндр		- первый цилиндр
	- конус		- конус		- конус
	- первый цилиндр		- КРМ		
	- конус		- ГРМ		

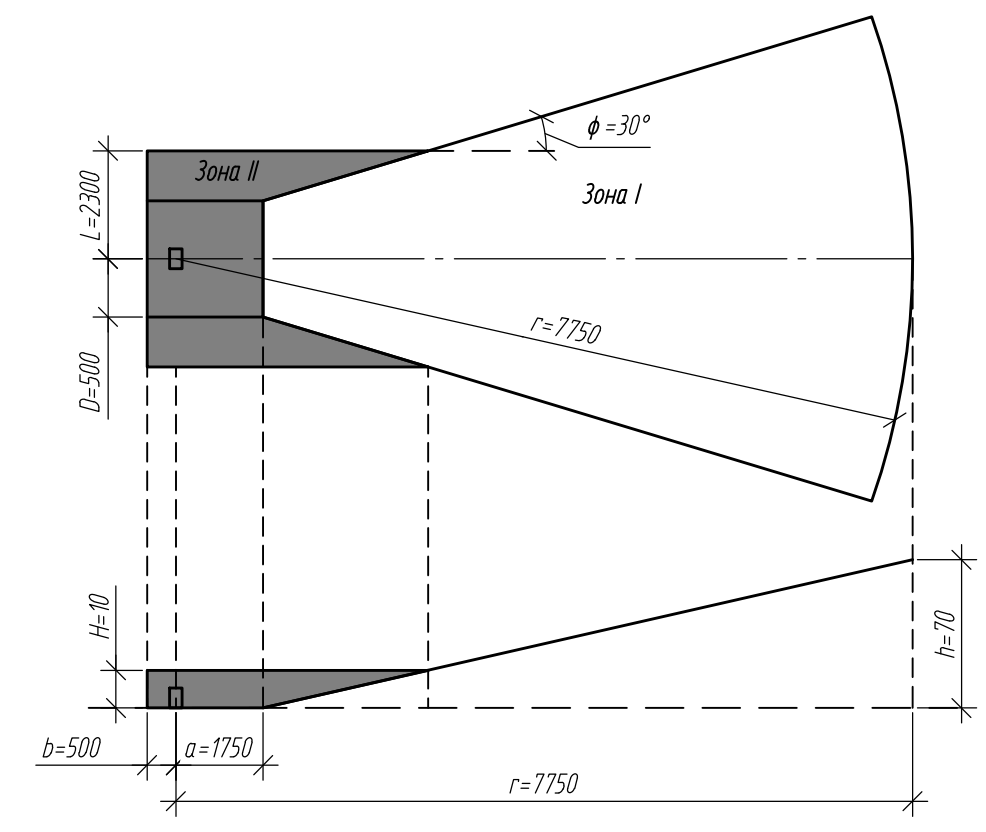
						<b>ТПСП-780318/3-ПАТ</b>			
						Проект Решения об установлении приаэродромной территории аэродрома Ноглики			
Изм.	Кол.	Лист	№ док.	Подпись	Дата	Аэродром Ноглики	Стадия	Лист	Листов
Разработал		Шакин			08.18		П	4	
Проверил		Кулакова			08.18				
Н.контр.		Миронов			08.18	Сводный план границ 4-ой подзоны приаэродромной территории. М1:100 000	<b>Транс Проект СПб</b>		

Взам. инв. №  
Подп. и дата  
Инв. № подл.

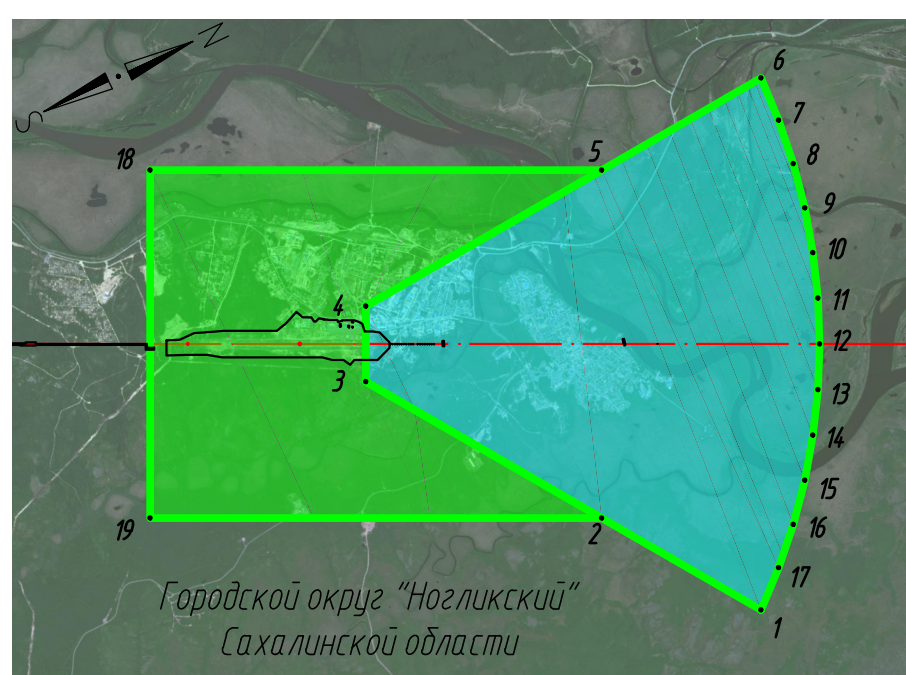
# Перечень координат 4-ой подзоны ПАТ. Защитные зоны КРМ

# Защитные зоны КРМ

№ точ ку	МСК г. Ноглики		ПЗ-90.02						ПЗ-90.11						Ограничения				
	X	Y	Широта			Долгота			Широта			Долгота							
	М	М	0	'	''	0	'	''	0	'	''	0	'	''					
Зона I															1. Запрещается размещать объекты, создающие помехи в работе наземных объектов средств и систем обслуживания воздушного движения, навигации, посадки и связи, предназначенных для организации воздушного движения и расположенных вне первой подзоны 2. Размещение иных объектов ПРТО в границах зон действия ПРТО аэродрома и работающих в диапазонах частот ПРТО установленных на аэродроме необходимо дополнительно согласовывать с Сахалинским центром ОВД филиала «Аэронавигация Дальнего Востока» ФГУП «Госкорпорация по ОрВД» 3. Размещение новых объектов / сооружений в зонах I и II необходимо согласовывать с Сахалинским центром ОВД филиала «Аэронавигация Дальнего Востока» ФГУП «Госкорпорация по ОрВД»				
1	14487,80	9259,90	51	49	14,43	N	143	13	29,66	E	51	49	14,40	N		143	13	29,87	E
2	13100,99	7262,97	51	48	28,86	N	143	11	46,21	E	51	48	28,83	N		143	11	46,42	E
3	11047,09	4305,47	51	47	21,33	N	143	09	13,10	E	51	47	21,30	N		143	09	13,31	E
4	11473,20	3400,80	51	47	34,77	N	143	08	25,64	E	51	47	34,74	N		143	08	25,85	E
5	15060,68	3100,88	51	49	30,72	N	143	08	07,77	E	51	49	30,69	N		143	08	07,98	E
6	17484,22	2898,27	51	50	49,05	N	143	07	55,68	E	51	50	49,02	N		143	07	55,89	E
7	17458,91	3502,46	51	50	48,47	N	143	08	27,26	E	51	50	48,43	N		143	08	27,47	E
8	17389,94	4103,24	51	50	46,46	N	143	08	58,68	E	51	50	46,43	N		143	08	58,90	E
9	17277,68	4697,45	51	50	43,06	N	143	09	29,79	E	51	50	43,02	N		143	09	30,00	E
10	17122,72	5281,98	51	50	38,26	N	143	10	00,42	E	51	50	38,23	N		143	10	00,63	E
11	16925,87	5853,77	51	50	32,10	N	143	10	30,40	E	51	50	32,07	N		143	10	30,61	E
12	16688,16	6409,81	51	50	24,61	N	143	10	59,58	E	51	50	24,58	N		143	10	59,79	E
13	16410,85	6947,20	51	50	15,83	N	143	11	27,81	E	51	50	15,80	N		143	11	28,02	E
14	16095,37	7463,11	51	50	05,81	N	143	11	54,94	E	51	50	05,78	N		143	11	55,15	E
15	15743,40	7954,84	51	49	54,60	N	143	12	20,82	E	51	49	54,57	N		143	12	21,03	E
16	15356,76	8419,82	51	49	42,25	N	143	12	45,32	E	51	49	42,22	N		143	12	45,53	E
17	14937,50	8855,60	51	49	28,84	N	143	13	08,30	E	51	49	28,81	N	143	13	08,52	E	
Зона II																			
2	13100,99	7262,97	51	48	28,86	N	143	11	46,21	E	51	48	28,83	N	143	11	46,42	E	
3	11047,09	4305,47	51	47	21,33	N	143	09	13,10	E	51	47	21,30	N	143	09	13,31	E	
4	11473,20	3400,80	51	47	34,77	N	143	08	25,64	E	51	47	34,74	N	143	08	25,85	E	
5	15060,68	3100,88	51	49	30,72	N	143	08	07,77	E	51	49	30,69	N	143	08	07,98	E	
18	9660,09	557,12	51	46	35,00	N	143	05	58,44	E	51	46	34,97	N	143	05	58,65	E	
19	7699,97	4718,60	51	45	33,19	N	143	09	36,66	E	51	45	33,16	N	143	09	36,87	E	



- План приаэродромной территории подготовлен на цифровом ортофотоплане. Изображения выполнены с архивной съемки с космического аппарата «WorldView-2/3», «GeoEye-1», уровень обработки Ortho Ready Standard, натуральное цветное изображение (RGB), пространственное разрешение 1,2 м. Формат продукции – GeoTIFF. Разрядность – 16 бит. Проекция UTM, эллипсоид и система координат WGS84. Создание цифровых ортофотопланов (ортофототрансформирование) выполнялось с использованием RPC-полиномов и общедоступных ЦМР в системе координат UTM (эллипсоид WGS-84), а также дополнительной планово-высотной информации.
- Граница 4-ой подзоны ПАТ определена по границам зон действия средств радиотехнического обеспечения полетов воздушных судов и авиационной электросвязи, обозначенным в аэронавигационном паспорте аэродрома гражданской авиации.
- Граница 4-ой подзоны приаэродромной территории аэродрома Ноглики включает территории городского округа «Ногликский» Сахалинской области.
- Защитные зоны для навигационных средств установлены в соответствии с ICAO EUR DOC 015 и определяют зоны ограничения застройки строениями. В соответствии с п. 3 с ICAO EUR DOC 015 под строениями подразумеваются – здания, движущиеся или стационарные, временные или постоянные объекты, способные вызывать помехи для радиосигналов средств CNS, в том числе механизмы, сооружения, используемые для возведения зданий, а также земляные работы и вынутые грунт или деревья и лесные массивы.
- Рекомендуется, чтобы такие строения, как небоскребы, районы больших землеройных работ, телевизионные башни и другие высокие башни оценивались постоянно даже если они находятся за пределами зон ограничения застройки направленных и ненаправленных средств. Особое внимание следует обратить на скопления зданий и воздушные линии электропередачи.



Тип навигационного средства	Координаты размещения (ПЗ 90.11)	Диапазон рабочих частот, МГц
КРМ ИЛС "NORMARC NM 7000"	51°46'18.86"N 143°07'58.47"E	108.1-111.975

### УСЛОВНЫЕ ОБОЗНАЧЕНИЯ:

- граница аэропорта
- Граница защитной зоны КРМ
- Зона I
- Зона II

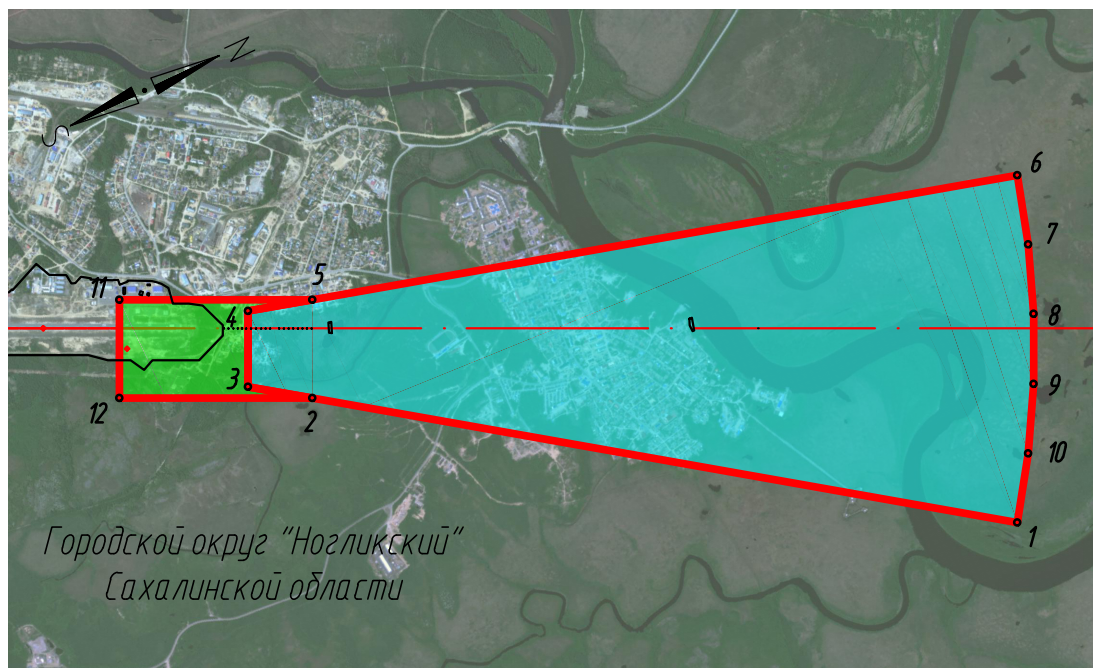
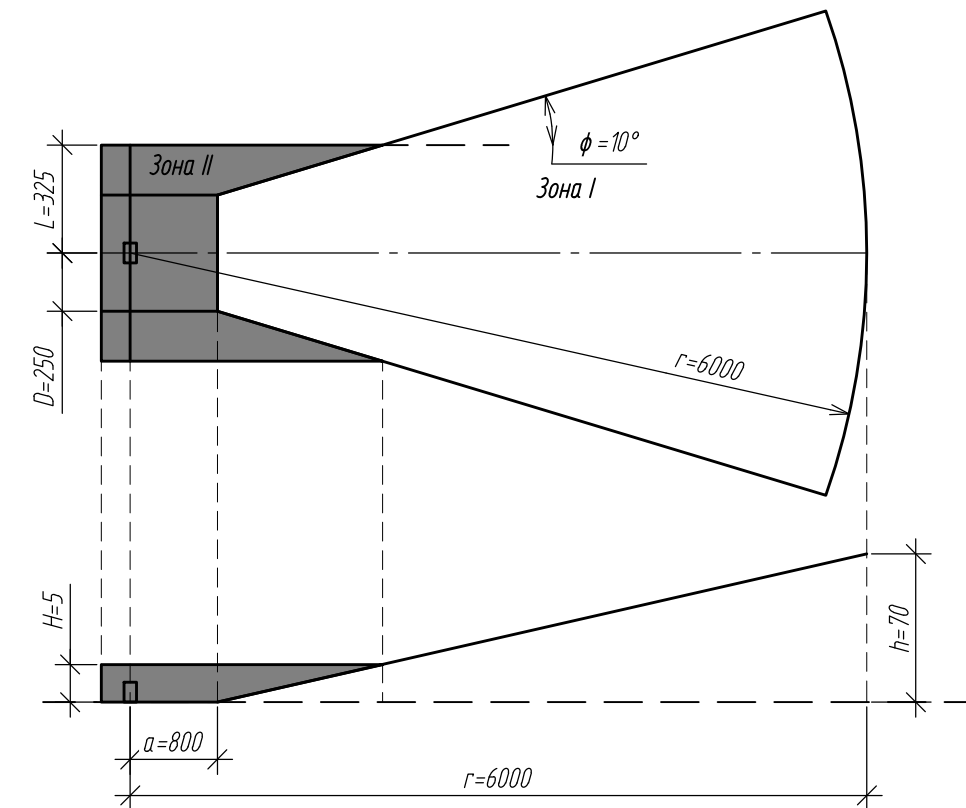
Взам. инв. №  
Подп. и дата  
Инв. № подл.

ТПСР-780318/3-ПАТ					
Проект Решения об установлении приаэродромной территории аэродрома Ноглики					
Изм.	Кол.	Лист	№ док.	Подпись	Дата
Разработал		Шакин			08.18
Проверил		Кулакова			08.18
Н.контр.		Миронов			08.18
Аэродром Ноглики			Стадия	Лист	Листов
План границ 4-ой подзоны приаэродромной территории. Защитные зоны КРМ			П	4.1	
М1:100 000					

Перечень координат 4-ой подзоны ПАТ. Защитные зоны ГРМ

№ точ ку	МСК г. Ноглики		ПЗ-90.02						ПЗ-90.11						Ограничения				
	Х	У	Широта			Долгота			Широта			Долгота							
	М	М	0	'	"	0	'	"	0	'	"	0	'	"					
Зона I																			
1	15751,96	7386,93	51	49	54,67	N	143	11	51,15	E	51	49	54,64	N	143	11	51,37	E	1. Запрещается размещать объекты, создающие помехи в работе наземных объектов средств и систем обслуживания воздушного движения, навигации, посадки и связи, предназначенных для организации воздушного движения и расположенных в первой подзоне 2. Размещение иных объектов ПРТО в границах зон действия ПРТО аэродрома и работающих в диапазонах частот ПРТО установленных на аэродроме необходимо дополнительно согласовывать с сахалинским центром ОВД филиала «Аэронавигация Дальнего Востока» ФГУП «Госкорпорация по ОрВД» 3. Размещение новых объектов / сооружений в зонах I и II необходимо согласовывать с сахалинским центром ОВД филиала «Аэронавигация Дальнего Востока» ФГУП «Госкорпорация по ОрВД»
2	11883,12	4655,52	51	47	48,51	N	143	09	30,85	E	51	47	48,48	N	143	09	31,07	E	
3	11530,29	4406,41	51	47	37,00	N	143	09	18,07	E	51	47	36,97	N	143	09	18,28	E	
4	11743,35	3954,08	51	47	43,72	N	143	08	54,34	E	51	47	43,69	N	143	08	54,55	E	
5	12160,11	4067,49	51	47	57,25	N	143	09	00,00	E	51	47	57,22	N	143	09	00,21	E	
6	16729,82	5310,95	51	50	25,56	N	143	10	02,16	E	51	50	25,53	N	143	10	02,38	E	
7	16599,45	5753,85	51	50	21,50	N	143	10	25,37	E	51	50	21,47	N	143	10	25,59	E	
8	16435,41	6185,40	51	50	16,35	N	143	10	48,01	E	51	50	16,32	N	143	10	48,22	E	
9	16238,67	6603,07	51	50	10,14	N	143	11	09,94	E	51	50	10,11	N	143	11	10,15	E	
10	16010,40	7004,37	51	50	02,90	N	143	11	31,03	E	51	50	02,87	N	143	11	31,24	E	
Зона II																			
2	11883,12	4655,52	51	47	48,51	N	143	09	30,85	E	51	47	48,48	N	143	09	31,07	E	
3	11530,29	4406,41	51	47	37,00	N	143	09	18,07	E	51	47	36,97	N	143	09	18,28	E	
4	11743,35	3954,08	51	47	43,72	N	143	08	54,34	E	51	47	43,69	N	143	08	54,55	E	
5	12160,11	4067,49	51	47	57,25	N	143	09	00,00	E	51	47	57,22	N	143	09	00,21	E	
11	11006,35	3524,02	51	47	19,71	N	143	08	32,35	E	51	47	19,68	N	143	08	32,56	E	
12	10729,36	4112,05	51	47	10,98	N	143	09	03,20	E	51	47	10,94	N	143	09	03,41	E	

Защитные зоны ГРМ



1. План приаэродромной территории подготовлен на цифровом ортофотоплане. Изображения выполнены с архивной съемки с космического аппарата «WorldView-2/3», «GeoEye-1», уровень обработки Ortho Ready Standard, натуральное цветное изображение (RGB), пространственное разрешение 1.2 м. Формат продукции – GeoTIFF. Разрядность – 16 Бит. Проекция UTM, эллипсоид и система координат WGS84. Создание цифровых ортофотопланов (ортофототрансформирование) выполнялось с использованием RPC-полиномов и общедоступных ЦМР в системе координат UTM (эллипсоид WGS-84), а также дополнительной планово-высотной информации.
2. Граница 4-ой подзоны ПАТ определена по границам зон действия средств радиотехнического обеспечения полетов воздушных судов и авиационной электросвязи, обозначенным в аэронавигационном паспорте аэродрома гражданской авиации
3. Граница 4-ой подзоны приаэродромной территории аэродрома Ноглики включает территории городского округа "Ногликский" Сахалинской области.
4. Защитные зоны для навигационных средств установлены в соответствии с ICAO EUR DOC 015 и определяют зоны ограничения застройки строениями. В соответствии с п. 3 с ICAO EUR DOC 015 под строениями подразумеваются – здания, движущиеся или стационарные, временные или постоянные объекты, способные вызывать помехи для радиосигналов средств CNS, в том числе механизмы, сооружения, используемые для возведения зданий, а также земляные работы и вынутые грунт или деревья и лесные массивы
5. Рекомендуются, чтобы такие строения, как небоскребы, районы больших земляных работ, телевизионные башни и другие высокие башни оценивались постоянно даже если они находятся за пределами зон ограничения застройки направленных и ненаправленных средств. Особое внимание следует обратить на скопления зданий и воздушные линии электропередачи

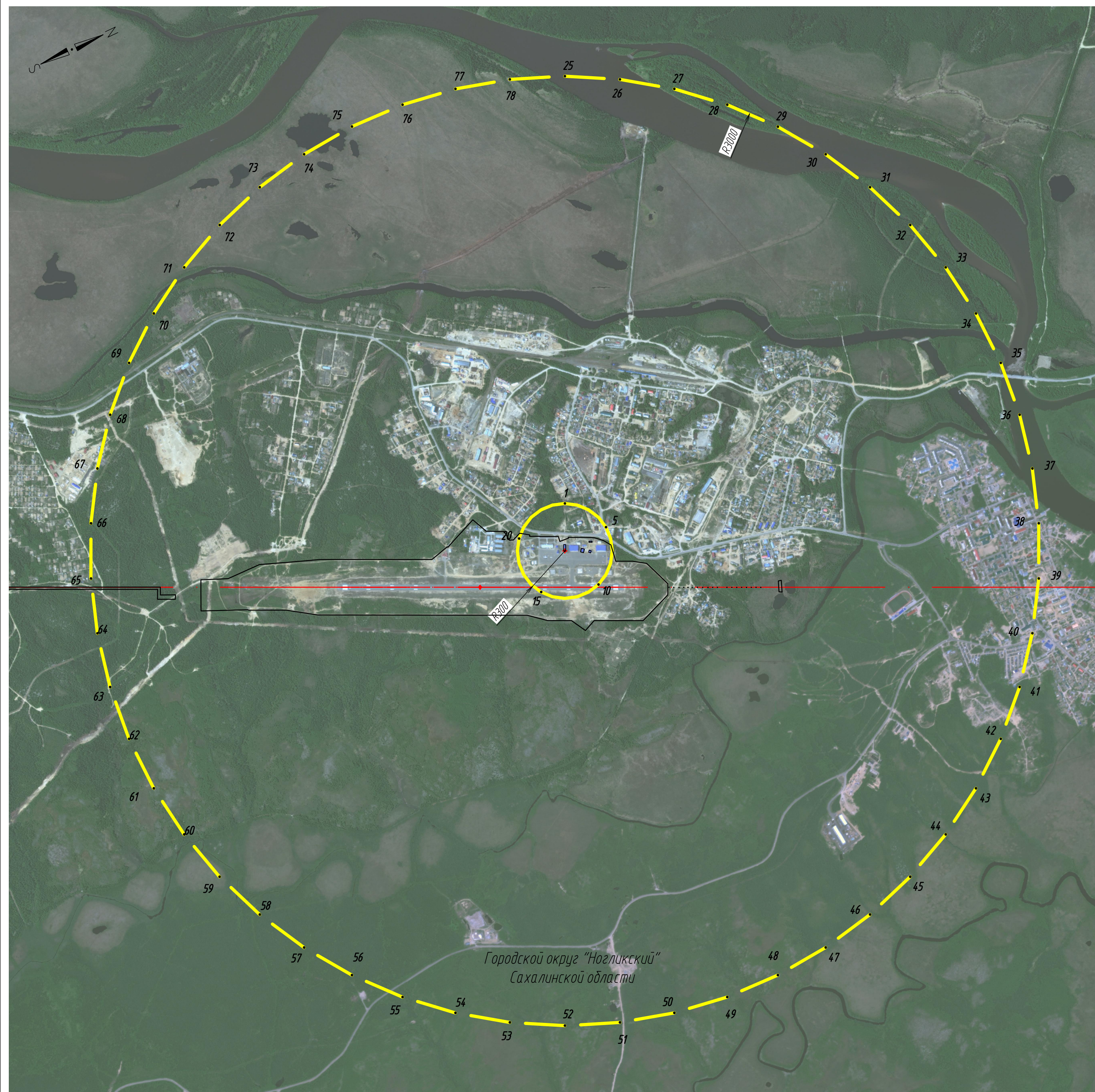
УСЛОВНЫЕ ОБОЗНАЧЕНИЯ:

Тип навигационного средства	Координаты размещения антенны (ПЗ 90.11)	Диапазон рабочих частот, МГц
ГРМ ИЛС "NORMARC NM 7000"	51°47'16.85"N 143°08'48.93"E	329-335

- граница аэропорта
- граница защитной зоны КРМ
- Зона I
- Зона II

ТПСП-780318/З-ПАТ					
Проект Решения об установлении приаэродромной территории аэродрома Ноглики					
Изм.	Кол.	Лист	№ док.	Подпись	Дата
Разработал	Шакин			<i>[Signature]</i>	08.18
Проверил	Кулакова			<i>[Signature]</i>	08.18
Н.контр.	Миронов			<i>[Signature]</i>	08.18
Аэродром Ноглики					
План границ 4-ой подзоны приаэродромной территории. Защитные зоны ГРМ			M1:50 000		
Стадия			Лист		Листов
П			4.2		
			Транс Проект СПб		

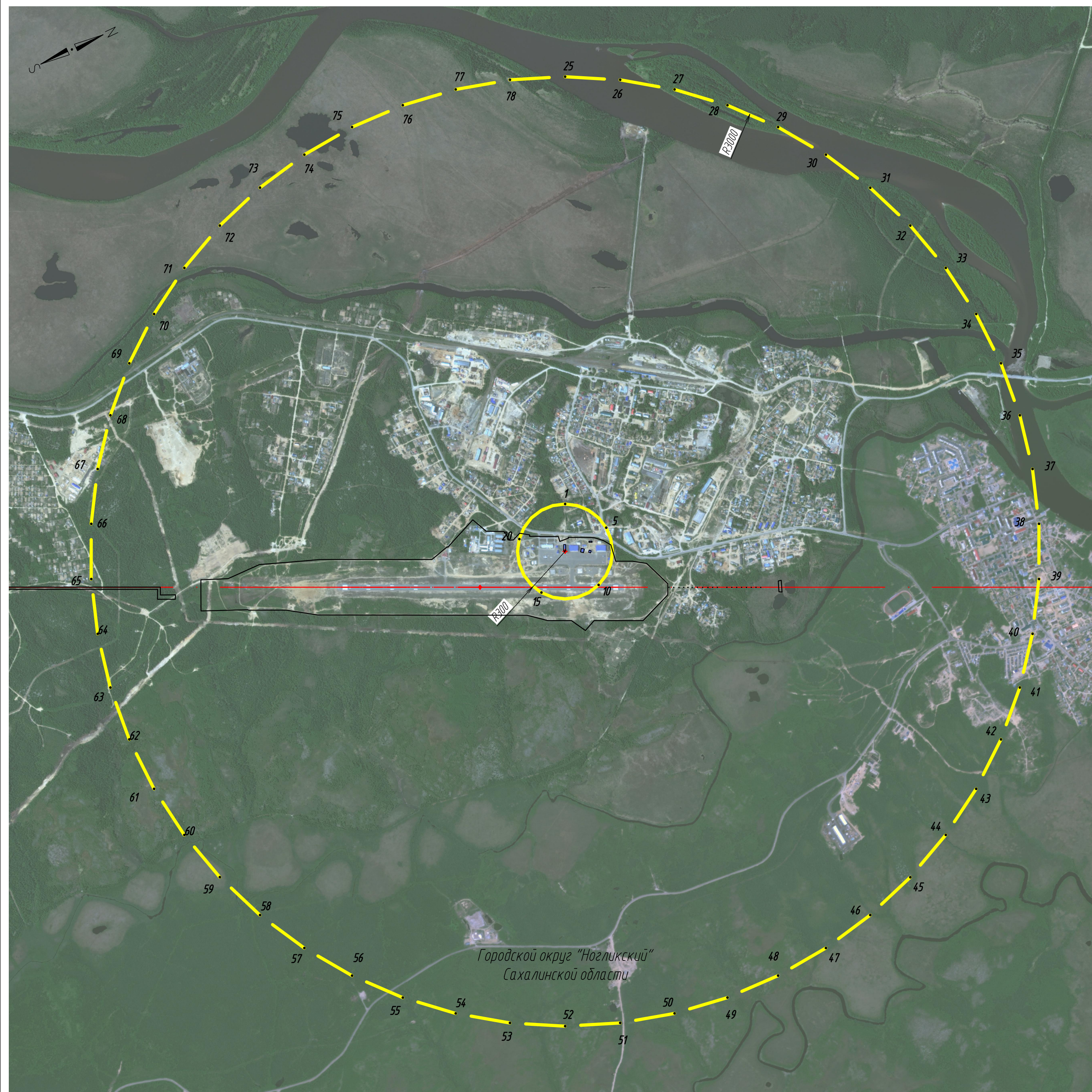




Перечень координат 4-ой подзоны ПАТ. Защитные зоны ЛККС Западная антенна

№ точ ки	МСК г. Нogliки		ПЗ-90.02						ПЗ-90.11						Ограничения				
	X	Y	Широта			Долгота			Широта			Долгота							
			°	'	''	°	'	''	°	'	''	°	'	''					
Конус																			
25	12330,77	787,69	51	48	01,50	N	143	06	08,75	E	51	48	01,47	N	143	06	08,96	E	1 Запрещается размещать объекты, создающие помехи в работе наземных объектов средств и систем обслуживания воздушного движения, навигации, посадки и связи, предназначенных для организации воздушного движения и расположенных в первой подзоне
26	12637,21	954,45	51	48	11,48	N	143	06	17,25	E	51	48	11,45	N	143	06	17,47	E	2. Размещение иных объектов ПРТО в границах зон действия ПРТО аэродрома и работающих в диапазонах частот ПРТО установленных на аэродроме необходимо дополнительно согласовать с Сахалинским центром ОВД филиала «Аэронавигация Дальнего Востока» ФГУП «Госкорпорация по ОрВД»
27	12922,21	1155,65	51	48	20,78	N	143	06	27,57	E	51	48	20,75	N	143	06	27,78	E	3. Размещение новых объектов / сооружений в зоне от R=300м до R конуса = 3000м необходимо согласовать с Сахалинским центром ОВД филиала «Аэронавигация Дальнего Востока» ФГУП «Госкорпорация по ОрВД»
28	13181,93	1388,58	51	48	29,27	N	143	06	39,56	E	51	48	29,24	N	143	06	39,77	E	
29	13412,85	1650,09	51	48	36,85	N	143	06	53,07	E	51	48	36,82	N	143	06	53,28	E	
30	13611,84	1936,63	51	48	43,40	N	143	07	07,90	E	51	48	43,37	N	143	07	08,11	E	
31	13776,23	2244,35	51	48	48,84	N	143	07	23,85	E	51	48	48,80	N	143	07	24,07	E	
32	13903,78	2569,06	51	48	53,09	N	143	07	40,72	E	51	48	53,06	N	143	07	40,93	E	
33	13992,78	2906,39	51	48	56,10	N	143	07	58,28	E	51	48	56,07	N	143	07	58,49	E	
34	14042,01	3251,77	51	48	57,82	N	143	08	16,28	E	51	48	57,79	N	143	08	16,49	E	
35	14050,81	3600,53	51	48	58,24	N	143	08	34,48	E	51	48	58,21	N	143	08	34,69	E	
36	14019,06	3947,95	51	48	57,35	N	143	08	52,63	E	51	48	57,31	N	143	08	52,84	E	
37	13947,19	4289,33	51	48	55,15	N	143	09	10,50	E	51	48	55,12	N	143	09	10,71	E	
38	13836,38	4620,07	51	48	51,68	N	143	09	27,83	E	51	48	51,65	N	143	09	28,04	E	
39	13687,52	4935,68	51	48	46,99	N	143	09	44,39	E	51	48	46,96	N	143	09	44,60	E	
40	13503,23	5231,90	51	48	41,14	N	143	09	59,96	E	51	48	41,11	N	143	09	00,17	E	
41	13285,80	5504,72	51	48	34,20	N	143	10	14,33	E	51	48	34,17	N	143	10	14,54	E	
42	13038,16	5750,45	51	48	26,28	N	143	10	27,30	E	51	48	26,25	N	143	10	27,51	E	
43	12763,67	5965,78	51	48	17,48	N	143	10	38,70	E	51	48	17,45	N	143	10	38,91	E	
44	12466,03	6147,78	51	48	07,92	N	143	10	48,38	E	51	48	07,88	N	143	10	48,59	E	
45	12149,29	6294,00	51	47	57,72	N	143	10	56,19	E	51	47	57,69	N	143	10	56,40	E	
46	11817,70	6402,45	51	47	47,03	N	143	11	02,05	E	51	47	47,00	N	143	11	02,26	E	
47	11475,77	6471,68	51	47	36,00	N	143	11	05,86	E	51	47	35,96	N	143	11	06,07	E	
48	1128,12	6500,74	51	47	24,76	N	143	11	07,58	E	51	47	24,73	N	143	11	07,79	E	
49	10779,44	6489,25	51	47	13,47	N	143	11	07,18	E	51	47	13,44	N	143	11	07,39	E	
50	10434,45	6437,36	51	47	02,29	N	143	11	04,67	E	51	47	02,26	N	143	11	04,89	E	
51	10097,82	6345,76	51	46	51,37	N	143	11	00,09	E	51	46	51,34	N	143	11	00,30	E	
52	9774,10	6215,71	51	46	40,85	N	143	10	53,50	E	51	46	40,82	N	143	10	53,71	E	
53	9467,66	6048,95	51	46	30,87	N	143	10	44,98	E	51	46	30,84	N	143	10	45,19	E	
54	9182,66	5847,75	51	46	21,58	N	143	10	34,66	E	51	46	21,55	N	143	10	34,87	E	
55	8922,94	5614,82	51	46	13,09	N	143	10	22,66	E	51	46	13,06	N	143	10	22,87	E	
56	8692,02	5353,31	51	46	05,52	N	143	10	09,16	E	51	46	05,49	N	143	10	09,37	E	
57	8493,03	5066,76	51	45	58,98	N	143	09	54,34	E	51	45	58,95	N	143	09	54,55	E	
58	8328,64	4759,05	51	45	53,55	N	143	09	38,39	E	51	45	53,51	N	143	09	38,60	E	
59	8201,09	4434,34	51	45	49,30	N	143	09	21,54	E	51	45	49,27	N	143	09	21,75	E	
60	8112,09	4097,01	51	45	46,29	N	143	09	04,00	E	51	45	46,26	N	143	09	04,21	E	
61	8062,86	3751,63	51	45	44,57	N	143	08	46,03	E	51	45	44,54	N	143	08	46,24	E	
62	8054,06	3402,87	51	45	44,15	N	143	08	27,85	E	51	45	44,12	N	143	08	28,06	E	
63	8085,81	3055,45	51	45	45,05	N	143	08	09,71	E	51	45	45,01	N	143	08	09,92	E	
64	8157,68	2714,06	51	45	47,24	N	143	07	51,87	E	51	45	47,21	N	143	07	52,08	E	
65	8268,69	2383,33	51	45	50,70	N	143	07	34,55	E	51	45	50,67	N	143	07	34,77	E	
66	8417,35	2067,72	51	45	55,39	N	143	07	18,00	E	51	45	55,36	N	143	07	18,22	E	
67	8601,64	1771,50	51	46	01,24	N	143	07	02,44	E	51	46	01,20	N	143	07	02,65	E	
68	8819,07	1498,68	51	46	08,16	N	143	06	48,08	E	51	46	08,13	N	143	06	48,29	E	
69	9066,71	1252,94	51	46	16,08	N	143	06	35,11	E	51	46	16,05	N	143	06	35,32	E	
70	9341,20	1037,62	51	46	24,88	N	143	06	23,70	E	51	46	24,84	N	143	06	23,91	E	
71	9638,84	855,62	51	46	34,43	N	143	06	14,02	E	51	46	34,40	N	143	06	14,23	E	
72	9955,58	709,40	51	46	44,62	N	143	06	06,19	E	51	46	44,59	N	143	06	06,40	E	
73	10287,17	600,95	51	46	55,31	N	143	06	00,32	E	51	46	55,27	N	143	06	00,53	E	
74	10629,10	531,72	51	47	06,34	N	143	05	56,49	E	51	47	06,31	N	143	05	56,70	E	
75	10976,75	502,65	51	47	17,58	N	143	05	54,75	E	51	47	17,54	N	143	05	54,96	E	
76	11325,43	514,15	51	47	28,86	N	143	05	55,12	E	51	47	28,83	N	143	05	55,33	E	
77	11670,42	566,04	51	47	40,05	N	143	05	57,61	E	51	47	40,01	N	143	05	57,82	E	
78	12007,05	657,63	51	47	50,97	N	143	06	02,17	E	51	47	50,94	N	143	06	02,38	E	

№ точ ки	МСК г. Нogliки		ПЗ-90.02						ПЗ-90.11						Ограничения				
	X	Y	Широта			Долгота			Широта			Долгота							
			°	'	''	°	'	''	°	'	''	°	'	''					
Первый цилиндр																			
1	11880,27	3230,30	51	47	25,23	N	143	08	16,92	E	51	47	25,20	N	143	08	17,13	E	1 Запрещается размещать объекты, создающие помехи в работе наземных объектов средств и систем обслуживания воздушного движения, навигации, посадки и связи, предназначенных для организации воздушного движения и расположенных в первой подзоне
2	11246,15	3272,63	51	47	27,38	N	143	08	19,09	E	51	47	27,34	N	143	08	19,30	E	2. Размещение иных объектов ПРТО в границах зон действия ПРТО аэродрома и работающих в диапазонах частот ПРТО установленных на аэродроме необходимо дополнительно согласовать с Сахалинским центром ОВД филиала «Аэронавигация Дальнего Востока» ФГУП «Госкорпорация по ОрВД»
3	11298,84	3330,58	51	47	29,10	N	143	08	22,08	E	51	47	29,07	N	143	08	22,29	E	3. Размещение новых объектов / сооружений в зоне первого цилиндра R=300м необходимо согласовать с Сахалинским центром ОВД филиала «Аэронавигация Дальнего Востока» ФГУП «Госкорпорация по ОрВД»
4	11334,73	3400,18	51	47	30,29	N	143	08	25,69	E	51	47	30,26	N	143	08	25,90	E	
5	11351,39	3476,71	51	47	30,86	N	143	08	29,67	E	51	47	30,83	N	143	08	29,88	E	
6	11347,67	3554,93	51	47	30,77	N	143	08	33,76	E	51	47	30,74	N	143	08	33,97	E	
7	11323,83	3629,53	51	47	30,03	N	143	08	37,66	E	51	47	29,99	N	143	08	37,87	E	
8	11281,50	3695,42	51	47	28,68	N	143	08	41,13	E	51	47	28,65	N	14				



Перечень координат 4-ой подзоны ПАТ. Защитные зоны ЛККС Восточная антенна

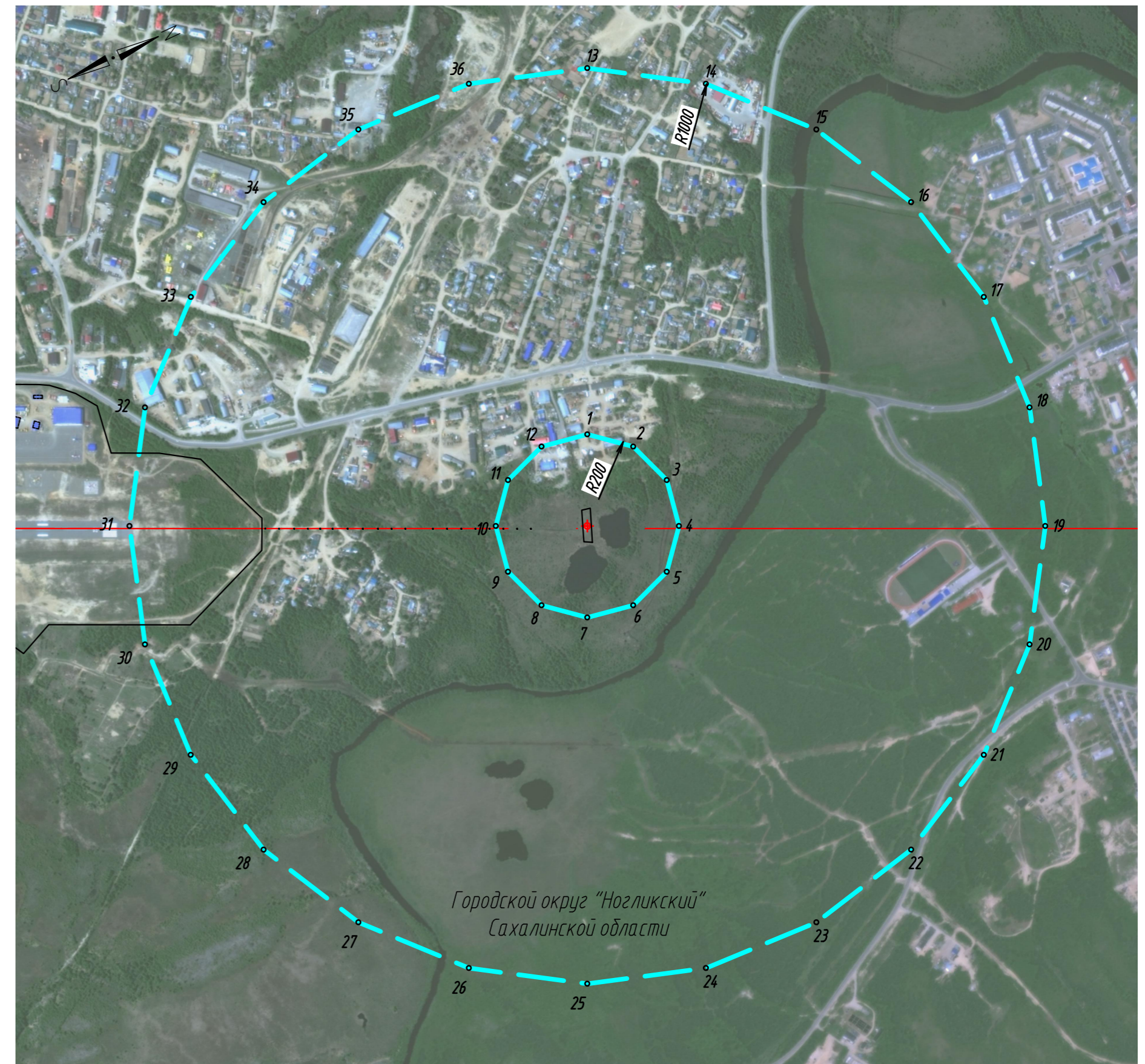
№ точ ку	МСК г. Ноглики		ПЗ-90.02				ПЗ-90.11				Ограничения								
	X	Y	Широта		Долгота		Широта		Долгота										
	М	М	0'	"	0'	"	0'	"	0'	"									
Конус											<p>1. Запрещается размещать объекты, создающие помехи в работе наземных объектов средств и систем обслуживания воздушного движения, навигации, посадки и связи, предназначенных для организации воздушного движения и расположенных в первой подзоне</p> <p>2. Размещение иных объектов ПРТО в границах зон действия ПРТО аэродрома и работающих в диапазонах частот ПРТО установленных на аэродроме необходимо дополнительно согласовывать с Сахалинским центром ОВД филиала «Аэронавигация Дальнего Востока» ФГУП «Госкорпорация по ОрВД»</p> <p>3. Размещение новых объектов / сооружений в зоне от R=300м до R конуса = 300м необходимо согласовывать с Сахалинским центром ОВД филиала «Аэронавигация Дальнего Востока» ФГУП «Госкорпорация по ОрВД»</p>								
25	12330,73	791,33	51	48	01,50	N	143	06	08,94	E		51	48	01,47	N	143	06	09,15	E
26	12637,16	958,09	51	48	11,48	N	143	06	17,44	E		51	48	11,45	N	143	06	17,66	E
27	12922,17	1159,29	51	48	20,78	N	143	06	27,76	E		51	48	20,75	N	143	06	27,97	E
28	13181,88	1392,22	51	48	29,27	N	143	06	39,75	E		51	48	29,24	N	143	06	39,96	E
29	13412,80	1653,73	51	48	36,85	N	143	06	53,26	E		51	48	36,82	N	143	06	53,47	E
30	13611,80	1940,28	51	48	43,40	N	143	07	08,09	E		51	48	43,37	N	143	07	08,30	E
31	13776,19	2247,99	51	48	48,84	N	143	07	24,04	E		51	48	48,80	N	143	07	24,26	E
32	13903,74	2572,70	51	48	53,09	N	143	07	40,91	E		51	48	53,06	N	143	07	41,12	E
33	13992,73	2910,03	51	48	56,10	N	143	07	58,47	E		51	48	56,07	N	143	07	58,68	E
34	14041,96	3255,41	51	48	57,82	N	143	08	16,47	E		51	48	57,79	N	143	08	16,68	E
35	14050,76	3604,17	51	48	58,24	N	143	08	34,67	E		51	48	58,21	N	143	08	34,88	E
36	14019,02	3951,59	51	48	57,35	N	143	08	52,82	E		51	48	57,31	N	143	08	53,03	E
37	13947,15	4292,98	51	48	55,15	N	143	09	10,69	E		51	48	55,12	N	143	09	10,90	E
38	13836,14	4623,71	51	48	51,68	N	143	09	28,02	E		51	48	51,65	N	143	09	28,23	E
39	13687,48	4939,32	51	48	46,99	N	143	09	44,58	E		51	48	46,96	N	143	09	44,79	E
40	13503,19	5235,54	51	48	41,14	N	143	10	00,15	E		51	48	41,11	N	143	10	00,36	E
41	13285,75	5508,36	51	48	34,20	N	143	10	14,52	E		51	48	34,17	N	143	10	14,73	E
42	13038,12	5754,10	51	48	26,28	N	143	10	27,49	E		51	48	26,25	N	143	10	27,71	E
43	12763,62	5969,42	51	48	17,48	N	143	10	38,89	E		51	48	17,45	N	143	10	39,10	E
44	12465,99	6151,42	51	48	07,92	N	143	10	48,57	E		51	48	07,88	N	143	10	48,78	E
45	12149,24	6297,64	51	47	57,72	N	143	10	56,38	E		51	47	57,69	N	143	10	56,59	E
46	11817,66	6406,09	51	47	47,03	N	143	11	02,24	E		51	47	47,00	N	143	11	02,45	E
47	11475,73	6475,32	51	47	36,00	N	143	11	06,05	E		51	47	35,96	N	143	11	06,26	E
48	11128,07	6504,39	51	47	24,76	N	143	11	07,77	E		51	47	24,73	N	143	11	07,98	E
49	10779,39	6492,89	51	47	13,47	N	143	11	07,37	E		51	47	13,44	N	143	11	07,58	E
50	10434,41	6441,00	51	47	02,29	N	143	11	04,86	E		51	47	02,26	N	143	11	05,08	E
51	10097,77	6349,41	51	46	51,37	N	143	11	00,28	E		51	46	51,34	N	143	11	00,49	E
52	9774,05	6219,35	51	46	40,85	N	143	10	53,69	E		51	46	40,82	N	143	10	53,90	E
53	9461,62	6052,59	51	46	30,87	N	143	10	45,17	E		51	46	30,84	N	143	10	45,38	E
54	9182,62	5851,39	51	46	21,58	N	143	10	34,85	E		51	46	21,55	N	143	10	35,06	E
55	8922,90	5618,46	51	46	13,09	N	143	10	22,85	E		51	46	13,06	N	143	10	23,06	E
56	8691,98	5356,95	51	46	05,52	N	143	10	09,35	E		51	46	05,49	N	143	10	09,56	E
57	8492,98	5070,40	51	45	58,98	N	143	09	54,53	E		51	45	58,95	N	143	09	54,74	E
58	8328,60	4762,69	51	45	53,55	N	143	09	38,58	E		51	45	53,51	N	143	09	38,79	E
59	8201,04	4437,98	51	45	49,30	N	143	09	21,73	E		51	45	49,27	N	143	09	21,94	E
60	8112,05	4100,65	51	45	46,29	N	143	09	04,19	E		51	45	46,26	N	143	09	04,40	E
61	8062,82	3755,27	51	45	44,57	N	143	08	46,21	E		51	45	44,54	N	143	08	46,43	E
62	8054,02	3406,51	51	45	44,15	N	143	08	28,04	E		51	45	44,12	N	143	08	28,25	E
63	8085,77	3059,09	51	45	45,05	N	143	08	09,90	E		51	45	45,01	N	143	08	10,11	E
64	8157,63	2717,71	51	45	47,24	N	143	07	52,06	E		51	45	47,21	N	143	07	52,27	E
65	8268,64	2386,97	51	45	50,70	N	143	07	34,74	E		51	45	50,67	N	143	07	34,96	E
66	8417,30	2071,36	51	45	55,39	N	143	07	18,19	E		51	45	55,36	N	143	07	18,41	E
67	8601,60	1775,14	51	46	01,24	N	143	07	02,63	E		51	46	01,20	N	143	07	02,84	E
68	8819,03	1502,32	51	46	08,16	N	143	06	48,27	E		51	46	08,13	N	143	06	48,48	E
69	9066,67	1256,59	51	46	16,08	N	143	06	35,30	E		51	46	16,05	N	143	06	35,51	E
70	9341,16	1041,26	51	46	24,88	N	143	06	23,89	E		51	46	24,84	N	143	06	24,10	E
71	9638,79	859,26	51	46	34,43	N	143	06	14,21	E		51	46	34,40	N	143	06	14,42	E
72	9955,54	713,04	51	46	44,62	N	143	06	06,38	E		51	46	44,59	N	143	06	06,59	E
73	10287,12	604,59	51	46	55,31	N	143	06	00,51	E		51	46	55,27	N	143	06	00,72	E
74	10629,06	535,36	51	47	06,34	N	143	05	56,68	E		51	47	06,31	N	143	05	56,89	E
75	10976,71	506,30	51	47	17,58	N	143	05	54,94	E		51	47	17,54	N	143	05	55,15	E
76	11325,39	517,79	51	47	28,86	N	143	05	55,31	E		51	47	28,83	N	143	05	55,52	E
77	11670,38	569,68	51	47	40,05	N	143	05	57,80	E		51	47	40,01	N	143	05	58,01	E
78	12007,01	661,28	51	47	50,97	N	143	06	02,36	E		51	47	50,94	N	143	06	02,57	E

№ точ ку	МСК г. Ноглики		ПЗ-90.02				ПЗ-90.11				Ограничения								
	X	Y	Широта		Долгота		Широта		Долгота										
	М	М	0'	"	0'	"	0'	"	0'	"									
Первый цилиндр											<p>1. Запрещается размещать объекты, создающие помехи в работе наземных объектов средств и систем обслуживания воздушного движения, навигации, посадки и связи, предназначенных для организации воздушного движения и расположенных в первой подзоне</p> <p>2. Размещение иных объектов ПРТО в границах зон действия ПРТО аэродрома и работающих в диапазонах частот ПРТО установленных на аэродроме необходимо дополнительно согласовывать с Сахалинским центром ОВД филиала «Аэронавигация Дальнего Востока» ФГУП «Госкорпорация по ОрВД»</p> <p>3. Размещение новых объектов / сооружений в зоне от R=300м до R конуса = 300м необходимо согласовывать с Сахалинским центром ОВД филиала «Аэронавигация Дальнего Востока» ФГУП «Госкорпорация по ОрВД»</p>								
1	1180,22	3233,94	51	47	25,23	N	143	08	17,11	E		51	47	25,20	N	143	08	17,32	E
2	11246,11	3276,27	51	47	27,38	N	143	08	19,28	E		51	47	27,34	N	143	08	19,49	E
3	11298,80	3334,22	51	47	29,10	N	143	08	22,27	E		51	47	29,07	N	143	08	22,48	E
4	11334,69	3403,82	51	47	30,29	N	143	08	25,88	E		51	47	30,26	N	143	08	26,09	E
5	11351,35	3480,35	51	47	30,86	N	143	08	29,86	E		51	47	30,83	N	143	08	30,07	E
6	11347,63	3558,58	51	47	30,77	N	143	08	33,95	E		51	47	30,74	N	143	08	34,16	E
7	11323,79	3633,18	51	47	30,03	N	143	08	37,85	E		51	47	29,99	N	143	08	38,06	E
8	11281,46	3699,06	51	47	28,68	N	143	08	41,32	E		51	47	28,65	N	143	08	41,53	E
9	11223,51	3751,75	51	47	26,83	N	143	08	44,10	E		51	47	26,79	N	143	08	44,31	E
10	11153,91	3787,64	51	47	24,59	N	143	08	46,01	E		51	47	24,56	N	143	08	46,23	E
11	11077,38	3804,30	51	47	22,12	N	143	08	46,93	E		51	47	22,09	N	143	08	47,14	E
12	10999,16	3800,58	51	47	19,59	N	143	08	46,78	E		51	47	19,55	N	143	08	47,00	E
13	10924,56	3776,74	51	47	17,16	N	143	08	45,59	E		51	47	17,13	N	143	08	45,80	E
14	10858,67	3734,41	51	47	15,02	N	143	08	43,42	E		51	47	14,98	N	143	08	43,63	E
15	10805,98	3676,46	51	47	13,29	N	143	08	40,43	E		51	47	13,26	N	143	08	40,64	E
16	10770,09	3606,86	51	47	12,10	N	143	08	36,82	E		51	47	12,07	N	143	08	37,03	E
17	10753,43	3530,33	51	47	11,53	N	143	08	32,84	E		51	47	11,50	N	143	08	33,05	E
18	10757,15	3452,11	51	47	11,62	N	143	08	28,75	E		51	47	11,59	N	143	08	28,96	E



Перечень координат 4-ой подзоны ПАТ. Защитные зоны БПРМ

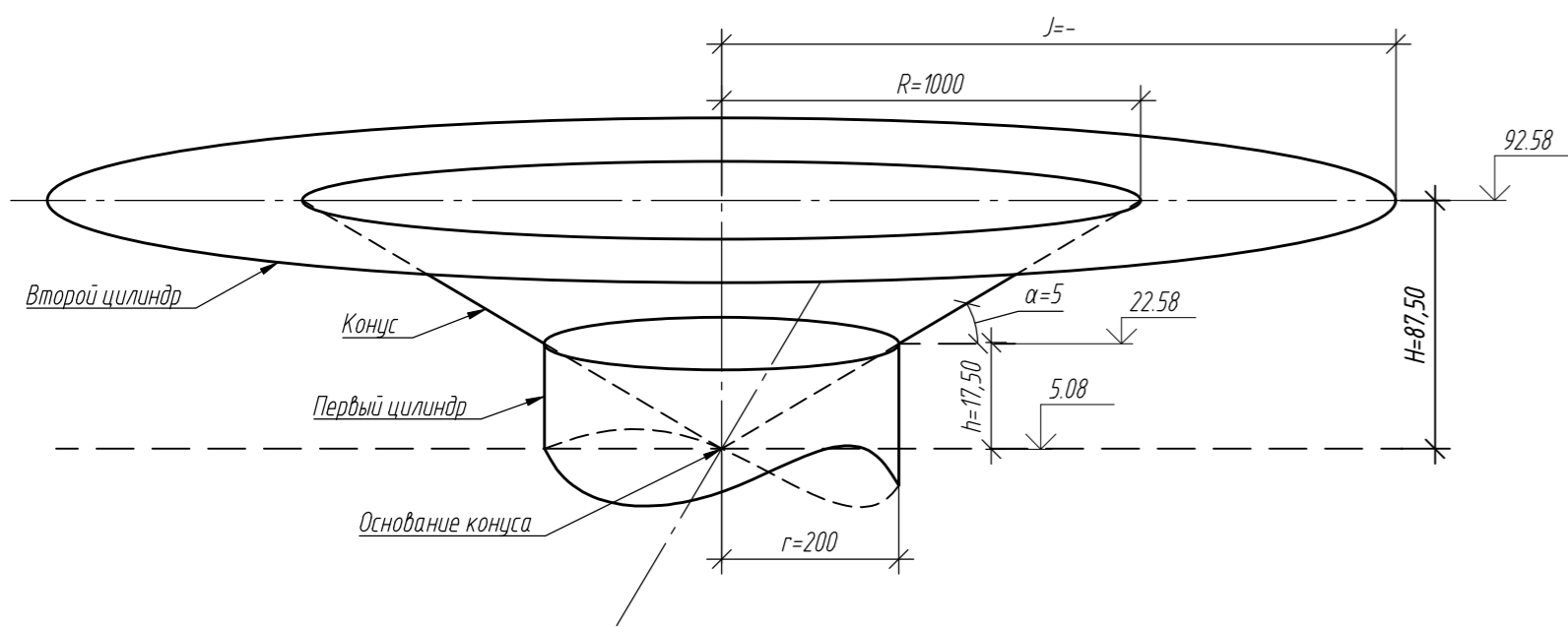
№ точки	МСК г. Ноглики		ПЗ-90.02				ПЗ-90.11				Ограничения								
	X	Y	Широта		Долгота		Широта		Долгота										
	м	м	0'	"	0'	"	0'	"	0'	"									
Первый цилиндр																			
1	12274,28	4103,95	51	48	00,96	N	143	09	01,84	E	51	48	00,92	N	143	09	02,05	E	1. Запрещается размещать объекты, создающие помехи в работе наземных объектов средств и систем обслуживания воздушного движения, навигации, посадки и связи, предназначенных для организации воздушного движения и расположенных вне первой подзоны аэродрома и работающих в диапазонах частот ПРТО установленных на аэродроме необходимо дополнительно согласовывать с Сахалинским центром ОВД филиала «Аэронавигация Дальнего Востока» ФГУП «Госкорпорация по ОрВД» 2. Размещение иных объектов ПРТО в границах зон действия ПРТО аэродрома и работающих в диапазонах частот ПРТО установленных на аэродроме необходимо дополнительно согласовывать с Сахалинским центром ОВД филиала «Аэронавигация Дальнего Востока» ФГУП «Госкорпорация по ОрВД» 3. Размещение любых объектов / сооружений в R=200 м необходимо согласовывать с Сахалинским центром ОВД филиала «Аэронавигация Дальнего Востока» ФГУП «Госкорпорация по ОрВД»
2	12353,33	4170,80	51	48	03,54	N	143	09	05,28	E	51	48	03,51	N	143	09	05,49	E	
3	12388,36	4268,22	51	48	04,71	N	143	09	10,34	E	51	48	04,68	N	143	09	10,55	E	
4	12369,99	4370,11	51	48	04,15	N	143	09	15,67	E	51	48	04,12	N	143	09	15,88	E	
5	12303,14	4449,16	51	48	02,02	N	143	09	19,83	E	51	48	01,99	N	143	09	20,04	E	
6	12205,72	4484,19	51	47	58,88	N	143	09	21,72	E	51	47	58,85	N	143	09	21,93	E	
7	12103,83	4465,82	51	47	55,58	N	143	09	20,82	E	51	47	55,54	N	143	09	21,03	E	
8	12024,79	4398,97	51	47	53,00	N	143	09	17,38	E	51	47	52,96	N	143	09	17,59	E	
9	11989,75	4301,55	51	47	51,83	N	143	09	12,32	E	51	47	51,79	N	143	09	12,53	E	
10	12008,12	4199,66	51	47	52,38	N	143	09	06,99	E	51	47	52,35	N	143	09	07,20	E	
11	12074,97	4120,61	51	47	54,51	N	143	09	02,83	E	51	47	54,48	N	143	09	03,04	E	
12	12172,40	4085,58	51	47	57,65	N	143	09	00,94	E	51	47	57,62	N	143	09	01,15	E	
Конус																			
13	12615,17	3380,21	51	48	11,71	N	143	08	23,86	E	51	48	11,68	N	143	08	24,07	E	1. Запрещается размещать объекты, создающие помехи в работе наземных объектов средств и систем обслуживания воздушного движения, навигации, посадки и связи, предназначенных для организации воздушного движения и расположенных вне первой подзоны аэродрома и работающих в диапазонах частот ПРТО установленных на аэродроме необходимо дополнительно согласовывать с Сахалинским центром ОВД филиала «Аэронавигация Дальнего Востока» ФГУП «Госкорпорация по ОрВД» 2. Размещение иных объектов ПРТО в границах зон действия ПРТО аэродрома и работающих в диапазонах частот ПРТО установленных на аэродроме необходимо дополнительно согласовывать с Сахалинским центром ОВД филиала «Аэронавигация Дальнего Востока» ФГУП «Госкорпорация по ОрВД» 3. Размещение новых объектов / сооружений в зоне от R=200м до R конуса =1000м с абсолютной отметкой верха от 22,58 до 92,58 необходимо согласовывать с Сахалинским центром ОВД филиала «Аэронавигация Дальнего Востока» ФГУП «Госкорпорация по ОрВД»
14	12834,80	3521,33	51	48	18,87	N	143	08	31,09	E	51	48	18,84	N	143	08	31,30	E	
15	13010,42	3714,47	51	48	24,63	N	143	08	41,06	E	51	48	24,59	N	143	08	41,27	E	
16	13130,06	3946,49	51	48	28,58	N	143	08	53,10	E	51	48	28,55	N	143	08	53,31	E	
17	13185,58	4201,57	51	48	30,48	N	143	09	06,38	E	51	48	30,44	N	143	09	06,59	E	
18	13173,19	4462,33	51	48	30,17	N	143	09	19,99	E	51	48	30,14	N	143	09	20,20	E	
19	13093,73	4711,00	51	48	27,70	N	143	09	33,02	E	51	48	27,66	N	143	09	33,23	E	
20	12952,61	4930,62	51	48	23,21	N	143	09	44,57	E	51	48	23,18	N	143	09	44,78	E	
21	12759,47	5106,24	51	48	17,03	N	143	09	53,85	E	51	48	17,00	N	143	09	54,06	E	
22	12527,45	5225,89	51	48	09,57	N	143	10	00,23	E	51	48	09,53	N	143	10	00,44	E	
23	12272,37	5281,41	51	48	01,33	N	143	10	03,28	E	51	48	01,30	N	143	10	03,49	E	
24	12011,61	5269,01	51	47	52,89	N	143	10	02,79	E	51	47	52,86	N	143	10	03,00	E	
25	11762,94	5189,55	51	47	44,82	N	143	09	58,79	E	51	47	44,79	N	143	09	59,00	E	
26	11543,32	5048,44	51	47	37,66	N	143	09	51,56	E	51	47	37,63	N	143	09	51,77	E	
27	11367,70	4855,29	51	47	31,91	N	143	09	41,59	E	51	47	31,87	N	143	09	41,80	E	
28	11248,05	4623,27	51	47	27,95	N	143	09	29,55	E	51	47	27,92	N	143	09	29,76	E	
29	11192,53	4368,19	51	47	26,06	N	143	09	16,28	E	51	47	26,02	N	143	09	16,49	E	
30	11204,93	4107,43	51	47	26,36	N	143	09	02,67	E	51	47	26,33	N	143	09	02,88	E	
31	11284,39	3858,77	51	47	28,84	N	143	08	49,65	E	51	47	28,80	N	143	08	49,86	E	
32	11425,50	3639,14	51	47	33,32	N	143	08	38,10	E	51	47	33,29	N	143	08	38,31	E	
33	11618,65	3463,52	51	47	39,50	N	143	08	28,82	E	51	47	39,47	N	143	08	29,03	E	
34	11850,67	3343,88	51	47	46,96	N	143	08	22,43	E	51	47	46,93	N	143	08	22,65	E	
35	12105,75	3288,36	51	47	55,19	N	143	08	19,38	E	51	47	55,16	N	143	08	19,59	E	
36	12366,51	3300,75	51	48	03,64	N	143	08	19,87	E	51	48	03,60	N	143	08	20,08	E	



УСЛОВНЫЕ ОБОЗНАЧЕНИЯ ГРАНИЦ ЗАЩИТНЫХ ОБЪЕКТОВ:

- БПРМ
- первый цилиндр
- конус
- граница аэродрома

Защитные объемы БПРМ



Тип навигационного средства	Координаты размещения антенны (ПЗ 90.11)	Диапазон рабочих частот, МГц
БПРМ	N51°47'58.3" E143°09'11.4"	0,190...1,750

- План приаэродромной территории подготовлен на цифровом ортофотоплане. Изображения выполнены с архивной съемки с космического аппарата «WorldView-2/3», «GeoEye-1», уровень обработки Ortho Ready Standard, натуральное цветное изображение (RGB), пространственное разрешение 1,2 м. Формат продукции - GeoTIFF. Разрядность - 16 бит. Проекция UTM, эллипсоид и система координат WGS84. Создание цифровых ортофотопланов (ортофототрансформирование) выполнялось с использованием RPC-полиномов и общедоступных ЦМР в системе координат UTM (эллипсоид WGS-84), а также дополнительной планово-высотной информации.
- Граница 4-ой подзоны ПАТ определена по границам зон действия средств радиотехнического обеспечения полетов воздушных судов и авиационной электросвязи, обозначенным в аэронавигационном паспорте аэродрома гражданской авиации.
- Граница 4-ой подзоны приаэродромной территории аэродрома Ноглики включает территории городского округа «Ногликский» Сахалинской области.
- Защитные зоны для навигационных средств установлены в соответствии с ICAO EUR DOC 015 и определяют зоны ограничения застройки строениями. В соответствии с п. 3 с ICAO EUR DOC 015 под строениями подразумеваются - здания, движущиеся или стационарные, временные или постоянные объекты, способные вызвать помехи для радиосигналов средств CNS, в том числе механизмы, сооружения, используемые для возведения зданий, а также земляные работы и вынуженные грунт или деревья и лесные массивы.
- Рекомендуется, чтобы такие строения, как недостроенные, районы больших земляных работ, телевизионные башни и другие высокие башни оценивались постоянно даже если они находятся за пределами зон ограничения застройки направленных и ненаправленных средств. Особое внимание следует обратить на скопления зданий и воздушные линии электропередачи 136

ТПСП-780318/3-ПАТ				
Проект Решения об установлении приаэродромной территории аэродрома Ноглики				
Изм.	Кол.	Лист	№ док.	Подпись
Разработал	Шакин			08.18
Проверил	Кулакова			08.18
Н.контр.	Миронов			08.18
Аэродром Ноглики			Лист	Листов
			П	4,6
План границ 4-ой подзоны приаэродромной территории. Защитные зоны БПРМ			Транс Проект СПБ	
М1:10 000			Формат А2	

Взам. инв. №  
Подп. и дата  
Инв. № подл.

Перечень координат 4-ой подзоны ПАТ. Защитные зоны ДПРМ

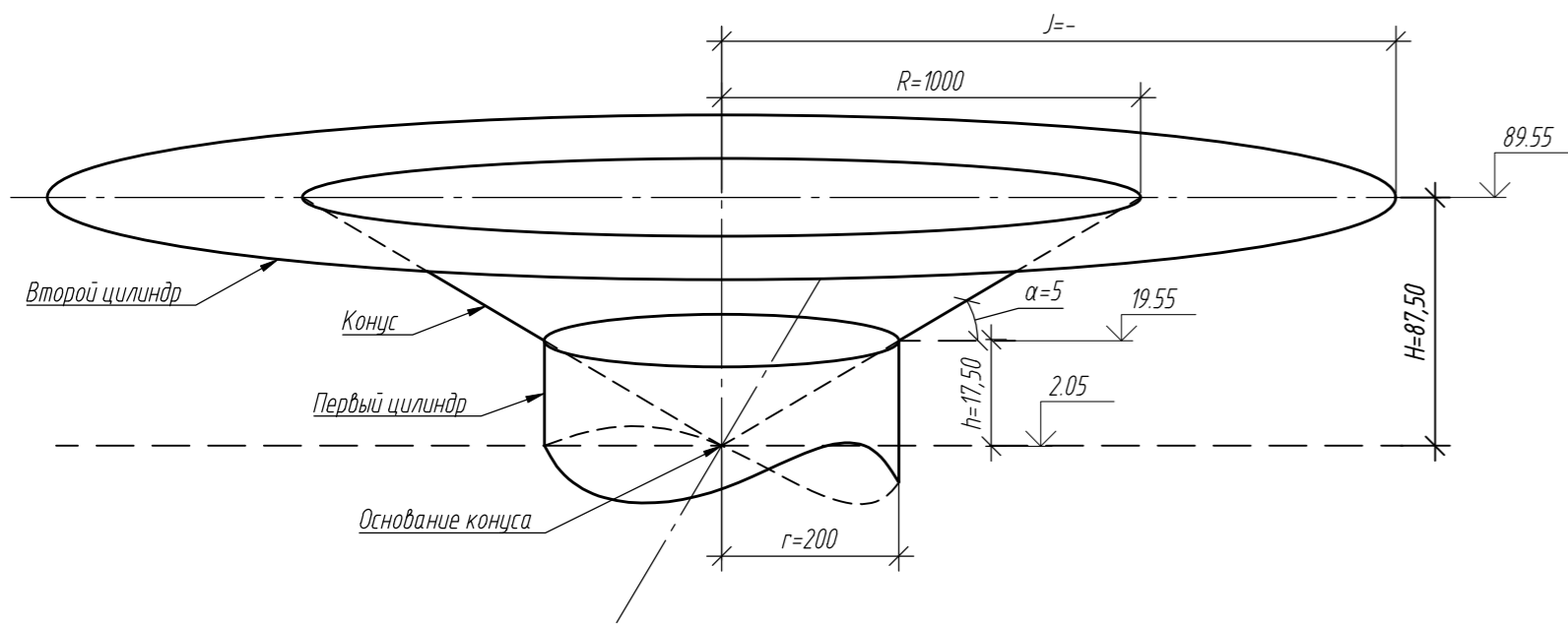
№ точ ку	МСК г. Ноглики		ПЗ-90.02				ПЗ-90.11				Ограничения								
	X	Y	Широта		Долгота		Широта		Долгота										
			0	'	"	0	'	"	0	'		"							
Первый цилиндр																			
1	14444,93	5102,26	51	49	11,56	N	143	09	52,63	E	51	49	11,52	N	143	09	52,84	E	1. Запрещается размещать объекты, создающие помехи в работе наземных объектов средств и систем обслуживания воздушного движения, навигации, посадки и связи, предназначенных для организации воздушного движения и расположенных вне первой подзоны
2	14523,98	5169,11	51	49	14,14	N	143	09	56,08	E	51	49	14,11	N	143	09	56,29	E	2. Размещение иных объектов ПРТО в границах зон действия ПРТО аэродрома и работающих в диапазонах частот ПРТО установленных на аэродроме необходимо дополнительно согласовывать с Сахалинским центром ОВД филиала «Аэронавигация Дальнего Востока» ФГУП «Госкорпорация по ОрВД»
3	14559,01	5266,53	51	49	15,31	N	143	10	01,14	E	51	49	15,28	N	143	10	01,35	E	3. Размещение любых объектов / сооружений в R=200 м необходимо согласовывать с Сахалинским центром ОВД филиала «Аэронавигация Дальнего Востока» ФГУП «Госкорпорация по ОрВД»
4	14540,64	5368,42	51	49	14,75	N	143	10	06,47	E	51	49	14,72	N	143	10	06,68	E	
5	14473,79	5447,47	51	49	12,62	N	143	10	10,64	E	51	49	12,59	N	143	10	10,85	E	
6	14376,37	5482,50	51	49	09,48	N	143	10	12,52	E	51	49	09,45	N	143	10	12,73	E	
7	14274,49	5464,13	51	49	06,18	N	143	10	11,63	E	51	49	06,14	N	143	10	11,84	E	
8	14195,44	5397,28	51	49	03,59	N	143	10	08,18	E	51	49	03,56	N	143	10	08,39	E	
9	14160,40	5299,86	51	49	02,42	N	143	10	03,12	E	51	49	02,39	N	143	10	03,33	E	
10	14178,77	5197,97	51	49	02,98	N	143	09	57,79	E	51	49	02,95	N	143	09	58,00	E	
11	14245,63	5118,92	51	49	05,12	N	143	09	53,62	E	51	49	05,08	N	143	09	53,83	E	
12	14343,05	5083,89	51	49	08,25	N	143	09	51,73	E	51	49	08,22	N	143	09	51,95	E	
Конус																			
13	14785,82	4378,52	51	49	22,32	N	143	09	14,64	E	51	49	22,28	N	143	09	14,85	E	1. Запрещается размещать объекты, создающие помехи в работе наземных объектов средств и систем обслуживания воздушного движения, навигации, посадки и связи, предназначенных для организации воздушного движения и расположенных вне первой подзоны
14	15005,45	4519,64	51	49	29,47	N	143	09	21,88	E	51	49	29,44	N	143	09	22,09	E	2. Размещение иных объектов ПРТО в границах зон действия ПРТО аэродрома и работающих в диапазонах частот ПРТО установленных на аэродроме необходимо дополнительно согласовывать с Сахалинским центром ОВД филиала «Аэронавигация Дальнего Востока» ФГУП «Госкорпорация по ОрВД»
15	15181,07	4712,78	51	49	35,23	N	143	09	31,86	E	51	49	35,20	N	143	09	32,07	E	3. Размещение новых объектов / сооружений в зоне от R=200м до R конуса = 1000м с абсолютной отметкой верха от 19,55 до 89,55 необходимо согласовывать с Сахалинским центром ОВД филиала «Аэронавигация Дальнего Востока» ФГУП «Госкорпорация по ОрВД»
16	15300,71	4944,80	51	49	39,19	N	143	09	43,90	E	51	49	39,15	N	143	09	44,11	E	
17	15356,23	5199,88	51	49	41,08	N	143	09	57,18	E	51	49	41,04	N	143	09	57,40	E	
18	15343,84	5460,64	51	49	40,77	N	143	10	10,81	E	51	49	40,74	N	143	10	11,02	E	
19	15264,38	5709,31	51	49	38,29	N	143	10	23,84	E	51	49	38,26	N	143	10	24,05	E	
20	15123,27	5928,93	51	49	33,81	N	143	10	35,39	E	51	49	33,78	N	143	10	35,60	E	
21	14930,12	6104,55	51	49	27,62	N	143	10	44,67	E	51	49	27,59	N	143	10	44,88	E	
22	14698,10	6224,20	51	49	20,16	N	143	10	51,06	E	51	49	20,13	N	143	10	51,27	E	
23	14443,02	6279,72	51	49	11,93	N	143	10	54,10	E	51	49	11,89	N	143	10	54,31	E	
24	14182,26	6267,32	51	49	03,49	N	143	10	53,61	E	51	49	03,45	N	143	10	53,82	E	
25	13933,59	6187,86	51	48	55,41	N	143	10	49,61	E	51	48	55,38	N	143	10	49,82	E	
26	13713,97	6046,75	51	48	48,26	N	143	10	42,37	E	51	48	48,22	N	143	10	42,58	E	
27	13538,35	5853,60	51	48	42,50	N	143	10	32,39	E	51	48	42,47	N	143	10	32,60	E	
28	13418,70	5621,58	51	48	38,55	N	143	10	20,35	E	51	48	38,51	N	143	10	20,56	E	
29	13363,18	5366,50	51	48	36,66	N	143	10	07,07	E	51	48	36,62	N	143	10	07,28	E	
30	13375,58	5105,75	51	48	36,96	N	143	09	53,45	E	51	48	36,93	N	143	09	53,67	E	
31	13455,04	4857,08	51	48	39,44	N	143	09	40,43	E	51	48	39,41	N	143	09	40,64	E	
32	13596,15	4637,45	51	48	43,92	N	143	09	28,88	E	51	48	43,89	N	143	09	29,09	E	
33	13789,30	4461,83	51	48	50,11	N	143	09	19,60	E	51	48	50,07	N	143	09	19,81	E	
34	14021,32	4342,19	51	48	57,57	N	143	09	13,21	E	51	48	57,54	N	143	09	13,42	E	
35	14276,40	4286,67	51	49	05,80	N	143	09	10,16	E	51	49	05,77	N	143	09	10,37	E	
36	14537,16	4299,06	51	49	14,24	N	143	09	10,65	E	51	49	14,21	N	143	09	10,86	E	



УСЛОВНЫЕ ОБОЗНАЧЕНИЯ ГРАНИЦ ЗАЩИТНЫХ ОБЪЕКТОВ:

- ДПРМ
- первый цилиндр
- конус
- граница аэропорта

Защитные объемы ДПРМ



Тип навигационного средства	Координаты размещения антенны (ПЗ 90.11)	Диапазон рабочих частот, МГц
ДПРМ	N51°49'08,9" E143°10'02,2"	0,190...1,750

- План приаэродромной территории подготовлен на цифровом ортофотоплане. Изображения выполнены с архивной съемки с космического аппарата «WorldView-2/3», «GeoEye-1», уровень обработки Ortho Ready Standard, натуральное цветное изображение (RGB), пространственное разрешение 1,2 м. Формат продукции – GeoTIFF. Разрядность – 16 бит. Проекция UTM, эллипсоид и система координат WGS84. Создание цифровых ортофотопланов (ортофототрансформирование) выполнялось с использованием RPC-полиномов и общедоступных ЦМР в системе координат UTM (эллипсоид WGS-84), а также дополнительной планово-высотной информации.
- Граница 4-ой подзоны ПАТ определена по границам зон действия средств радиотехнического обеспечения полетов воздушных судов и авиационной электросвязи, обозначенным в аэронавигационном паспорте аэродрома гражданской авиации.
- Граница 4-ой подзоны приаэродромной территории аэродрома Ноглики включает территории городского округа «Ногликский» Сахалинской области.
- Защитные зоны для навигационных средств установлены в соответствии с ICAO EUR DOC 015 и определяют зоны ограничения застройки строениями. В соответствии с п. 3 с ICAO EUR DOC 015 под строениями подразумеваются – здания, движущиеся или стационарные, временные или постоянные объекты, способные вызывать помехи для радиосигналов средств CNS, в том числе механизмы, сооружения, используемые для возведения зданий, а также земляные работы и вынуженные грунт или деревья и лесные массивы.
- Рекомендуется, чтобы такие строения, как небоскребы, районы больших землеройных работ, телевизионные башни и другие высокие башни оценивались постоянно даже если они находятся за пределами зон ограничения застройки направленных и ненаправленных средств. Особое внимание следует обратить на скопления зданий и воздушные линии электропередачи.

ТПСП-780318/3-ПАТ				
Проект Решения об установлении приаэродромной территории аэродрома Ноглики				
Изм.	Кол.	Лист	№ док.	Подпись
Разработал	Шакин			08.18
Проверил	Кулакова			08.18
Н.контр.	Миронов			08.18
Аэродром Ноглики			Лист	Листов
			П	4,7
План границ 4-ой подзоны приаэродромной территории. Защитные зоны ДПРМ			Транс Проект СПБ	
М1:10 000			Формат А2	

Взам. инв. №  
Подл. и дата  
Инв. № подл.

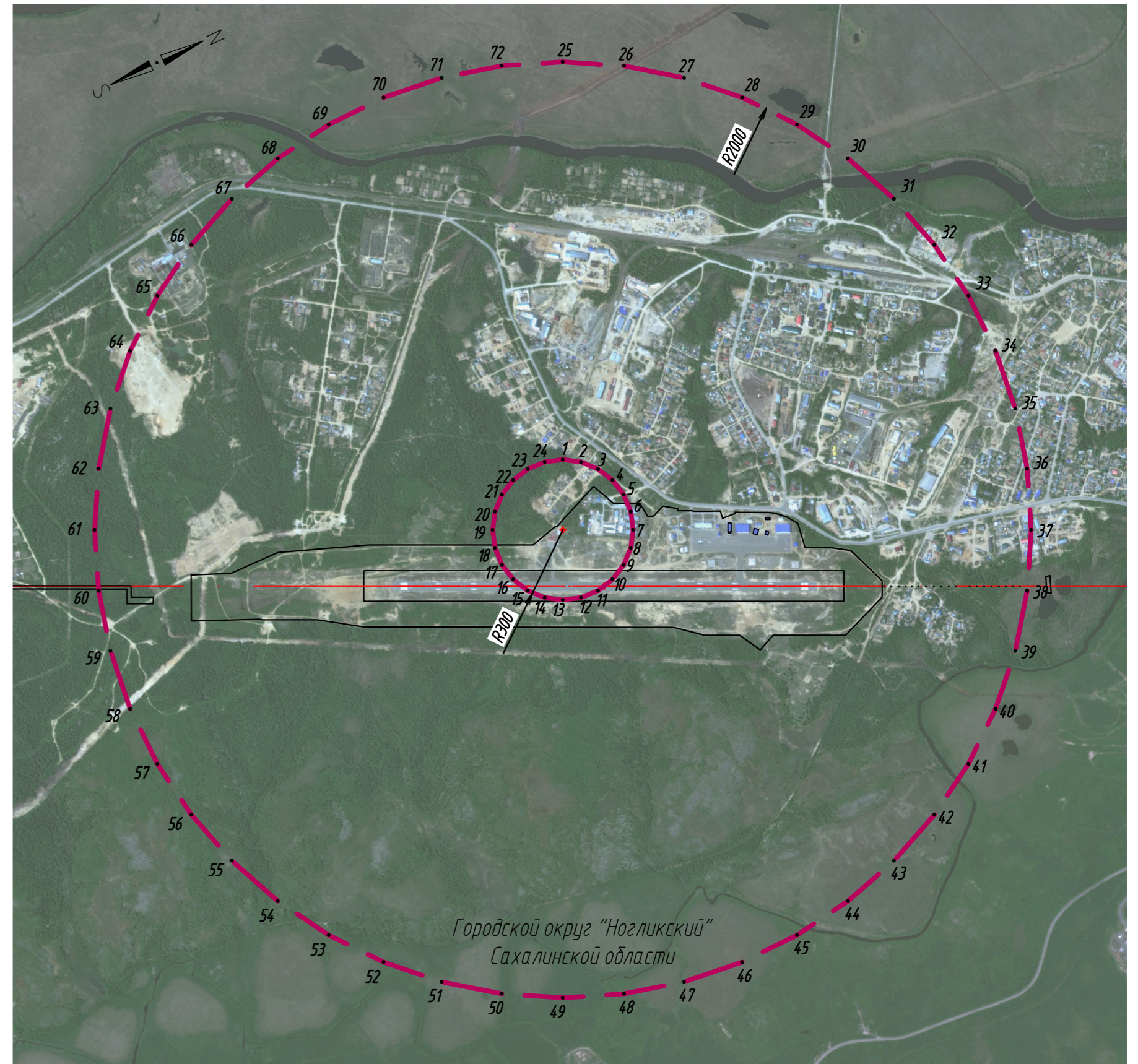
Перечень координат 4-ой подзоны ПАТ. Защитные зоны ПРЦ

№ точ ку	МСК г. Ноглики		ПЗ-90.02				ПЗ-90.11				Ограничения								
	Х	У	Широта		Долгота		Широта		Долгота										
	М	М	0	'	"	0	'	"	0	'		"							
Первый цилиндр																			
1	10540,08	2917,36	51	47	04,46	N	143	08	00,85	E	51	47	04,43	N	143	08	01,06	E	1. Запрещается размещать объекты, создающие помехи в работе наземных объектов средств и систем обслуживания воздушного движения, навигации, посадки и связи, предназначенных для организации воздушного движения и расположенных вне первой подзоны 2. Размещение иных объектов ПРТО в границах зон действия ПРТО аэродрома и работающих в диапазоне частот ПРТО установленных на аэродроме необходимо дополнительно согласовывать с Сахалинским центром ОВД филиала «Аэронавигация Дальнего Востока» ФГУП «Госкорпорация по ОрВД» 3. Размещение любых объектов / сооружений в R=300 м необходимо согласовывать с Сахалинским центром ОВД филиала «Аэронавигация Дальнего Востока» ФГУП «Госкорпорация по ОрВД»
2	10605,97	2959,69	51	47	06,61	N	143	08	03,02	E	51	47	06,58	N	143	08	03,23	E	
3	10658,65	3017,64	51	47	08,33	N	143	08	06,01	E	51	47	08,30	N	143	08	06,22	E	
4	10694,55	3087,24	51	47	09,52	N	143	08	09,61	E	51	47	09,49	N	143	08	09,82	E	
5	10711,20	3163,77	51	47	10,09	N	143	08	13,60	E	51	47	10,06	N	143	08	13,81	E	
6	10707,48	3241,99	51	47	10,00	N	143	08	17,68	E	51	47	09,97	N	143	08	17,89	E	
7	10683,65	3316,59	51	47	09,26	N	143	08	21,59	E	51	47	09,23	N	143	08	21,80	E	
8	10641,31	3382,48	51	47	07,91	N	143	08	25,05	E	51	47	07,88	N	143	08	25,26	E	
9	10583,37	3435,17	51	47	06,06	N	143	08	27,83	E	51	47	06,03	N	143	08	28,04	E	
10	10513,76	3471,06	51	47	03,82	N	143	08	29,75	E	51	47	03,79	N	143	08	29,96	E	
11	10437,24	3487,72	51	47	01,35	N	143	08	30,66	E	51	47	01,32	N	143	08	30,87	E	
12	10359,01	3484,00	51	46	58,82	N	143	08	30,52	E	51	46	58,79	N	143	08	30,73	E	
13	10284,41	3460,16	51	46	56,39	N	143	08	29,32	E	51	46	56,36	N	143	08	29,53	E	
14	10218,52	3417,83	51	46	54,25	N	143	08	27,15	E	51	46	54,22	N	143	08	27,36	E	
15	10165,84	3359,88	51	46	52,52	N	143	08	24,16	E	51	46	52,49	N	143	08	24,37	E	
16	10129,94	3290,28	51	46	51,33	N	143	08	20,55	E	51	46	51,30	N	143	08	20,76	E	
17	10113,29	3213,75	51	46	50,76	N	143	08	16,57	E	51	46	50,73	N	143	08	16,78	E	
18	10117,01	3135,53	51	46	50,85	N	143	08	12,49	E	51	46	50,82	N	143	08	12,70	E	
19	10140,84	3060,93	51	46	51,60	N	143	08	08,58	E	51	46	51,57	N	143	08	08,79	E	
20	10183,18	2995,04	51	46	52,94	N	143	08	05,12	E	51	46	52,91	N	143	08	05,33	E	
21	10241,12	2942,35	51	46	54,80	N	143	08	02,34	E	51	46	54,77	N	143	08	02,55	E	
22	10310,73	2906,46	51	46	57,03	N	143	08	00,42	E	51	46	57,00	N	143	08	00,63	E	
23	10387,25	2889,80	51	46	59,50	N	143	07	59,50	E	51	46	59,47	N	143	07	59,71	E	
24	10465,48	2893,52	51	47	02,04	N	143	07	59,65	E	51	47	02,01	N	143	07	59,86	E	
Конус																			
25	11264,47	1379,42	51	47	27,30	N	143	06	40,16	E	51	47	27,27	N	143	06	40,37	E	1. Запрещается размещать объекты, создающие помехи в работе наземных объектов средств и систем обслуживания воздушного движения, навигации, посадки и связи, предназначенных для организации воздушного движения и расположенных вне первой подзоны 2. Размещение иных объектов ПРТО в границах зон действия ПРТО аэродрома и работающих в диапазоне частот ПРТО установленных на аэродроме необходимо дополнительно согласовывать с Сахалинским центром ОВД филиала «Аэронавигация Дальнего Востока» ФГУП «Госкорпорация по ОрВД» 3. Размещение любых объектов / сооружений в зоне от R=300м до R конуса =2000м необходимо согласовывать с Сахалинским центром ОВД филиала «Аэронавигация Дальнего Востока» ФГУП «Госкорпорация по ОрВД»
26	11493,35	1506,14	51	47	34,75	N	143	06	46,63	E	51	47	34,72	N	143	06	46,84	E	
27	11703,72	1661,64	51	47	41,62	N	143	06	54,61	E	51	47	41,59	N	143	06	54,82	E	
28	11892,00	1843,28	51	47	47,78	N	143	07	03,97	E	51	47	47,75	N	143	07	04,18	E	
29	12054,96	2047,94	51	47	53,13	N	143	07	14,54	E	51	47	53,10	N	143	07	14,75	E	
30	12189,82	2272,12	51	47	57,58	N	143	07	26,15	E	51	47	57,55	N	143	07	26,36	E	
31	12294,26	2511,98	51	48	01,06	N	143	07	38,61	E	51	48	01,03	N	143	07	38,82	E	
32	12366,49	2763,42	51	48	03,49	N	143	07	51,68	E	51	48	03,46	N	143	07	51,89	E	
33	12405,29	3022,14	51	48	04,84	N	143	08	05,16	E	51	48	04,81	N	143	08	05,37	E	
34	12409,99	3283,71	51	48	05,10	N	143	08	18,81	E	51	48	05,07	N	143	08	19,02	E	
35	12380,50	3543,66	51	48	04,24	N	143	08	32,39	E	51	48	04,21	N	143	08	32,60	E	
36	12317,34	3797,53	51	48	02,30	N	143	08	45,68	E	51	48	02,27	N	143	08	45,89	E	
37	12221,58	4040,99	51	47	59,29	N	143	08	58,44	E	51	47	59,26	N	143	08	58,65	E	
38	12094,87	4269,86	51	47	55,28	N	143	09	10,46	E	51	47	55,25	N	143	09	10,67	E	
39	11939,36	4480,24	51	47	50,32	N	143	09	21,53	E	51	47	50,29	N	143	09	21,74	E	
40	11757,72	4668,52	51	47	44,52	N	143	09	31,46	E	51	47	44,49	N	143	09	31,67	E	
41	11553,06	4831,48	51	47	37,96	N	143	09	40,09	E	51	47	37,93	N	143	09	40,30	E	
42	11328,89	4966,33	51	47	30,75	N	143	09	47,26	E	51	47	30,72	N	143	09	47,47	E	
43	11089,03	5070,77	51	47	23,03	N	143	09	52,85	E	51	47	23,00	N	143	09	53,06	E	
44	10837,58	5143,01	51	47	14,92	N	143	09	56,77	E	51	47	14,89	N	143	09	56,98	E	
45	10578,86	5181,81	51	47	06,57	N	143	09	58,95	E	51	47	06,54	N	143	09	59,16	E	
46	10317,29	5186,50	51	46	58,11	N	143	09	59,35	E	51	46	58,08	N	143	09	59,56	E	
47	10057,35	5157,02	51	46	49,69	N	143	09	57,97	E	51	46	49,66	N	143	09	58,18	E	
48	9803,47	5093,86	51	46	41,45	N	143	09	54,83	E	51	46	41,42	N	143	09	55,04	E	
49	9560,02	4998,10	51	46	33,54	N	143	09	49,98	E	51	46	33,51	N	143	09	50,19	E	
50	9331,14	4871,38	51	46	26,08	N	143	09	43,50	E	51	46	26,05	N	143	09	43,71	E	
51	9120,76	4715,87	51	46	19,22	N	143	09	35,52	E	51	46	19,19	N	143	09	35,73	E	
52	8932,48	4534,24	51	46	13,06	N	143	09	26,16	E	51	46	13,03	N	143	09	26,37	E	
53	8769,52	4329,58	51	46	07,71	N	143	09	15,59	E	51	46	07,68	N	143	09	15,80	E	
54	8634,67	4105,40	51	46	03,26	N	143	09	03,98	E	51	46	03,23	N	143	09	04,19	E	
55	8530,23	3865,54	51	45	59,79	N	143	08	51,54	E	51	45	59,76	N	143	08	51,97	E	
56	8458,00	3614,10	51	45	57,36	N	143	08	38,47	E	51	45	57,33	N	143	08	38,68	E	
57	8419,20	3355,38	51	45	56,01	N	143	08	25,00	E	51	45	55,98	N	143	08	25,21	E	
58	8414,50	3093,81	51	45	55,76	N	143	08	11,37	E	51	45	55,73	N	143	08	11,58	E	
59	8443,98	2833,86	51	45	56,61	N	143	07	57,79	E	51	45	56,58	N	143	07	58,00	E	
60	8507,15	2579,99	51	45	58,56	N	143	07	44,52	E	51	45	58,53	N	143	07	44,73	E	
61	8602,90	2336,53	51	46	01,56	N	143	07	31,76	E	51	46	01,53	N	143	07	31,97	E	
62	8729,62	2107,66	51	46	05,57	N	143	07	19,75	E	51	46	05,54	N	143	07	19,96	E	
63	8885,13	1897,28	51	46	10,52	N	143	07	08,68	E	51	46	10,49	N	143	07	08,89	E	
64	9066,77	1709,00	51	46	16,32	N	143	06	58,75	E	51	46	16,29	N	143	06	58,96	E	
65	9271,42	1546,04	51	46	22,88	N	143	06	50,12	E	51	46	22,85	N	143	06	50,33	E	
66	9495,60	1411,19	51	46	30,08	N	143	06	42,94	E	51	46	30,05	N	143	06	43,15	E	
67	9735,46	1306,75	51	46	37,80	N	143	06	37,34	E	51	46	37,77	N	143	06	37,55	E	
68	9986,90	1234,51	51	46	45,91	N	143	06	33,42	E	51	46	45,88	N	143	06	33,63	E	
69	10245,62	1195,71	51	46	54,26	N	143	06	31,23	E	51	46	54,23	N	143	06	31,44	E	
70	10507,19	1191,01	51	47	02,72	N	143	06	30,81	E	51	47	02,69	N	143	06	31,02	E	
71	10767,14	1220,50	51	47	11,14	N	143	06	32,19	E	51	47	11,11	N	143	06	32,40	E	
72	11021,01	1283,66	51	47	19,38	N	143	06	35,32	E	51	47	19,35	N	143	06	35,53	E	

УСЛОВНЫЕ ОБОЗНАЧЕНИЯ ГРАНИЦ ЗАЩИТНЫХ ОБЪЕКТОВ:

- ПРЦ
- первый цилиндр
- - - конус
- УСЛОВНЫЕ ОБОЗНАЧЕНИЯ
- граница аэропорта

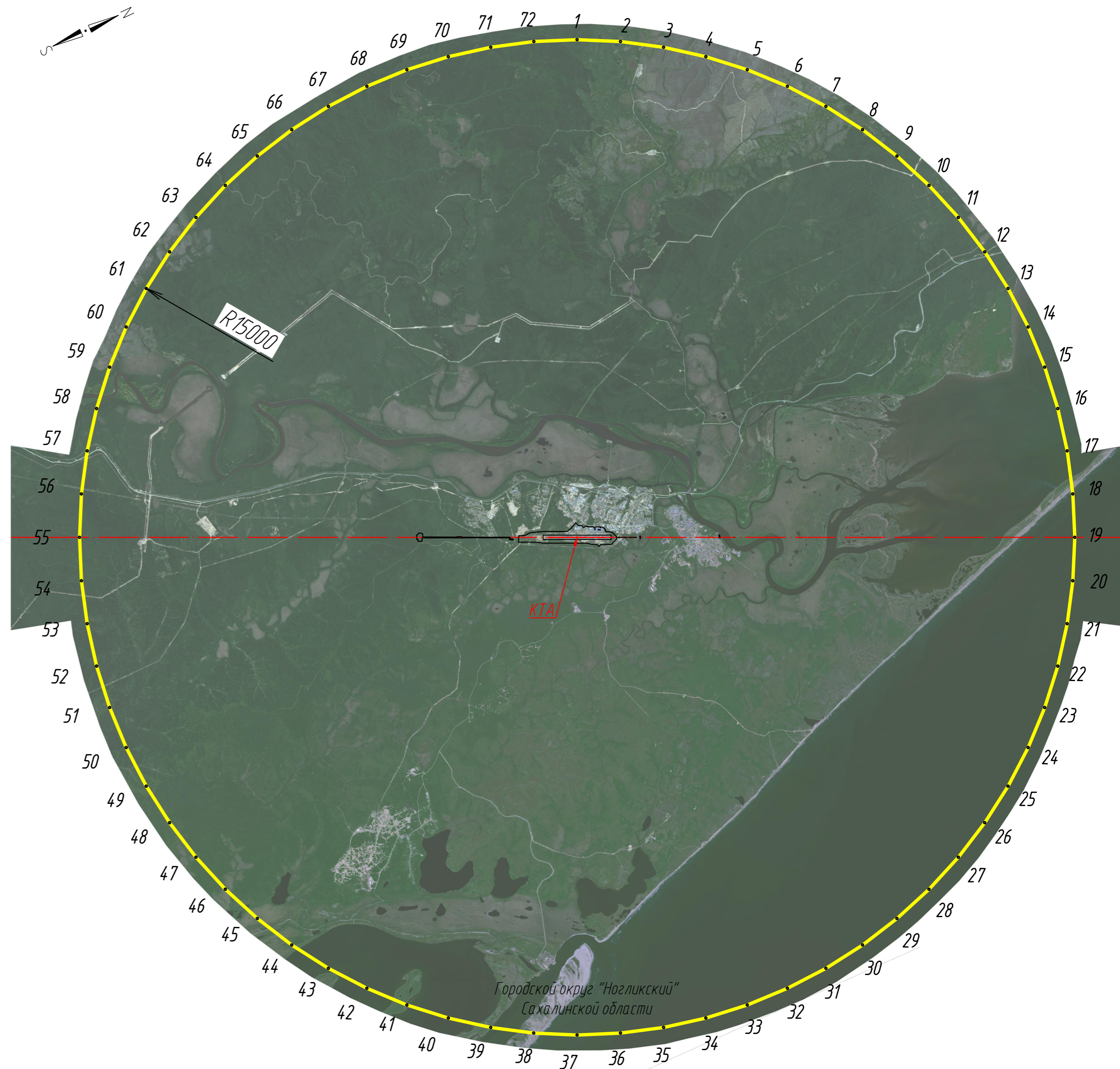
Тип навигационного средства	Прибытка центра антенны	Диапазон рабочих частот, МГц
ПРЦ	от торца 04 - 700м от оси ИВПП - 240м	0,03 - 300



Перечень координат 5-ой подзоны ПАТ.

№ точ ки	МСК г. Ноглики		ПЗ-90.02				ПЗ-90.11				Ограничения								
	X	Y	Широта		Долгота		Широта		Долгота										
	м	м	0	'	''	0	'	''	0	'		''							
1	16861,13	-10089,01	51	50	23,35	N	142	56	37,76	E	51	50	23,32	N	142	56	37,98	E	
2	18019,52	-9480,30	51	51	01,11	N	142	57	08,69	E	51	51	01,08	N	142	57	08,90	E	
3	19120,44	-8772,95	51	51	37,06	N	142	57	44,82	E	51	51	37,02	N	142	57	45,03	E	
4	20155,53	-7972,33	51	52	10,91	N	142	58	25,89	E	51	52	10,88	N	142	58	26,10	E	
5	21116,89	-7084,55	51	52	42,41	N	142	59	11,59	E	51	52	42,38	N	142	59	11,80	E	
6	21997,23	-6116,36	51	53	11,33	N	143	00	01,57	E	51	53	11,29	N	143	00	01,78	E	
7	22789,83	-5075,12	51	53	37,43	N	143	00	55,45	E	51	53	37,39	N	143	00	55,66	E	
8	23488,66	-3968,77	51	54	00,51	N	143	01	52,81	E	51	54	00,48	N	143	01	53,02	E	
9	24088,42	-2805,72	51	54	20,41	N	143	02	53,23	E	51	54	20,38	N	143	02	53,44	E	
10	24584,52	-1594,82	51	54	36,97	N	143	03	56,23	E	51	54	36,94	N	143	03	56,44	E	
11	24973,20	-345,30	51	54	50,06	N	143	05	01,33	E	51	54	50,03	N	143	05	01,55	E	
12	25251,49	933,35	51	54	59,58	N	143	06	08,05	E	51	54	59,54	N	143	06	08,26	E	
13	25417,29	2231,39	51	55	05,45	N	143	07	15,85	E	51	55	05,42	N	143	07	16,06	E	
14	25469,32	3538,93	51	55	07,64	N	143	08	24,23	E	51	55	07,61	N	143	08	24,44	E	
15	25407,19	4846,04	51	55	06,12	N	143	09	32,65	E	51	55	06,09	N	143	09	32,86	E	
16	25231,38	6142,76	51	55	00,91	N	143	10	40,60	E	51	55	00,88	N	143	10	40,81	E	
17	24943,23	7419,22	51	54	52,05	N	143	11	47,55	E	51	54	52,02	N	143	11	47,76	E	
18	24544,91	8665,70	51	54	39,60	N	143	12	52,98	E	51	54	39,57	N	143	12	53,20	E	
19	24039,48	9872,73	51	54	23,67	N	143	13	56,40	E	51	54	23,64	N	143	13	56,62	E	
20	23430,77	11031,12	51	54	04,37	N	143	14	57,32	E	51	54	04,33	N	143	14	57,53	E	
21	22723,41	12132,04	51	53	41,84	N	143	15	55,28	E	51	53	41,81	N	143	15	55,49	E	
22	21922,80	13167,13	51	53	16,28	N	143	16	49,82	E	51	53	16,24	N	143	16	50,03	E	
23	21035,01	14128,50	51	52	47,86	N	143	17	40,53	E	51	52	47,82	N	143	17	40,74	E	
24	20066,82	15008,83	51	52	16,81	N	143	18	27,03	E	51	52	16,77	N	143	18	27,24	E	
25	19025,59	15801,43	51	51	43,36	N	143	19	08,97	E	51	51	43,33	N	143	19	09,18	E	
26	17919,23	16500,27	51	51	07,77	N	143	19	46,02	E	51	51	07,74	N	143	19	46,23	E	
27	16756,18	17100,02	51	50	30,32	N	143	20	17,90	E	51	50	30,29	N	143	20	18,11	E	
28	15545,29	17596,12	51	49	51,29	N	143	20	44,38	E	51	49	51,26	N	143	20	44,60	E	
29	14295,76	17984,80	51	49	10,98	N	143	21	05,26	E	51	49	10,94	N	143	21	05,47	E	
30	13017,12	18263,09	51	48	29,69	N	143	21	20,38	E	51	48	29,65	N	143	21	20,59	E	
31	11719,08	18428,89	51	47	47,74	N	143	21	29,63	E	51	47	47,70	N	143	21	29,84	E	
32	10411,53	18480,92	51	47	05,45	N	143	21	32,95	E	51	47	05,41	N	143	21	33,16	E	
33	9104,43	18418,80	51	46	23,14	N	143	21	30,31	E	51	46	23,10	N	143	21	30,52	E	
34	7807,71	18242,99	51	45	41,13	N	143	21	21,74	E	51	45	41,10	N	143	21	21,95	E	
35	6531,25	17954,83	51	44	59,75	N	143	21	07,30	E	51	44	59,72	N	143	21	07,51	E	
36	5284,76	17556,52	51	44	19,31	N	143	20	47,12	E	51	44	19,27	N	143	20	47,34	E	
37	4077,73	17051,08	51	43	40,11	N	143	20	21,36	E	51	43	40,07	N	143	20	21,57	E	
38	2919,35	16442,37	51	43	02,45	N	143	19	50,20	E	51	43	02,41	N	143	19	50,41	E	
39	1818,42	15735,01	51	42	26,61	N	143	19	13,88	E	51	42	26,58	N	143	19	14,10	E	
40	783,34	14934,40	51	41	52,88	N	143	18	32,70	E	51	41	52,85	N	143	18	32,91	E	
41	-178,03	14046,62	51	41	21,50	N	143	17	46,96	E	51	41	21,47	N	143	17	47,17	E	
42	-1058,37	13078,42	51	40	52,71	N	143	16	57,01	E	51	40	52,68	N	143	16	57,22	E	
43	-1850,97	12037,19	51	40	26,73	N	143	16	03,23	E	51	40	26,70	N	143	16	03,44	E	
44	-2549,80	10930,84	51	40	03,76	N	143	15	06,03	E	51	40	03,72	N	143	15	06,24	E	
45	-3149,55	9767,79	51	39	43,96	N	143	14	05,85	E	51	39	43,93	N	143	14	06,06	E	
46	-3645,66	8556,89	51	39	27,49	N	143	13	03,13	E	51	39	27,46	N	143	13	03,34	E	
47	-4034,33	7307,37	51	39	14,48	N	143	11	58,35	E	51	39	14,45	N	143	11	58,56	E	
48	-4312,63	6028,72	51	39	05,02	N	143	10	52,00	E	51	39	04,98	N	143	10	52,21	E	
49	-4478,42	4730,68	51	38	59,17	N	143	09	44,59	E	51	38	59,14	N	143	09	44,80	E	
50	-4530,46	3423,14	51	38	57,00	N	143	08	36,61	E	51	38	56,97	N	143	08	36,82	E	
51	-4468,33	2116,03	51	38	58,51	N	143	07	28,59	E	51	38	58,47	N	143	07	28,80	E	
52	-4292,52	819,31	51	39	03,69	N	143	06	21,04	E	51	39	03,65	N	143	06	21,25	E	
53	-4004,36	-457,15	51	39	12,50	N	143	05	14,46	E	51	39	12,46	N	143	05	14,67	E	
54	-3606,05	-1703,64	51	39	24,87	N	143	04	09,36	E	51	39	24,84	N	143	04	09,57	E	
55	-3100,62	-2910,67	51	39	40,72	N	143	03	06,23	E	51	39	40,69	N	143	03	06,44	E	
56	-2491,90	-4069,05	51	39	59,93	N	143	02	05,55	E	51	39	59,89	N	143	02	05,76	E	
57	-1784,55	-5169,98	51	40	22,34	N	143	01	07,78	E	51	40	22,30	N	143	01	07,99	E	
58	-983,93	-6205,06	51	40	47,79	N	143	00	13,35	E	51	40	47,75	N	143	00	13,56	E	
59	-96,15	-7166,43	51	41	16,08	N	142	59	22,67	E	51	41	16,05	N	142	59	22,88	E	
60	872,04	-8046,76	51	41	47,01	N	142	58	36,14	E	51	41	46,97	N	142	58	36,35	E	
61	1913,28	-8839,36	51	42	20,33	N	142	57	54,11	E	51	42	20,30	N	142	57	54,32	E	
62	3019,63	-9538,20	51	42	55,80	N	142	57	16,89	E	51	42	55,77	N	142	57	17,10	E	
63	4182,68	-10137,95	51	43	33,15	N	142	56	44,78	E	51	43	33,12	N	142	56	44,99	E	
64	5393,57	-10634,05	51	44	12,10	N	142	56	18,02	E	51	44	12,06	N	142	56	18,23	E	
65	6643,10	-11022,73	51	44	52,34	N	142	55	56,81	E	51	44	52,30	N	142	55	57,02	E	
66	7921,75	-11301,03	51	45	33,57	N	142	55	41,33	E	51	45	33,54	N	142	55	41,54	E	
67	9219,78	-11466,82	51	46	15,49	N	142	55	31,69	E	51	46	15,46	N	142	55	31,90	E	
68	10527,33	-11518,85	51	46	57,77	N	142	55	27,97	E	51	46	57,73	N	142	55	28,18	E	
69	11834,44	-11456,73	51	47	40,08	N	142	55	30,20	E	51	47	40,05	N	142	55	30,41	E	
70	13131,15	-11280,92	51	48	22,12	N	142	55	38,38	E	51	48	22,08	N	142	55	38,59	E	
71	14407,61	-10992,76	51	49	03,55	N	142	55	52,44	E	51	49	03,52	N	142	55	52,65	E	
72	15654,10	-10594,45	51	49	44,07	N	142	56	12,29	E	51	49	44,03	N	142	56	12,50	E	

Запрещается размещать опасные производственные объекты, определенные ФЗ "О промышленной безопасности опасных производственных объектов", функционирующие которых могут повлечь на опасность полетов воздушных судов.



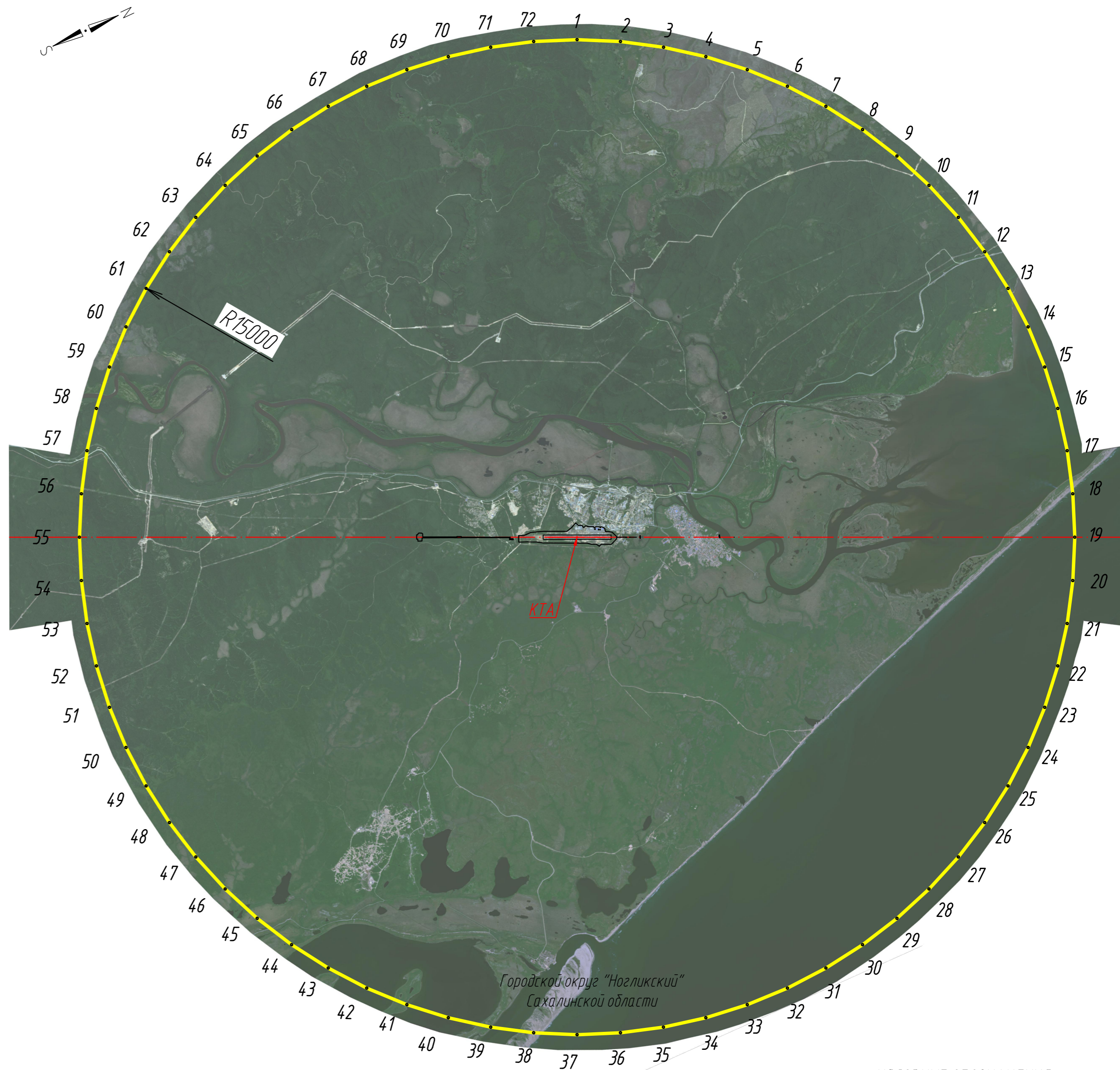
УСЛОВНЫЕ ОБОЗНАЧЕНИЯ

- граница 5-ой подзоны ПАТ
- граница аэропорта

- План приаэродромной территории подготовлен на цифровом ортофотоплане. Изображения выполнены с архивной съемки с космического аппарата «WorldView-2/3», «GeoEye-1», уровень обработки Ortho Ready Standard, натуральное цветное изображение (RGB), пространственное разрешение 12 м. Формат продукции - GeoTIFF. Разрядность - 16 бит. Проекция UTM, эллипсоид и система координат WGS84. Создание цифровых ортофотопланов (ортофототрансформирование) выполнялось с использованием RPC-полиномов и общедоступных ЦМР в системе координат UTM (эллипсоид WGS-84), а также дополнительной планово-высотной информации.
- Граница 5-ой подзоны ПАТ определена в соответствии с Правилами выделения на приаэродромной территории подзон, утвержденными Постанов

Перечень координат 6-ой подзоны ПАТ.

№ точ ки	МСК г. Ноглики		ПЗ-90.02				ПЗ-90.11				Ограничения								
	X	Y	Широта		Долгота		Широта		Долгота										
	м	м	0	'	''	0	'	''	0	'		''							
1	16861,13	-10089,01	51	50	23,35	N	142	56	37,76	E	51	50	23,32	N	142	56	37,98	E	Запрещается размещать объекты, способствующие привлечению и массовому скоплению птиц
2	18019,52	-9480,30	51	51	01,11	N	142	57	08,69	E	51	51	01,08	N	142	57	08,90	E	
3	19120,44	-8772,95	51	51	37,06	N	142	57	44,82	E	51	51	37,02	N	142	57	45,03	E	
4	20155,53	-7972,33	51	52	10,91	N	142	58	25,89	E	51	52	10,88	N	142	58	26,10	E	
5	21116,89	-7084,55	51	52	42,41	N	142	59	11,59	E	51	52	42,38	N	142	59	11,80	E	
6	21997,23	-6116,36	51	53	11,33	N	143	00	01,57	E	51	53	11,29	N	143	00	01,78	E	
7	22789,83	-5075,12	51	53	37,43	N	143	00	55,45	E	51	53	37,39	N	143	00	55,66	E	
8	23488,66	-3968,77	51	54	00,51	N	143	01	52,81	E	51	54	00,48	N	143	01	53,02	E	
9	24088,42	-2805,72	51	54	20,41	N	143	02	53,23	E	51	54	20,38	N	143	02	53,44	E	
10	24584,52	-1594,82	51	54	36,97	N	143	03	56,23	E	51	54	36,94	N	143	03	56,44	E	
11	24973,20	-345,30	51	54	50,06	N	143	05	01,33	E	51	54	50,03	N	143	05	01,55	E	
12	25251,49	933,35	51	54	59,58	N	143	06	08,05	E	51	54	59,54	N	143	06	08,26	E	
13	25417,29	2231,39	51	55	05,45	N	143	07	15,85	E	51	55	05,42	N	143	07	16,06	E	
14	25469,32	3538,93	51	55	07,64	N	143	08	24,23	E	51	55	07,61	N	143	08	24,44	E	
15	25407,19	4846,04	51	55	06,12	N	143	09	32,65	E	51	55	06,09	N	143	09	32,86	E	
16	25231,38	6142,76	51	55	00,91	N	143	10	40,60	E	51	55	00,88	N	143	10	40,81	E	
17	24943,23	7419,22	51	54	52,05	N	143	11	47,55	E	51	54	52,02	N	143	11	47,76	E	
18	24544,91	8665,70	51	54	39,60	N	143	12	52,98	E	51	54	39,57	N	143	12	53,20	E	
19	24039,48	9872,73	51	54	23,67	N	143	13	56,40	E	51	54	23,64	N	143	13	56,62	E	
20	23430,77	11031,12	51	54	04,37	N	143	14	57,32	E	51	54	04,33	N	143	14	57,53	E	
21	22723,41	12132,04	51	53	41,84	N	143	15	55,28	E	51	53	41,81	N	143	15	55,49	E	
22	21922,80	13167,13	51	53	16,28	N	143	16	49,82	E	51	53	16,24	N	143	16	50,03	E	
23	21035,01	14128,50	51	52	47,86	N	143	17	40,53	E	51	52	47,82	N	143	17	40,74	E	
24	20066,82	15008,83	51	52	16,81	N	143	18	27,03	E	51	52	16,77	N	143	18	27,24	E	
25	19025,59	15801,43	51	51	43,36	N	143	19	08,97	E	51	51	43,33	N	143	19	09,18	E	
26	17919,23	16500,27	51	51	07,77	N	143	19	46,02	E	51	51	07,74	N	143	19	46,23	E	
27	16756,18	17100,02	51	50	30,32	N	143	20	17,90	E	51	50	30,29	N	143	20	18,11	E	
28	15545,29	17596,12	51	49	51,29	N	143	20	44,38	E	51	49	51,26	N	143	20	44,60	E	
29	14295,76	17984,80	51	49	10,98	N	143	21	05,26	E	51	49	10,94	N	143	21	05,47	E	
30	13017,12	18263,09	51	48	29,69	N	143	21	20,38	E	51	48	29,65	N	143	21	20,59	E	
31	11719,08	18428,89	51	47	47,74	N	143	21	29,63	E	51	47	47,70	N	143	21	29,84	E	
32	10411,53	18480,92	51	47	05,45	N	143	21	32,95	E	51	47	05,41	N	143	21	33,16	E	
33	9104,43	18418,80	51	46	23,14	N	143	21	30,31	E	51	46	23,10	N	143	21	30,52	E	
34	7807,71	18242,99	51	45	41,13	N	143	21	21,74	E	51	45	41,10	N	143	21	21,95	E	
35	6531,25	17954,83	51	44	59,75	N	143	21	07,30	E	51	44	59,72	N	143	21	07,51	E	
36	5284,76	17556,52	51	44	19,31	N	143	20	47,12	E	51	44	19,27	N	143	20	47,34	E	
37	4077,73	17051,08	51	43	40,11	N	143	20	21,36	E	51	43	40,07	N	143	20	21,57	E	
38	2919,35	16442,37	51	43	02,45	N	143	19	50,20	E	51	43	02,41	N	143	19	50,41	E	
39	1818,42	15735,01	51	42	26,61	N	143	19	13,88	E	51	42	26,58	N	143	19	14,10	E	
40	783,34	14934,40	51	41	52,88	N	143	18	32,70	E	51	41	52,85	N	143	18	32,91	E	
41	-178,03	14046,62	51	41	21,50	N	143	17	46,96	E	51	41	21,47	N	143	17	47,17	E	
42	-1058,37	13078,42	51	40	52,71	N	143	16	57,01	E	51	40	52,68	N	143	16	57,22	E	
43	-1850,97	12037,19	51	40	26,73	N	143	16	03,23	E	51	40	26,70	N	143	16	03,44	E	
44	-2549,80	10930,84	51	40	03,76	N	143	15	06,03	E	51	40	03,72	N	143	15	06,24	E	
45	-3149,55	9767,79	51	39	43,96	N	143	14	05,85	E	51	39	43,93	N	143	14	06,06	E	
46	-3645,66	8556,89	51	39	27,49	N	143	13	03,13	E	51	39	27,46	N	143	13	03,34	E	
47	-4034,33	7307,37	51	39	14,48	N	143	11	58,35	E	51	39	14,45	N	143	11	58,56	E	
48	-4312,63	6028,72	51	39	05,02	N	143	10	52,00	E	51	39	04,98	N	143	10	52,21	E	
49	-4478,42	4730,68	51	38	59,17	N	143	09	44,59	E	51	38	59,14	N	143	09	44,80	E	
50	-4530,46	3423,14	51	38	57,00	N	143	08	36,61	E	51	38	56,97	N	143	08	36,82	E	
51	-4468,33	2116,03	51	38	58,51	N	143	07	28,59	E	51	38	58,47	N	143	07	28,80	E	
52	-4292,52	819,31	51	39	03,69	N	143	06	21,04	E	51	39	03,65	N	143	06	21,25	E	
53	-4004,36	-457,15	51	39	12,50	N	143	05	14,46	E	51	39	12,46	N	143	05	14,67	E	
54	-3606,05	-1703,64	51	39	24,87	N	143	04	09,36	E	51	39	24,84	N	143	04	09,57	E	
55	-3100,62	-2910,67	51	39	40,72	N	143	03	06,23	E	51	39	40,69	N	143	03	06,44	E	
56	-2491,90	-4069,05	51	39	59,93	N	143	02	05,55	E	51	39	59,89	N	143	02	05,76	E	
57	-1784,55	-5169,98	51	40	22,34	N	143	01	07,78	E	51	40	22,30	N	143	01	07,99	E	
58	-983,93	-6205,06	51	40	47,79	N	143	00	13,35	E	51	40	47,75	N	143	00	13,56	E	
59	-96,15	-7166,43	51	41	16,08	N	142	59	22,67	E	51	41	16,05	N	142	59	22,88	E	
60	872,04	-8046,76	51	41	47,01	N	142	58	36,14	E	51	41	46,97	N	142	58	36,35	E	
61	1913,28	-8839,36	51	42	20,33	N	142	57	54,11	E	51	42	20,30	N	142	57	54,32	E	
62	3019,63	-9538,20	51	42	55,80	N	142	57	16,89	E	51	42	55,77	N	142	57	17,10	E	
63	4182,68	-10137,95	51	43	33,15	N	142	56	44,78	E	51	43	33,12	N	142	56	44,99	E	
64	5393,57	-10634,05	51	44	12,10	N	142	56	18,02	E	51	44	12,06	N	142	56	18,23	E	
65	6643,10	-11022,73	51	44	52,34	N	142	55	56,81	E	51	44	52,30	N	142	55	57,02	E	
66	7921,75	-11301,03	51	45	33,57	N	142	55	41,33	E	51	45	33,54	N	142	55	41,54	E	
67	9219,78	-11466,82	51	46	15,49	N	142	55	31,69	E	51	46	15,46	N	142	55	31,90	E	
68	10527,33	-11518,85	51	46	57,77	N	142	55	27,97	E	51	46	57,73	N	142	55	28,18	E	
69	11834,44	-11456,73	51	47	40,08	N	142	55	30,20	E	51	47	40,05	N	142	55	30,41	E	
70	13131,15	-11280,92	51	48	22,12	N	142	55	38,38	E	51	48	22,08	N	142	55	38,59	E	
71	14407,61	-10992,76	51	49	03,55	N	142	55	52,44	E	51	49	03,52	N	142	55	52,65	E	
72	15654,10	-10594,45	51	49	44,07	N	142	56	12,29	E	51	49	44,03	N	142	56	12,50	E	

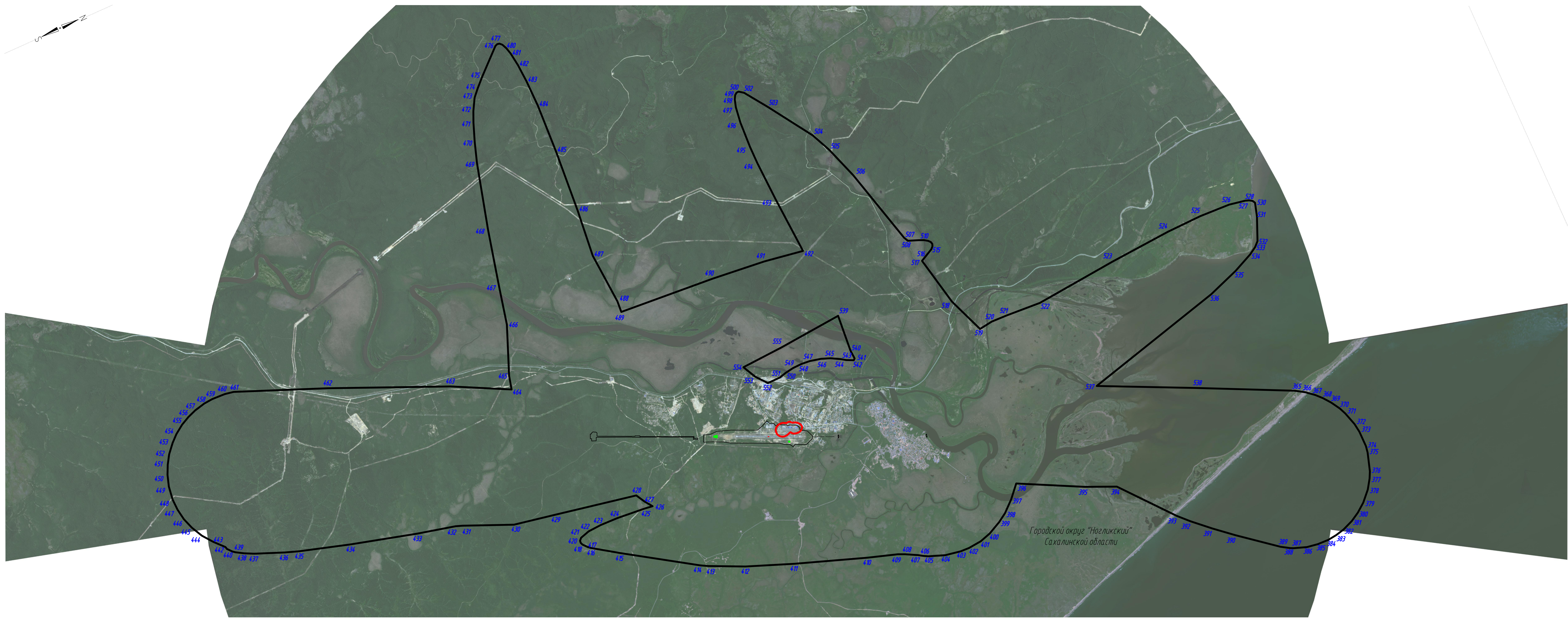


УСЛОВНЫЕ ОБОЗНАЧЕНИЯ

- граница 6-ой подзоны ПАТ
- граница аэропорта

- План приаэродромной территории подготовлен на цифровом ортофотоплане. Изображения выполнены с архивной съемки с космического аппарата «WorldView-2/3», «GeoEye-1», уровень обработки Ortho Ready Standard, натуральное цветное изображение (RGB), пространственное разрешение 12 м. Формат продукции - GeoTIFF. Разрядность - 16 Бит. Проекция UTM, эллипсоид и система координат WGS84. Создание цифровых ортофотопланов (ортофототрансформирование) выполнялось с использованием RPC-полиномов и общедоступных ЦМР в системе координат UTM (эллипсоид WGS-84), а также дополнительной планово-высотной информации.
- Граница 6-ой подзоны ПАТ определена в соответствии с Правилами выделения на приаэродромной территории подзон, утвержденными Постановлением Правительства от 02.12.2017 №1460
- Граница 6-ой подзоны ПАТ установлена на удалении 5км от КТА.
- Граница 6-ой подзоны приаэродромной территории аэродрома Ноглики включает территории городского округа «Ногликский» Сахалинской области.
- Координаты КТА:  
ПЗ-90.11 - N51°47'02.36" E143°08'30.51"  
Координаты контрольной точки аэродрома приняты в соответствии с информацией указанной в Аэронавигационном паспорте аэродрома.

ТПСР-780318/3-ПАТ					140		
Проект Решения об установлении приаэродромной территории аэродрома Ноглики							
Изм.	Кол.	Лист	№ док.	Подпись			



Условные обозначения

- — граница 7-ой подзоны приаэродромной территории
- — граница зоны воздействия по фактору химического загрязнения атмосферы
- — граница зоны воздействия по фактору электромагнитного излучения
- — граница аэродрома

1. План приаэродромной территории подготовлен на цифровом ортофотоплане. Изображения выполнены с архивной съемки с космического аппарата «WorldView-2/3», «GeoEye-1», уровень обработки Ortho Ready Standard, натуральное цветное изображение (RGB), пространственное разрешение 12 м. Формат продукции – GeoTIFF. Разрешающая – 16 Бит. Проекция UTM, эллипсоид и система координат WGS84. Создание цифровых ортофотопланов (ортофототрансформирование) выполнялось с использованием RPC-полиномов и общедоступных ЦМР в системе координат UTM (эллипсоид WGS-84), а также дополнительной планово-высотной информации.
2. Граница 7-ой подзоны ПАТ определена в соответствии с Правилами выделения на приаэродромной территории подзон, утвержденными Постановлением Правительства от 02.12.2017 №1460.
3. Граница 7-ой подзоны ПАТ определена по внешним по границам, установленным согласно расчетам, учитывающим следующие факторы: в части электромагнитного воздействия – границы зон действия средств

- радиотехнического обеспечения полетов воздушных судов и авиационной электросвязи, обозначенных в аэронавигационном паспорте аэродрома гражданской авиации, или в инструкции по производству полетов в районе аэродрома государственной авиации, или в инструкции по производству полетов в районе аэродрома экспериментальной авиации;
- в части концентрации загрязняющих веществ в атмосферном воздухе и шумового воздействия – типы используемых воздушных судов, траектории взлета, посадки и маневрирования воздушных судов в районе аэродрома, расписание движения воздушных судов (в дневное и ночное время), рельеф местности и климатологическое описание аэродрома.
4. Граница 7-ой подзоны приаэродромной территории аэродрома Ноглики включает территорию городского округа «Ногликский» Сахалинской области.
5. Перечень координат границ 7-ой подзоны ПАТ представлен на л. 7.0.1

ТПСП-780318/3-ПАТ

Проект Решения об установлении приаэродромной территории аэродрома Ноглики

Изм.	Кол.	Лист	№ док.	Подпись	Дата	Статус	Лист	Листов
Разработал	Шакин	10.18			10.18	Аэродром Ноглики	П	7
Проверил	Кулакова	10.18			10.18			
Н.контр.	Миронов	10.18			10.18			

План границ 7-ой подзоны приаэродромной территории. М150 000

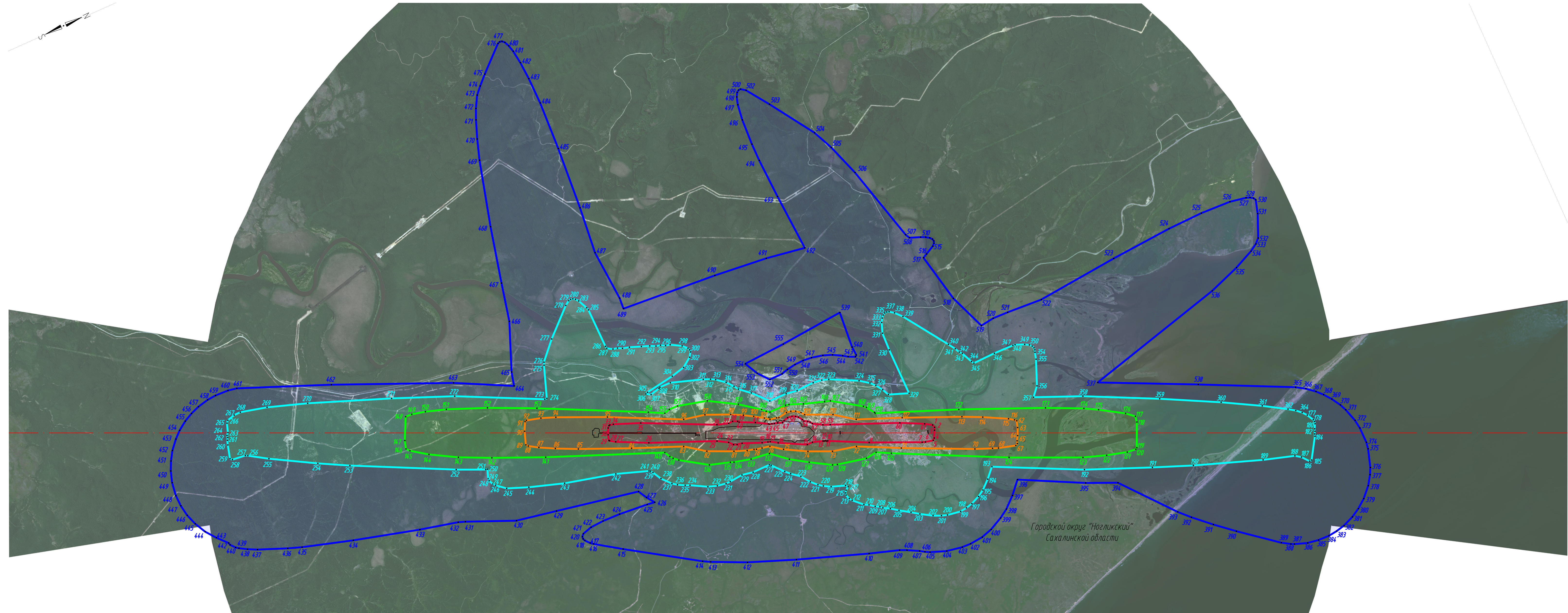


Взам. инв. №  
Лист и дата  
Инв. № подл.

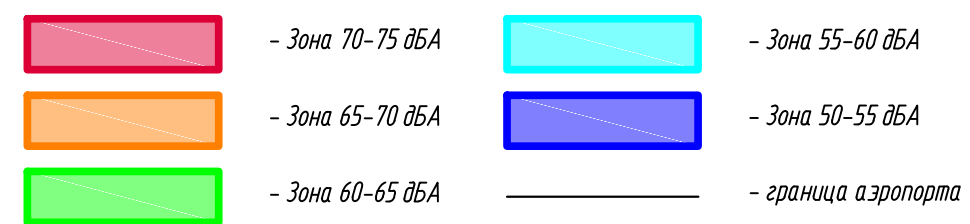
Перечень координат 7-ой подзоны ПАТ

№ точ ку	МСК г. Ноглики		ПЗ-90.02						ПЗ-90.11									
	Х	У	Широта			Долгота			Широта			Долгота						
	М	М	О	'	"	О	'	"	О	'	"	О	'	"				
Внешняя граница 7-ой подзоны ПАТ																		
365	23923,30	8441,26	51	54	19,48	N	143	12	41,45	E	51	54	19,45	N	143	12	41,66	E
366	24160,18	8597,67	51	54	27,20	N	143	12	49,50	E	51	54	27,17	N	143	12	49,71	E
367	24374,01	8783,07	51	54	34,18	N	143	12	59,08	E	51	54	34,15	N	143	12	59,29	E
368	24526,97	8949,18	51	54	39,18	N	143	13	07,68	E	51	54	39,15	N	143	13	07,89	E
369	24678,11	9152,43	51	54	44,14	N	143	13	18,23	E	51	54	44,11	N	143	13	18,44	E
370	24821,38	9397,98	51	54	48,86	N	143	13	30,99	E	51	54	48,83	N	143	13	31,20	E
371	24897,66	9581,77	51	54	51,40	N	143	13	40,57	E	51	54	51,37	N	143	13	40,78	E
372	25002,44	9948,78	51	54	54,91	N	143	13	59,71	E	51	54	54,88	N	143	13	59,92	E
373	25032,61	10193,00	51	54	55,97	N	143	14	12,47	E	51	54	55,94	N	143	14	12,68	E
374	25027,46	10619,68	51	54	55,95	N	143	14	34,79	E	51	54	55,92	N	143	14	35,00	E
375	24994,40	10802,19	51	54	54,94	N	143	14	44,36	E	51	54	54,91	N	143	14	44,57	E
376	24833,48	11288,01	51	54	49,89	N	143	15	09,86	E	51	54	49,86	N	143	15	10,07	E
377	24741,29	11600,64	51	54	46,97	N	143	15	18,94	E	51	54	46,94	N	143	15	19,15	E
378	24570,17	11711,66	51	54	41,52	N	143	15	32,17	E	51	54	41,49	N	143	15	32,38	E
379	24308,46	11977,78	51	54	33,14	N	143	15	46,23	E	51	54	33,11	N	143	15	46,44	E
380	24062,45	12161,03	51	54	25,24	N	143	15	55,94	E	51	54	25,21	N	143	15	56,15	E
381	23816,98	12297,53	51	54	17,34	N	143	16	03,21	E	51	54	17,31	N	143	16	03,42	E
382	23510,81	12412,31	51	54	07,47	N	143	16	09,37	E	51	54	07,44	N	143	16	09,58	E
383	23266,36	12462,68	51	53	59,58	N	143	16	12,14	E	51	53	59,55	N	143	16	12,35	E
384	23022,20	12488,87	51	53	51,69	N	143	16	13,63	E	51	53	51,66	N	143	16	13,84	E
385	22717,56	12473,21	51	53	41,83	N	143	16	12,98	E	51	53	41,80	N	143	16	13,19	E
386	22413,38	12419,08	51	53	31,97	N	143	16	10,30	E	51	53	31,94	N	143	16	10,51	E
387	22076,22	12291,97	51	53	21,02	N	143	16	03,83	E	51	53	20,99	N	143	16	04,04	E
388	21988,62	12249,70	51	53	18,17	N	143	16	01,67	E	51	53	18,14	N	143	16	01,88	E
389	21767,14	12105,44	51	53	10,96	N	143	15	54,24	E	51	53	10,93	N	143	15	54,45	E
390	20796,51	11301,49	51	52	39,29	N	143	15	12,73	E	51	52	39,26	N	143	15	12,94	E
391	20306,57	10868,98	51	52	23,30	N	143	14	50,39	E	51	52	23,27	N	143	14	50,60	E
392	19849,60	10436,86	51	52	08,37	N	143	14	28,05	E	51	52	08,34	N	143	14	28,26	E
393	19574,80	10145,62	51	51	59,38	N	143	14	12,98	E	51	51	59,35	N	143	14	13,19	E
394	18442,10	8735,41	51	51	22,25	N	143	12	59,92	E	51	51	22,22	N	143	12	60,13	E
395	17644,86	8367,14	51	50	56,32	N	143	12	41,13	E	51	50	56,29	N	143	12	41,34	E
396	16009,09	7494,84	51	50	03,09	N	143	11	56,50	E	51	50	03,06	N	143	11	56,71	E
397	15700,52	7827,56	51	49	53,23	N	143	12	14,05	E	51	49	53,20	N	143	12	14,26	E
398	15392,42	8092,22	51	49	43,35	N	143	12	28,04	E	51	49	43,32	N	143	12	28,25	E
399	15146,76	8245,46	51	49	35,46	N	143	12	36,19	E	51	49	35,43	N	143	12	36,40	E
400	14778,96	8416,35	51	49	23,62	N	143	12	45,32	E	51	49	23,59	N	143	12	45,53	E
401	14473,12	8503,37	51	49	13,75	N	143	12	50,03	E	51	49	13,72	N	143	12	50,24	E
402	14106,99	8532,53	51	49	01,92	N	143	12	51,76	E	51	49	01,89	N	143	12	51,97	E
403	13863,30	8518,40	51	48	54,03	N	143	12	51,16	E	51	48	54,00	N	143	12	51,37	E
404	13437,52	8435,56	51	48	40,23	N	143	12	47,08	E	51	48	40,20	N	143	12	47,29	E
405	13012,75	8267,35	51	48	26,42	N	143	12	38,54	E	51	48	26,39	N	143	12	38,75	E
406	12891,63	8198,69	51	48	22,48	N	143	12	35,02	E	51	48	22,45	N	143	12	35,23	E
407	12770,66	8117,32	51	48	18,54	N	143	12	30,84	E	51	48	18,51	N	143	12	31,05	E
408	12467,81	7950,11	51	48	08,68	N	143	12	22,29	E	51	48	08,65	N	143	12	22,50	E
409	12285,93	7863,54	51	48	02,77	N	143	12	17,87	E	51	48	02,74	N	143	12	18,08	E
410	11496,54	7596,15	51	47	37,13	N	143	12	04,37	E	51	47	37,10	N	143	12	04,58	E
411	9637,23	6902,75	51	46	36,73	N	143	11	29,27	E	51	46	36,70	N	143	11	29,48	E
412	8401,42	6401,72	51	45	56,57	N	143	11	03,86	E	51	45	56,54	N	143	11	04,07	E
413	7501,84	5963,17	51	45	27,30	N	143	10	41,52	E	51	45	27,27	N	143	10	41,73	E
414	7310,49	5854,92	51	45	21,07	N	143	10	35,99	E	51	45	21,04	N	143	10	36,20	E
415	5495,93	4633,53	51	44	21,91	N	143	09	33,41	E	51	44	21,88	N	143	09	33,62	E
416	4827,11	4163,75	51	44	00,10	N	143	09	09,33	E	51	44	00,07	N	143	09	09,54	E
417	4755,38	4101,95	51	43	57,75	N	143	09	06,15	E	51	43	57,72	N	143	09	06,36	E
418	4652,06	3978,80	51	43	54,36	N	143	08	59,80	E	51	43	54,33	N	143	08	60,01	E
419	4629,61	3917,57	51	43	53,61	N	143	08	56,62	E	51	43	53,58	N	143	08	56,83	E
420	4637,51	3856,70	51	43	53,85	N	143	08	53,45	E	51	43	53,82	N	143	08	53,66	E
421	4696,46	3796,43	51	43	55,73	N	143	08	50,27	E	51	43	55,70	N	143	08	50,48	E
422	4957,93	3725,60	51	44	04,16	N	143	08	46,42	E	51	44	04,13	N	143	08	46,63	E
423	5323,91	3709,37	51	44	16,00	N	143	08	45,35	E	51	44	15,97	N	143	08	45,56	E
424	5811,36	3731,77	51	44	31,78	N	143	08	46,22	E	51	44	31,75	N	143	08	46,43	E
425	6602,91	3814,78	51	44	57,42	N	143	08	50,06	E	51	44	57,39	N	143	08	50,27	E
426	6817,05	3847,77	51	45	04,36	N	143	08	51,65	E	51	45	04,33	N	143	08	51,86	E
427	6671,07	3636,76	51	44	59,56	N	143	08	40,74	E	51	44	59,53	N	143	08	40,95	E
428	6541,27	3394,09	51	44	55,27	N	143	08	28,17	E	51	44	55,24	N	143	08	28,38	E
429	4296,73	2925,60	51	43	42,47	N	143	08	05,14	E	51	43	42,44	N	143	08	05,35	E
430	3202,05	2698,41	51	43	06,96	N	143	07	53,99	E	51	43	06,93	N	143	07	54,20	E
431	1928,48	2130,45	51	42	25,54	N	143	07	25,20	E	51	42	25,51	N	143	07	25,41	E
432	1746,40	2061,03	51	42	19,62	N	143	07	21,70	E	51	42	19,59	N	143	07	21,91	E
433	719,06	1798,80	51	41	46,28	N	143	07	08,69	E	51	41	46,25	N	143	07	08,90	E
434	-1045,04	1290,34	51	40	49,00	N	143	06	43,34	E	51	40	48,97	N	143	06	43,55	E
435	-2385,09	864,25	51	40	05,48	N	143	06	22,01	E	51	40	05,45	N	143	06	22,22	E
436	-2749,28	729,02	51	39	53,64	N	143	06	15,21	E	51	39	53,61	N	143	06	15,42	E
437	-3509,32	407,85	51	39	28,92	N	143	05	58,99	E	51	39	28,89	N	143	05	59,20	E
438	-3751,18	283,08	51	39	21,05	N	143	05	52,66	E	51	39	21,02	N	143	05	52,87	E
439	-3949,78	158,82	51	39	14,57	N	143	05	46,32	E	51	39	14,54	N	143	05	46,53	E

№ точ ку	МСК г. Ноглики		ПЗ-90.02						ПЗ-90.11					
	Х	У	Широта			Долгота			Широта			Долгота		
	М	М	О	'	"	О	'	"	О	'	"	О	'	"
440	-4022,15	10153												



Зоны воздействия по фактору авиационного шума





1. План приаэродромной территории подготовлен на цифровом ортофотоплане. Изображения выполнены с архивной съемки с космического аппарата «WorldView-2/3», «GeoEye-1», уровень обработки Ortho Ready Stalapaq, натуральное цветное изображение (RGB), пространственное разрешение 12 м. Формат продукции – GeoTIFF. Разрядность – 16 бит. Проекция UTM, эллипсоид и система координат WGS84. Создание цифровых ортофотопланов (ортофототрансформирование) выполнялось с использованием RPC-полиномов и общедоступных ЦМР в системе координат UTM (эллипсоид WGS-84), а также дополнительной планово-высотной информации.
2. Граница 7-ой подзоны ПАТ определена в соответствии с Правилами выделения на приаэродромной территории подзон, утвержденными Постановлением Правительства от 02.12.2017 №1460
3. Граница 7-ой подзоны ПАТ определена по внешним по границам, установленным согласно расчетам, учитывающим следующие факторы: в части электромагнитного воздействия – границы зон действия средств

- радиотехнического обеспечения полетов воздушных судов и авиационной электросвязи, обозначенных в аэронавигационном паспорте аэродрома гражданской авиации, или в инструкции по производству полетов в районе аэродрома государственной авиации, или в инструкции по производству полетов в районе аэродрома экспериментальной авиации;
- в части концентрации загрязняющих веществ в атмосферном воздухе и шумового воздействия – типы используемых воздушных судов, траектории взлета, посадки и маневрирования воздушных судов в районе аэродрома, расписание движения воздушных судов (в дневное и ночное время), рельеф местности и климатологическое описание аэродрома.
4. Граница 7-ой подзоны приаэродромной территории аэродрома Ноглики включает территорию городского округа «Ногликский» Сахалинской области
5. Перечень координат границ зон воздействия по фактору авиационного шума представлен на л. 7.11

ТПСП-780318/3-ПАТ

Проект Решения об установлении приаэродромной территории аэродрома Ноглики

Изм.	Кол.	Лист	№ док.	Подпись	Дата	Стадия	Лист	Листов
Разработал	Шакин				10.18	П	7.1	
Проверил	Кулакова				10.18			

План границ 7-ой подзоны приаэродромной территории. Зоны воздействия по фактору авиационного шума. М1:50.000



Имя, № табл.  
Подпись, дата  
Взам. инв. №



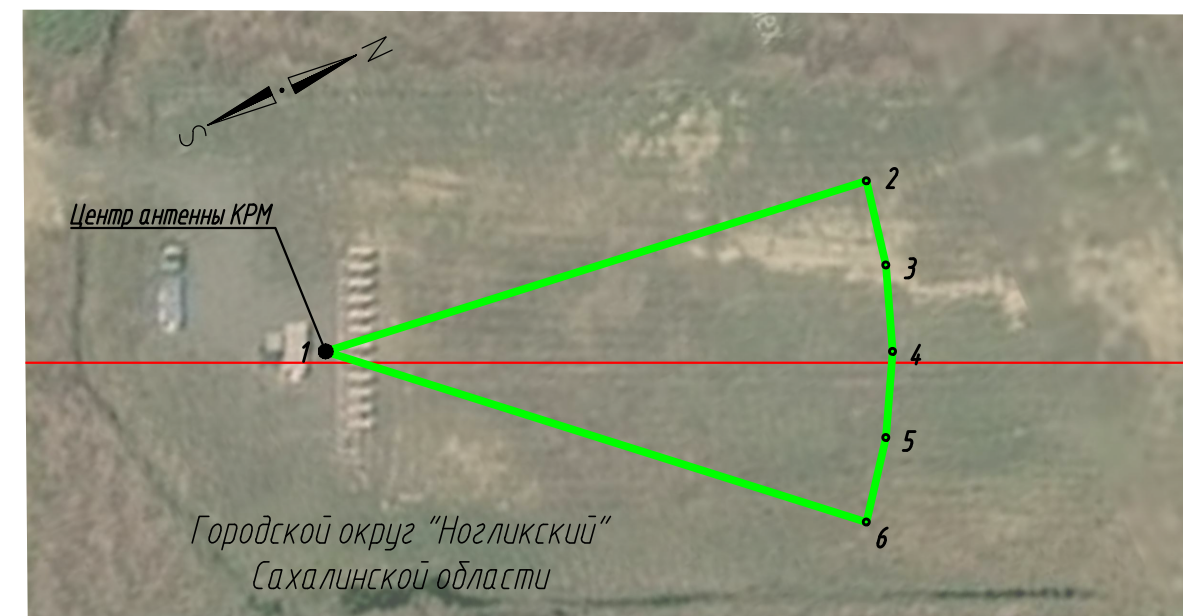




Перечень координат 7-ой подзоны ПАТ. Зоны воздействия по фактору электромагнитного излучения

№ точ ки	МСК г. Ноглики		ПЗ-90.02						ПЗ-90.11						Ограничения				
	X	Y	Широта			Долгота			Широта			Долгота							
	м	м	0	'	"	0	'	"	0	'	"	0	'	"					
КРМ																			
1	9132,37	2850,91	51	46	18,89	N	143	07	58,25	E	51	46	18,86	N	143	07	58,46	E	Селитебная территория, места массового отдыха, жилые помещения
2	9206,69	2860,99	51	46	21,30	N	143	07	58,73	E	51	46	21,27	N	143	07	58,94	E	
3	9204,29	2872,18	51	46	21,22	N	143	07	59,32	E	51	46	21,19	N	143	07	59,53	E	
4	9200,22	2882,87	51	46	21,10	N	143	07	59,88	E	51	46	21,07	N	143	08	00,09	E	
5	9194,56	2892,82	51	46	20,92	N	143	08	00,40	E	51	46	20,89	N	143	08	00,61	E	
6	9187,46	2901,80	51	46	20,69	N	143	08	00,87	E	51	46	20,66	N	143	08	01,08	E	
ГРМ																			
7	10912,81	3838,99	51	47	16,87	N	143	08	48,70	E	51	47	16,84	N	143	08	48,91	E	
8	10928,61	3841,48	51	47	17,38	N	143	08	48,82	E	51	47	17,35	N	143	08	49,03	E	
9	10927,94	3844,19	51	47	17,36	N	143	08	48,96	E	51	47	17,33	N	143	08	49,17	E	
10	10926,80	3846,74	51	47	17,32	N	143	08	49,09	E	51	47	17,29	N	143	08	49,30	E	
11	10925,25	3849,05	51	47	17,28	N	143	08	49,21	E	51	47	17,25	N	143	08	49,42	E	
12	10923,31	3851,06	51	47	17,21	N	143	08	49,32	E	51	47	17,18	N	143	08	49,53	E	

План границ 7-ой ПАТ. Зона воздействия по фактору электромагнитного излучения КРМ. М1:1000



План границ 7-ой ПАТ. Зона воздействия по фактору электромагнитного излучения ГРМ. М1:500



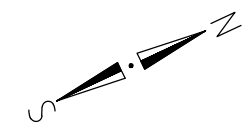
Условные обозначения

- — граница зоны воздействия по фактору электромагнитного излучения
- — граница аэропорта

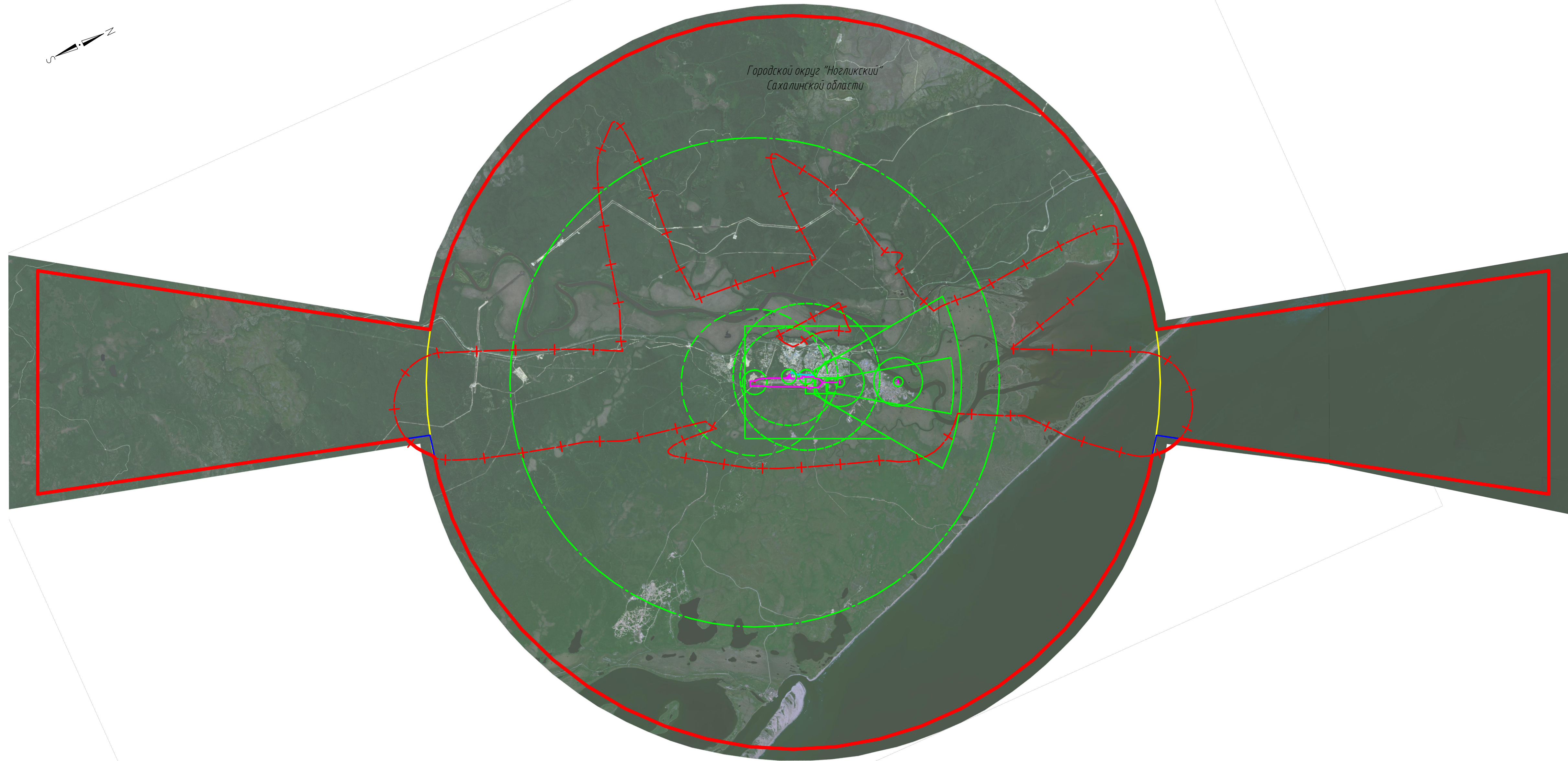
- План приаэродромной территории подготовлен на цифровом ортофотоплане. Изображения выполнены с архивной съемки с космического аппарата «WorldView-2/3», «GeoEye-1», уровень обработки Ortho Ready Standard, натуральное цветное изображение (RGB), пространственное разрешение 1.2 м. Формат продукции – GeoTIFF. Разрядность – 16 бит. Проекция UTM, эллипсоид и система координат WGS84. Создание цифровых ортофотопланов (ортофототрансформирование) выполнялось с использованием RPC-полиномов и общедоступных ЦМР в системе координат UTM (эллипсоид WGS-84), а также дополнительной планово-высотной информации.
- Граница 7-ой подзоны ПАТ определена в соответствии с Правилами выделения на приаэродромной территории подзон, утвержденными Постановлением Правительства от 02.12.2017 №1460
- Граница 7-ой подзоны ПАТ определена по внешним по границам, установленным согласно расчетам, учитывающим следующие факторы: в части электромагнитного воздействия – границы зон действия средств радиотехнического обеспечения полетов воздушных судов и авиационной электросвязи, обозначенных в аэронавигационном паспорте аэродрома гражданской авиации, или в инструкции по производству полетов в районе аэродрома государственной авиации, или в инструкции по производству полетов в районе аэродрома экспериментальной авиации; в части концентрации загрязняющих веществ в атмосферном воздухе и шумового воздействия – типы используемых воздушных судов, траектории взлета, посадки и маневрирования воздушных судов в районе аэродрома, расписание движения воздушных судов (в дневное и ночное время), рельеф местности и климатологическое описание аэродрома.
- Граница 7-ой подзоны приаэродромной территории аэродрома Ноглики включает территории городского округа «Ногликский» Сахалинской области.

						ТПСП-780318/З-ПАТ			
						Проект Решения об установлении приаэродромной территории аэродрома Ноглики			
Изм.	Кол.	Лист	№ док.	Подпись	Дата	Аэродром Ноглики	Стадия	Лист	Листов
Разработал		Шакин		<i>Шакин</i>	10.18		П	7.3	
Проверил		Кулакова		<i>Кулакова</i>	10.18				
Н.контр.		Миронов		<i>Миронов</i>	10.18	План границ 7-ой ПАТ. Зона воздействия по фактору электромагнитного излучения.			

Взам. инв. №  
Подп. и дата  
Инв. № подл.



Городской округ "Ногликский"  
Сахалинской области



УСЛОВНЫЕ ОБОЗНАЧЕНИЯ

- - граница приаэродромной территории
- - граница 1-ой подзоны ПАТ
- - граница 2-ой подзоны ПАТ
- - граница 3-ей подзоны ПАТ
- - граница 4-ой подзоны ПАТ
- - граница 5, 6-ой подзон ПАТ
- + - граница 7-ой подзоны ПАТ

1. Границы подзон ПАТ определены в соответствии с Правилами выделения на приаэродромной территории подзон, утвержденными Постановлением Правительства от 02.12.2017 №460

						<b>ТПСП-780318/3-ПАТ</b>			
						Проект Решения об установлении приаэродромной территории аэродрома Ноглики			
Изм.	Кол.	Лист	№ док.	Подпись	Дата	Аэродром Ноглики	Стадия	Лист	Листов
Разработал		Шакун		<i>[Signature]</i>	10.18		П	8	
Проверил		Кулакова		<i>[Signature]</i>	10.18				
Н.контр.		Миронов		<i>[Signature]</i>	10.18	Сводный план границ подзон приаэродромной территории. М1:100 000			

№ док. / Подпись / Дата / Взам. инв. №